

Приложение:
**СВЕДЕНИЯ О ГРАНИЦАХ НАСЕЛЕННЫХ
ПУНКТОВ**
входящих в состав городского округа "Когалым"
Ханты-Мансийского автономного округа - Югры

ГРАФИЧЕСКОЕ ОПИСАНИЕ
местоположения границ населенных пунктов, территориальных зон, особо охраняемых природных территорий, зон с особыми условиями использования территории

Граница населенных пунктов

(наименование объекта, местоположение границ которого описано (далее - объект))

Раздел 1

Сведения об объекте

№ п/п	Характеристики объекта	Описание характеристик
1	2	3
1.	Местоположение объекта	Ханты-Мансийский автономный округ - Югра, г.о Когалым, город Когалым
2.	Площадь объекта +/- величина погрешности определения площади (Р +/- Дельта Р)	153308933 +/- 14568 м²
3.	Иные характеристики объекта	-

Раздел 2

<p align="center">Сведения о местоположении границ объекта</p>

1. Система координат -

2. Сведения о характерных точках границ объекта

Обозначение характерных точек границ	Координаты, м		Метод определения координат характерной точки	Средняя квадратическая погрешность положения характерной точки (Mt), м	Описание обозначения точки на местности (при наличии)
	X	Y			
1	2	3	4	5	6
-	-	-	-	-	-

3. Сведения о характерных точках части (частей) границы объекта

Обозначение характерных точек части границы	Координаты, м		Метод определения координат характерной точки	Средняя квадратическая погрешность положения характерной точки (Mt), м	Описание обозначения точки на местности (при наличии)
	X	Y			
1	2	3	4	5	6
-	-	-	-	-	-

Раздел 3							
Сведения о местоположении измененных (уточненных) границ объекта							
1. Система координат 86.3							
2. Сведения о характерных точках границ объекта							
Обозначение характерных точек границ	Существующие координаты, м		Измененные (уточненные) координаты, м		Метод определения координат характерной точки	Средняя квадратическая погрешность положения характерной точки (Mt), м	Описание обозначения точки на местности (при наличии)
	X	Y	X	Y			
1	2	3	4	5	6	7	8
1	1108749.66	3621341.73	-	-	Картометрический метод	0.1	-
2	1108742.05	3621442.69	-	-	Картометрический метод	0.1	-
3	1108733.93	3621490.72	-	-	Картометрический метод	0.1	-
4	1108718.12	3621539.21	-	-	Картометрический метод	0.1	-
5	1108705.26	3621593.16	-	-	Картометрический метод	0.1	-
6	1108700.10	3621648.86	-	-	Картометрический метод	0.1	-
7	1108708.40	3621738.69	-	-	Картометрический метод	0.1	-
8	1108701.01	3621754.45	-	-	Картометрический метод	0.1	-
9	1108659.40	3621794.69	-	-	Картометрический метод	0.1	-
10	1108581.12	3621825.60	-	-	Картометрический метод	0.1	-
11	1108445.83	3621884.13	-	-	Картометрический метод	0.1	-
12	1108287.55	3621957.04	-	-	Картометрический метод	0.1	-
13	1108038.28	3622060.73	-	-	Картометрический метод	0.1	-
14	1107998.14	3622091.59	-	-	Картометрический метод	0.1	-
15	1107975.15	3622114.48	-	-	Картометрический метод	0.1	-
16	1107939.43	3622143.33	-	-	Картометрический метод	0.1	-
17	1107909.23	3622190.27	-	-	Картометрический метод	0.1	-
18	1107876.98	3622214.38	-	-	Картометрический метод	0.1	-
19	1107843.61	3622226.61	-	-	Картометрический метод	0.1	-
20	1107799.32	3622245.65	-	-	Картометрический метод	0.1	-
21	1107735.73	3622267.48	-	-	Картометрический метод	0.1	-
22	1107697.84	3622268.41	-	-	Картометрический метод	0.1	-

2. Сведения о характерных точках границ объекта

Обозначение характерных точек границ	Существующие координаты, м		Измененные (уточненные) координаты, м		Метод определения координат характерной точки	Средняя квадратическая погрешность положения характерной точки (Mt), м	Описание обозначения точки на местности (при наличии)
	X	Y	X	Y			
1	2	3	4	5	6	7	8
23	1107660.15	3622265.32	-	-	Картометрический метод	0.1	-
24	1107600.72	3622244.40	-	-	Картометрический метод	0.1	-
25	1107567.40	3622229.51	-	-	Картометрический метод	0.1	-
26	1107537.62	3622222.15	-	-	Картометрический метод	0.1	-
27	1107515.59	3622219.56	-	-	Картометрический метод	0.1	-
28	1107483.94	3622223.80	-	-	Картометрический метод	0.1	-
29	1107415.54	3622243.14	-	-	Картометрический метод	0.1	-
30	1107387.75	3622252.82	-	-	Картометрический метод	0.1	-
31	1107368.14	3622262.02	-	-	Картометрический метод	0.1	-
32	1107348.96	3622278.22	-	-	Картометрический метод	0.1	-
33	1107324.74	3622311.36	-	-	Картометрический метод	0.1	-
34	1107312.72	3622331.24	-	-	Картометрический метод	0.1	-
35	1107306.11	3622350.66	-	-	Картометрический метод	0.1	-
36	1107301.76	3622375.99	-	-	Картометрический метод	0.1	-
37	1107302.35	3622465.77	-	-	Картометрический метод	0.1	-
38	1107295.94	3622511.82	-	-	Картометрический метод	0.1	-
39	1107290.76	3622532.08	-	-	Картометрический метод	0.1	-
40	1107282.04	3622556.11	-	-	Картометрический метод	0.1	-
41	1107246.06	3622616.73	-	-	Картометрический метод	0.1	-
42	1107223.49	3622661.60	-	-	Картометрический метод	0.1	-
43	1107213.32	3622686.90	-	-	Картометрический метод	0.1	-
44	1107202.08	3622725.76	-	-	Картометрический метод	0.1	-
45	1107187.05	3622845.88	-	-	Картометрический метод	0.1	-
46	1107185.48	3622899.33	-	-	Картометрический метод	0.1	-
47	1107189.16	3622958.02	-	-	Картометрический метод	0.1	-

2. Сведения о характерных точках границ объекта

Обозначение характерных точек границ	Существующие координаты, м		Измененные (уточненные) координаты, м		Метод определения координат характерной точки	Средняя квадратическая погрешность положения характерной точки (Mt), м	Описание обозначения точки на местности (при наличии)
	X	Y	X	Y			
1	2	3	4	5	6	7	8
48	1107196.17	3622995.35	-	-	Картометрический метод	0.1	-
49	1107206.30	3623033.14	-	-	Картометрический метод	0.1	-
50	1107227.65	3623090.63	-	-	Картометрический метод	0.1	-
51	1107244.52	3623126.81	-	-	Картометрический метод	0.1	-
52	1107274.12	3623180.93	-	-	Картометрический метод	0.1	-
53	1107289.93	3623213.55	-	-	Картометрический метод	0.1	-
54	1107292.31	3623223.95	-	-	Картометрический метод	0.1	-
55	1107294.57	3623249.48	-	-	Картометрический метод	0.1	-
56	1107290.79	3623276.19	-	-	Картометрический метод	0.1	-
57	1107271.50	3623325.32	-	-	Картометрический метод	0.1	-
58	1107261.46	3623364.43	-	-	Картометрический метод	0.1	-
59	1107258.03	3623392.22	-	-	Картометрический метод	0.1	-
60	1107259.10	3623413.29	-	-	Картометрический метод	0.1	-
61	1107263.75	3623436.61	-	-	Картометрический метод	0.1	-
62	1107271.08	3623458.70	-	-	Картометрический метод	0.1	-
63	1107285.58	3623480.16	-	-	Картометрический метод	0.1	-
64	1107296.53	3623489.88	-	-	Картометрический метод	0.1	-
65	1107310.94	3623498.34	-	-	Картометрический метод	0.1	-
66	1107330.65	3623502.54	-	-	Картометрический метод	0.1	-
67	1107352.04	3623503.97	-	-	Картометрический метод	0.1	-
68	1107366.17	3623502.02	-	-	Картометрический метод	0.1	-
69	1107391.34	3623494.16	-	-	Картометрический метод	0.1	-
70	1107411.21	3623486.35	-	-	Картометрический метод	0.1	-
71	1107433.79	3623474.31	-	-	Картометрический метод	0.1	-
72	1107457.49	3623465.01	-	-	Картометрический метод	0.1	-

2. Сведения о характерных точках границ объекта

Обозначение характерных точек границ	Существующие координаты, м		Измененные (уточненные) координаты, м		Метод определения координат характерной точки	Средняя квадратическая погрешность положения характерной точки (Mt), м	Описание обозначения точки на местности (при наличии)
	X	Y	X	Y			
1	2	3	4	5	6	7	8
73	1107470.07	3623464.23	-	-	Картометрический метод	0.1	-
74	1107485.88	3623470.63	-	-	Картометрический метод	0.1	-
75	1107492.80	3623479.62	-	-	Картометрический метод	0.1	-
76	1107502.85	3623502.49	-	-	Картометрический метод	0.1	-
77	1107506.10	3623518.66	-	-	Картометрический метод	0.1	-
78	1107503.64	3623537.30	-	-	Картометрический метод	0.1	-
79	1107497.55	3623550.69	-	-	Картометрический метод	0.1	-
80	1107486.51	3623561.21	-	-	Картометрический метод	0.1	-
81	1107444.34	3623582.65	-	-	Картометрический метод	0.1	-
82	1107408.02	3623596.33	-	-	Картометрический метод	0.1	-
83	1107384.29	3623602.82	-	-	Картометрический метод	0.1	-
84	1107359.42	3623606.36	-	-	Картометрический метод	0.1	-
85	1107340.90	3623604.30	-	-	Картометрический метод	0.1	-
86	1107321.72	3623592.06	-	-	Картометрический метод	0.1	-
87	1107295.72	3623557.61	-	-	Картометрический метод	0.1	-
88	1107275.95	3623543.48	-	-	Картометрический метод	0.1	-
89	1107248.07	3623535.94	-	-	Картометрический метод	0.1	-
90	1107216.94	3623540.37	-	-	Картометрический метод	0.1	-
91	1107188.07	3623548.49	-	-	Картометрический метод	0.1	-
92	1107161.85	3623559.61	-	-	Картометрический метод	0.1	-
93	1107139.78	3623576.23	-	-	Картометрический метод	0.1	-
94	1107114.05	3623604.94	-	-	Картометрический метод	0.1	-
95	1107093.42	3623633.32	-	-	Картометрический метод	0.1	-
96	1107070.37	3623659.10	-	-	Картометрический метод	0.1	-
97	1107041.60	3623684.65	-	-	Картометрический метод	0.1	-

2. Сведения о характерных точках границ объекта

Обозначение характерных точек границ	Существующие координаты, м		Измененные (уточненные) координаты, м		Метод определения координат характерной точки	Средняя квадратическая погрешность положения характерной точки (Mt), м	Описание обозначения точки на местности (при наличии)
	X	Y	X	Y			
1	2	3	4	5	6	7	8
98	1107012.89	3623713.68	-	-	Картометрический метод	0.1	-
99	1106994.54	3623734.74	-	-	Картометрический метод	0.1	-
100	1106981.78	3623751.75	-	-	Картометрический метод	0.1	-
101	1106969.12	3623772.65	-	-	Картометрический метод	0.1	-
102	1106949.13	3623799.39	-	-	Картометрический метод	0.1	-
103	1106925.23	3623826.72	-	-	Картометрический метод	0.1	-
104	1106900.79	3623848.06	-	-	Картометрический метод	0.1	-
105	1106889.55	3623854.28	-	-	Картометрический метод	0.1	-
106	1106865.79	3623862.48	-	-	Картометрический метод	0.1	-
107	1106832.95	3623864.67	-	-	Картометрический метод	0.1	-
108	1106823.79	3623863.59	-	-	Картометрический метод	0.1	-
109	1106805.99	3623857.29	-	-	Картометрический метод	0.1	-
110	1106791.51	3623849.44	-	-	Картометрический метод	0.1	-
111	1106770.38	3623829.68	-	-	Картометрический метод	0.1	-
112	1106740.07	3623790.81	-	-	Картометрический метод	0.1	-
113	1106726.28	3623767.31	-	-	Картометрический метод	0.1	-
114	1106710.48	3623725.69	-	-	Картометрический метод	0.1	-
115	1106703.74	3623703.37	-	-	Картометрический метод	0.1	-
116	1106698.63	3623674.66	-	-	Картометрический метод	0.1	-
117	1106687.78	3623643.22	-	-	Картометрический метод	0.1	-
118	1106676.90	3623630.70	-	-	Картометрический метод	0.1	-
119	1106668.81	3623622.36	-	-	Картометрический метод	0.1	-
120	1106658.01	3623616.04	-	-	Картометрический метод	0.1	-
121	1106645.83	3623612.49	-	-	Картометрический метод	0.1	-
122	1106623.15	3623611.33	-	-	Картометрический метод	0.1	-

2. Сведения о характерных точках границ объекта

Обозначение характерных точек границ	Существующие координаты, м		Измененные (уточненные) координаты, м		Метод определения координат характерной точки	Средняя квадратическая погрешность положения характерной точки (Mt), м	Описание обозначения точки на местности (при наличии)
	X	Y	X	Y			
1	2	3	4	5	6	7	8
123	1106603.87	3623614.40	-	-	Картометрический метод	0.1	-
124	1106589.75	3623623.26	-	-	Картометрический метод	0.1	-
125	1106580.69	3623633.19	-	-	Картометрический метод	0.1	-
126	1106572.47	3623652.69	-	-	Картометрический метод	0.1	-
127	1106562.59	3623679.57	-	-	Картометрический метод	0.1	-
128	1106560.14	3623694.00	-	-	Картометрический метод	0.1	-
129	1106563.79	3623710.35	-	-	Картометрический метод	0.1	-
130	1106575.22	3623730.56	-	-	Картометрический метод	0.1	-
131	1106598.22	3623756.14	-	-	Картометрический метод	0.1	-
132	1106608.76	3623772.08	-	-	Картометрический метод	0.1	-
133	1106627.77	3623798.14	-	-	Картометрический метод	0.1	-
134	1106648.66	3623828.03	-	-	Картометрический метод	0.1	-
135	1106661.12	3623864.10	-	-	Картометрический метод	0.1	-
136	1106666.36	3623888.80	-	-	Картометрический метод	0.1	-
137	1106667.40	3623922.59	-	-	Картометрический метод	0.1	-
138	1106663.08	3623942.11	-	-	Картометрический метод	0.1	-
139	1106623.53	3624040.64	-	-	Картометрический метод	0.1	-
140	1106608.21	3624062.96	-	-	Картометрический метод	0.1	-
141	1106585.65	3624099.23	-	-	Картометрический метод	0.1	-
142	1106564.96	3624141.82	-	-	Картометрический метод	0.1	-
143	1106555.77	3624186.30	-	-	Картометрический метод	0.1	-
144	1106560.62	3624206.90	-	-	Картометрический метод	0.1	-
145	1106575.06	3624227.07	-	-	Картометрический метод	0.1	-
146	1106589.87	3624235.70	-	-	Картометрический метод	0.1	-
147	1106610.87	3624239.65	-	-	Картометрический метод	0.1	-

2. Сведения о характерных точках границ объекта

Обозначение характерных точек границ	Существующие координаты, м		Измененные (уточненные) координаты, м		Метод определения координат характерной точки	Средняя квадратическая погрешность положения характерной точки (Mt), м	Описание обозначения точки на местности (при наличии)
	X	Y	X	Y			
1	2	3	4	5	6	7	8
148	1106635.32	3624231.03	-	-	Картометрический метод	0.1	-
149	1106650.62	3624219.91	-	-	Картометрический метод	0.1	-
150	1106673.60	3624192.43	-	-	Картометрический метод	0.1	-
151	1106689.99	3624180.87	-	-	Картометрический метод	0.1	-
152	1106712.30	3624173.65	-	-	Картометрический метод	0.1	-
153	1106733.25	3624172.19	-	-	Картометрический метод	0.1	-
154	1106756.76	3624182.73	-	-	Картометрический метод	0.1	-
155	1106777.90	3624200.59	-	-	Картометрический метод	0.1	-
156	1106784.98	3624217.69	-	-	Картометрический метод	0.1	-
157	1106784.06	3624241.06	-	-	Картометрический метод	0.1	-
158	1106780.61	3624270.86	-	-	Картометрический метод	0.1	-
159	1106771.73	3624291.28	-	-	Картометрический метод	0.1	-
160	1106754.12	3624302.80	-	-	Картометрический метод	0.1	-
161	1106741.35	3624301.58	-	-	Картометрический метод	0.1	-
162	1106717.32	3624283.85	-	-	Картометрический метод	0.1	-
163	1106698.62	3624271.29	-	-	Картометрический метод	0.1	-
164	1106663.79	3624260.37	-	-	Картометрический метод	0.1	-
165	1106629.31	3624255.22	-	-	Картометрический метод	0.1	-
166	1106581.67	3624260.01	-	-	Картометрический метод	0.1	-
167	1106560.88	3624265.26	-	-	Картометрический метод	0.1	-
168	1106523.05	3624278.60	-	-	Картометрический метод	0.1	-
169	1106475.80	3624294.17	-	-	Картометрический метод	0.1	-
170	1106467.65	3624293.44	-	-	Картометрический метод	0.1	-
171	1106468.96	3624366.18	-	-	Картометрический метод	0.1	-
172	1106470.59	3624399.55	-	-	Картометрический метод	0.1	-

2. Сведения о характерных точках границ объекта

Обозначение характерных точек границ	Существующие координаты, м		Измененные (уточненные) координаты, м		Метод определения координат характерной точки	Средняя квадратическая погрешность положения характерной точки (Mt), м	Описание обозначения точки на местности (при наличии)
	X	Y	X	Y			
1	2	3	4	5	6	7	8
173	1106477.43	3624419.85	-	-	Картометрический метод	0.1	-
174	1106494.79	3624433.78	-	-	Картометрический метод	0.1	-
175	1106513.57	3624452.65	-	-	Картометрический метод	0.1	-
176	1106523.63	3624473.52	-	-	Картометрический метод	0.1	-
177	1106528.68	3624498.51	-	-	Картометрический метод	0.1	-
178	1106525.02	3624541.23	-	-	Картометрический метод	0.1	-
179	1106525.91	3624584.85	-	-	Картометрический метод	0.1	-
180	1106538.66	3624622.91	-	-	Картометрический метод	0.1	-
181	1106551.72	3624643.74	-	-	Картометрический метод	0.1	-
182	1106566.95	3624661.47	-	-	Картометрический метод	0.1	-
183	1106596.03	3624682.17	-	-	Картометрический метод	0.1	-
184	1106614.47	3624702.35	-	-	Картометрический метод	0.1	-
185	1106625.00	3624720.29	-	-	Картометрический метод	0.1	-
186	1106636.35	3624745.11	-	-	Картометрический метод	0.1	-
187	1106642.82	3624761.94	-	-	Картометрический метод	0.1	-
188	1106650.17	3624758.30	-	-	Картометрический метод	0.1	-
189	1106646.43	3624746.64	-	-	Картометрический метод	0.1	-
190	1106630.31	3624715.95	-	-	Картометрический метод	0.1	-
191	1106629.20	3624704.78	-	-	Картометрический метод	0.1	-
192	1106633.60	3624700.27	-	-	Картометрический метод	0.1	-
193	1106642.79	3624704.16	-	-	Картометрический метод	0.1	-
194	1106654.75	3624720.64	-	-	Картометрический метод	0.1	-
195	1106662.70	3624738.70	-	-	Картометрический метод	0.1	-
196	1106665.32	3624761.10	-	-	Картометрический метод	0.1	-
197	1106659.04	3624775.11	-	-	Картометрический метод	0.1	-

2. Сведения о характерных точках границ объекта

Обозначение характерных точек границ	Существующие координаты, м		Измененные (уточненные) координаты, м		Метод определения координат характерной точки	Средняя квадратическая погрешность положения характерной точки (Mt), м	Описание обозначения точки на местности (при наличии)
	X	Y	X	Y			
1	2	3	4	5	6	7	8
198	1106637.45	3624791.21	-	-	Картометрический метод	0.1	-
199	1106616.44	3624804.58	-	-	Картометрический метод	0.1	-
200	1106617.09	3624831.89	-	-	Картометрический метод	0.1	-
201	1106629.66	3624839.92	-	-	Картометрический метод	0.1	-
202	1106630.10	3624849.62	-	-	Картометрический метод	0.1	-
203	1106619.94	3624863.70	-	-	Картометрический метод	0.1	-
204	1106611.51	3624885.41	-	-	Картометрический метод	0.1	-
205	1106613.52	3624892.23	-	-	Картометрический метод	0.1	-
206	1106627.86	3624905.59	-	-	Картометрический метод	0.1	-
207	1106630.50	3624911.07	-	-	Картометрический метод	0.1	-
208	1106624.43	3624913.85	-	-	Картометрический метод	0.1	-
209	1106612.62	3624911.89	-	-	Картометрический метод	0.1	-
210	1106601.20	3624911.82	-	-	Картометрический метод	0.1	-
211	1106596.71	3624920.83	-	-	Картометрический метод	0.1	-
212	1106599.23	3624930.02	-	-	Картометрический метод	0.1	-
213	1106611.48	3624943.98	-	-	Картометрический метод	0.1	-
214	1106620.40	3624961.59	-	-	Картометрический метод	0.1	-
215	1106617.63	3624968.74	-	-	Картометрический метод	0.1	-
216	1106596.17	3624977.02	-	-	Картометрический метод	0.1	-
217	1106576.95	3624972.59	-	-	Картометрический метод	0.1	-
218	1106564.50	3624972.06	-	-	Картометрический метод	0.1	-
219	1106559.64	3624979.59	-	-	Картометрический метод	0.1	-
220	1106561.93	3624994.60	-	-	Картометрический метод	0.1	-
221	1106564.49	3625002.49	-	-	Картометрический метод	0.1	-
222	1106551.46	3625015.40	-	-	Картометрический метод	0.1	-

2. Сведения о характерных точках границ объекта

Обозначение характерных точек границ	Существующие координаты, м		Измененные (уточненные) координаты, м		Метод определения координат характерной точки	Средняя квадратическая погрешность положения характерной точки (Mt), м	Описание обозначения точки на местности (при наличии)
	X	Y	X	Y			
1	2	3	4	5	6	7	8
223	1106553.18	3625022.34	-	-	Картометрический метод	0.1	-
224	1106581.82	3625037.65	-	-	Картометрический метод	0.1	-
225	1106589.00	3625096.10	-	-	Картометрический метод	0.1	-
226	1106629.00	3625329.86	-	-	Картометрический метод	0.1	-
227	1106632.05	3625346.34	-	-	Картометрический метод	0.1	-
228	1106660.30	3625441.17	-	-	Картометрический метод	0.1	-
229	1106964.48	3628312.62	-	-	Картометрический метод	0.1	-
230	1106977.43	3628326.76	-	-	Картометрический метод	0.1	-
231	1106987.67	3628342.71	-	-	Картометрический метод	0.1	-
232	1106993.64	3628361.36	-	-	Картометрический метод	0.1	-
233	1106994.98	3628379.82	-	-	Картометрический метод	0.1	-
234	1106992.34	3628400.97	-	-	Картометрический метод	0.1	-
235	1106993.81	3628415.52	-	-	Картометрический метод	0.1	-
236	1107003.41	3628428.40	-	-	Картометрический метод	0.1	-
237	1107012.44	3628435.50	-	-	Картометрический метод	0.1	-
238	1107028.16	3628437.77	-	-	Картометрический метод	0.1	-
239	1107036.93	3628436.68	-	-	Картометрический метод	0.1	-
240	1107047.83	3628429.97	-	-	Картометрический метод	0.1	-
241	1107062.30	3628413.39	-	-	Картометрический метод	0.1	-
242	1107071.11	3628411.48	-	-	Картометрический метод	0.1	-
243	1107079.10	3628413.32	-	-	Картометрический метод	0.1	-
244	1107088.29	3628416.91	-	-	Картометрический метод	0.1	-
245	1107096.33	3628415.34	-	-	Картометрический метод	0.1	-
246	1107100.80	3628410.13	-	-	Картометрический метод	0.1	-
247	1107102.56	3628402.75	-	-	Картометрический метод	0.1	-

2. Сведения о характерных точках границ объекта

Обозначение характерных точек границ	Существующие координаты, м		Измененные (уточненные) координаты, м		Метод определения координат характерной точки	Средняя квадратическая погрешность положения характерной точки (Mt), м	Описание обозначения точки на местности (при наличии)
	X	Y	X	Y			
1	2	3	4	5	6	7	8
248	1107099.13	3628391.18	-	-	Картометрический метод	0.1	-
249	1107101.14	3628384.68	-	-	Картометрический метод	0.1	-
250	1107121.90	3628383.54	-	-	Картометрический метод	0.1	-
251	1107143.97	3628382.13	-	-	Картометрический метод	0.1	-
252	1107155.35	3628383.41	-	-	Картометрический метод	0.1	-
253	1107162.92	3628389.38	-	-	Картометрический метод	0.1	-
254	1107174.32	3628408.88	-	-	Картометрический метод	0.1	-
255	1107176.11	3628424.02	-	-	Картометрический метод	0.1	-
256	1107174.90	3628432.68	-	-	Картометрический метод	0.1	-
257	1107169.32	3628437.44	-	-	Картометрический метод	0.1	-
258	1107162.06	3628438.37	-	-	Картометрический метод	0.1	-
259	1107147.93	3628436.02	-	-	Картометрический метод	0.1	-
260	1107134.97	3628432.70	-	-	Картометрический метод	0.1	-
261	1107126.30	3628433.90	-	-	Картометрический метод	0.1	-
262	1107118.27	3628442.18	-	-	Картометрический метод	0.1	-
263	1107117.10	3628451.54	-	-	Картометрический метод	0.1	-
264	1107121.87	3628461.84	-	-	Картометрический метод	0.1	-
265	1107128.78	3628470.63	-	-	Картометрический метод	0.1	-
266	1107139.33	3628484.37	-	-	Картометрический метод	0.1	-
267	1107147.61	3628497.00	-	-	Картометрический метод	0.1	-
268	1107151.93	3628508.32	-	-	Картометрический метод	0.1	-
269	1107152.70	3628529.51	-	-	Картометрический метод	0.1	-
270	1107156.74	3628538.94	-	-	Картометрический метод	0.1	-
271	1107166.08	3628548.53	-	-	Картометрический метод	0.1	-
272	1107181.19	3628554.75	-	-	Картометрический метод	0.1	-

2. Сведения о характерных точках границ объекта

Обозначение характерных точек границ	Существующие координаты, м		Измененные (уточненные) координаты, м		Метод определения координат характерной точки	Средняя квадратическая погрешность положения характерной точки (Mt), м	Описание обозначения точки на местности (при наличии)
	X	Y	X	Y			
1	2	3	4	5	6	7	8
273	1107202.35	3628555.58	-	-	Картометрический метод	0.1	-
274	1107218.40	3628552.04	-	-	Картометрический метод	0.1	-
275	1107230.15	3628546.10	-	-	Картометрический метод	0.1	-
276	1107242.93	3628538.61	-	-	Картометрический метод	0.1	-
277	1107248.79	3628533.33	-	-	Картометрический метод	0.1	-
278	1107251.74	3628527.59	-	-	Картометрический метод	0.1	-
279	1107252.31	3628520.47	-	-	Картометрический метод	0.1	-
280	1107254.51	3628516.05	-	-	Картометрический метод	0.1	-
281	1107268.50	3628509.02	-	-	Картометрический метод	0.1	-
282	1107285.65	3628502.82	-	-	Картометрический метод	0.1	-
283	1107302.31	3628497.15	-	-	Картометрический метод	0.1	-
284	1107316.18	3628491.91	-	-	Картометрический метод	0.1	-
285	1107329.82	3628489.99	-	-	Картометрический метод	0.1	-
286	1107331.73	3628494.50	-	-	Картометрический метод	0.1	-
287	1107330.82	3628503.26	-	-	Картометрический метод	0.1	-
288	1107322.27	3628517.57	-	-	Картометрический метод	0.1	-
289	1107310.53	3628526.02	-	-	Картометрический метод	0.1	-
290	1107298.34	3628530.78	-	-	Картометрический метод	0.1	-
291	1107288.99	3628534.41	-	-	Картометрический метод	0.1	-
292	1107282.50	3628543.62	-	-	Картометрический метод	0.1	-
293	1107283.21	3628554.59	-	-	Картометрический метод	0.1	-
294	1107290.73	3628563.67	-	-	Картометрический метод	0.1	-
295	1107315.70	3628582.25	-	-	Картометрический метод	0.1	-
296	1107335.28	3628589.87	-	-	Картометрический метод	0.1	-
297	1107348.83	3628595.15	-	-	Картометрический метод	0.1	-

2. Сведения о характерных точках границ объекта

Обозначение характерных точек границ	Существующие координаты, м		Измененные (уточненные) координаты, м		Метод определения координат характерной точки	Средняя квадратическая погрешность положения характерной точки (Mt), м	Описание обозначения точки на местности (при наличии)
	X	Y	X	Y			
1	2	3	4	5	6	7	8
298	1107353.88	3628600.33	-	-	Картометрический метод	0.1	-
299	1107355.44	3628606.17	-	-	Картометрический метод	0.1	-
300	1107353.72	3628612.35	-	-	Картометрический метод	0.1	-
301	1107344.78	3628618.17	-	-	Картометрический метод	0.1	-
302	1107332.03	3628619.75	-	-	Картометрический метод	0.1	-
303	1107312.14	3628622.67	-	-	Картометрический метод	0.1	-
304	1107299.09	3628628.47	-	-	Картометрический метод	0.1	-
305	1107284.49	3628646.35	-	-	Картометрический метод	0.1	-
306	1107283.51	3628657.91	-	-	Картометрический метод	0.1	-
307	1107284.88	3628663.75	-	-	Картометрический метод	0.1	-
308	1107289.30	3628668.36	-	-	Картометрический метод	0.1	-
309	1107293.94	3628675.65	-	-	Картометрический метод	0.1	-
310	1107295.43	3628684.20	-	-	Картометрический метод	0.1	-
311	1107291.53	3628693.19	-	-	Картометрический метод	0.1	-
312	1107274.36	3628705.18	-	-	Картометрический метод	0.1	-
313	1107259.70	3628715.36	-	-	Картометрический метод	0.1	-
314	1107246.86	3628721.36	-	-	Картометрический метод	0.1	-
315	1107214.92	3628730.02	-	-	Картометрический метод	0.1	-
316	1107185.91	3628750.37	-	-	Картометрический метод	0.1	-
317	1107166.69	3628759.27	-	-	Картометрический метод	0.1	-
318	1107142.65	3628758.96	-	-	Картометрический метод	0.1	-
319	1107106.29	3628754.31	-	-	Картометрический метод	0.1	-
320	1107100.40	3628754.77	-	-	Картометрический метод	0.1	-
321	1107093.14	3628760.21	-	-	Картометрический метод	0.1	-
322	1107085.70	3628763.96	-	-	Картометрический метод	0.1	-

2. Сведения о характерных точках границ объекта

Обозначение характерных точек границ	Существующие координаты, м		Измененные (уточненные) координаты, м		Метод определения координат характерной точки	Средняя квадратическая погрешность положения характерной точки (Mt), м	Описание обозначения точки на местности (при наличии)
	X	Y	X	Y			
1	2	3	4	5	6	7	8
323	1107078.54	3628767.09	-	-	Картометрический метод	0.1	-
324	1107077.92	3628775.43	-	-	Картометрический метод	0.1	-
325	1107083.60	3628781.18	-	-	Картометрический метод	0.1	-
326	1107088.55	3628780.35	-	-	Картометрический метод	0.1	-
327	1107093.33	3628773.22	-	-	Картометрический метод	0.1	-
328	1107097.34	3628771.14	-	-	Картометрический метод	0.1	-
329	1107111.37	3628780.11	-	-	Картометрический метод	0.1	-
330	1107123.08	3628790.89	-	-	Картометрический метод	0.1	-
331	1107130.48	3628803.67	-	-	Картометрический метод	0.1	-
332	1107132.47	3628818.79	-	-	Картометрический метод	0.1	-
333	1107132.18	3628836.63	-	-	Картометрический метод	0.1	-
334	1107128.60	3628843.90	-	-	Картометрический метод	0.1	-
335	1107118.70	3628850.87	-	-	Картометрический метод	0.1	-
336	1107104.98	3628852.79	-	-	Картометрический метод	0.1	-
337	1107091.83	3628854.29	-	-	Картометрический метод	0.1	-
338	1107080.74	3628859.30	-	-	Картометрический метод	0.1	-
339	1107071.97	3628866.81	-	-	Картометрический метод	0.1	-
340	1107067.68	3628880.13	-	-	Картометрический метод	0.1	-
341	1107070.03	3628896.64	-	-	Картометрический метод	0.1	-
342	1107078.44	3628911.97	-	-	Картометрический метод	0.1	-
343	1107090.02	3628921.86	-	-	Картометрический метод	0.1	-
344	1107103.66	3628922.63	-	-	Картометрический метод	0.1	-
345	1107112.30	3628918.93	-	-	Картометрический метод	0.1	-
346	1107123.27	3628909.32	-	-	Картометрический метод	0.1	-
347	1107134.29	3628904.82	-	-	Картометрический метод	0.1	-

2. Сведения о характерных точках границ объекта

Обозначение характерных точек границ	Существующие координаты, м		Измененные (уточненные) координаты, м		Метод определения координат характерной точки	Средняя квадратическая погрешность положения характерной точки (Mt), м	Описание обозначения точки на местности (при наличии)
	X	Y	X	Y			
1	2	3	4	5	6	7	8
348	1107147.61	3628905.01	-	-	Картометрический метод	0.1	-
349	1107163.41	3628908.89	-	-	Картометрический метод	0.1	-
350	1107180.43	3628915.42	-	-	Картометрический метод	0.1	-
351	1107199.43	3628921.67	-	-	Картометрический метод	0.1	-
352	1107215.23	3628925.55	-	-	Картометрический метод	0.1	-
353	1107223.71	3628931.28	-	-	Картометрический метод	0.1	-
354	1107224.78	3628939.34	-	-	Картометрический метод	0.1	-
355	1107217.31	3628953.59	-	-	Картометрический метод	0.1	-
356	1107206.99	3628968.79	-	-	Картометрический метод	0.1	-
357	1107196.13	3628978.69	-	-	Картометрический метод	0.1	-
358	1107176.70	3628996.00	-	-	Картометрический метод	0.1	-
359	1107160.69	3629016.25	-	-	Картометрический метод	0.1	-
360	1107147.22	3629036.89	-	-	Картометрический метод	0.1	-
361	1107131.42	3629054.73	-	-	Картометрический метод	0.1	-
362	1107105.37	3629069.83	-	-	Картометрический метод	0.1	-
363	1107081.25	3629080.95	-	-	Картометрический метод	0.1	-
364	1107070.15	3629090.17	-	-	Картометрический метод	0.1	-
365	1107066.93	3629102.84	-	-	Картометрический метод	0.1	-
366	1107069.92	3629120.22	-	-	Картометрический метод	0.1	-
367	1107072.30	3629137.23	-	-	Картометрический метод	0.1	-
368	1107087.73	3629150.35	-	-	Картометрический метод	0.1	-
369	1107099.26	3629161.73	-	-	Картометрический метод	0.1	-
370	1107111.31	3629178.11	-	-	Картометрический метод	0.1	-
371	1107119.39	3629181.74	-	-	Картометрический метод	0.1	-
372	1107146.96	3629182.38	-	-	Картометрический метод	0.1	-

2. Сведения о характерных точках границ объекта

Обозначение характерных точек границ	Существующие координаты, м		Измененные (уточненные) координаты, м		Метод определения координат характерной точки	Средняя квадратическая погрешность положения характерной точки (Mt), м	Описание обозначения точки на местности (при наличии)
	X	Y	X	Y			
1	2	3	4	5	6	7	8
373	1107172.65	3629183.81	-	-	Картометрический метод	0.1	-
374	1107184.87	3629186.06	-	-	Картометрический метод	0.1	-
375	1107191.79	3629188.44	-	-	Картометрический метод	0.1	-
376	1107194.42	3629195.54	-	-	Картометрический метод	0.1	-
377	1107191.85	3629200.66	-	-	Картометрический метод	0.1	-
378	1107168.72	3629216.33	-	-	Картометрический метод	0.1	-
379	1107166.36	3629223.75	-	-	Картометрический метод	0.1	-
380	1107166.53	3629240.76	-	-	Картометрический метод	0.1	-
381	1107173.51	3629270.68	-	-	Картометрический метод	0.1	-
382	1107185.77	3629295.76	-	-	Картометрический метод	0.1	-
383	1107193.72	3629305.40	-	-	Картометрический метод	0.1	-
384	1107230.09	3629334.28	-	-	Картометрический метод	0.1	-
385	1107239.95	3629355.25	-	-	Картометрический метод	0.1	-
386	1107253.73	3629372.06	-	-	Картометрический метод	0.1	-
387	1107260.38	3629381.76	-	-	Картометрический метод	0.1	-
388	1107263.48	3629397.14	-	-	Картометрический метод	0.1	-
389	1107268.39	3629430.05	-	-	Картометрический метод	0.1	-
390	1107267.58	3629436.40	-	-	Картометрический метод	0.1	-
391	1107264.75	3629449.04	-	-	Картометрический метод	0.1	-
392	1107272.90	3629464.99	-	-	Картометрический метод	0.1	-
393	1107267.17	3629469.16	-	-	Картометрический метод	0.1	-
394	1107266.96	3629475.48	-	-	Картометрический метод	0.1	-
395	1107275.65	3629479.19	-	-	Картометрический метод	0.1	-
396	1107283.72	3629478.41	-	-	Картометрический метод	0.1	-
397	1107287.07	3629472.76	-	-	Картометрический метод	0.1	-

2. Сведения о характерных точках границ объекта

Обозначение характерных точек границ	Существующие координаты, м		Измененные (уточненные) координаты, м		Метод определения координат характерной точки	Средняя квадратическая погрешность положения характерной точки (Mt), м	Описание обозначения точки на местности (при наличии)
	X	Y	X	Y			
1	2	3	4	5	6	7	8
398	1107276.95	3629463.80	-	-	Картометрический метод	0.1	-
399	1107270.16	3629451.30	-	-	Картометрический метод	0.1	-
400	1107270.45	3629439.87	-	-	Картометрический метод	0.1	-
401	1107273.94	3629437.41	-	-	Картометрический метод	0.1	-
402	1107283.21	3629445.30	-	-	Картометрический метод	0.1	-
403	1107294.50	3629455.79	-	-	Картометрический метод	0.1	-
404	1107309.95	3629456.69	-	-	Картометрический метод	0.1	-
405	1107322.12	3629448.92	-	-	Картометрический метод	0.1	-
406	1107335.56	3629438.30	-	-	Картометрический метод	0.1	-
407	1107344.81	3629423.76	-	-	Картометрический метод	0.1	-
408	1107348.48	3629407.67	-	-	Картометрический метод	0.1	-
409	1107345.93	3629397.97	-	-	Картометрический метод	0.1	-
410	1107336.44	3629380.79	-	-	Картометрический метод	0.1	-
411	1107338.60	3629371.08	-	-	Картометрический метод	0.1	-
412	1107350.08	3629368.36	-	-	Картометрический метод	0.1	-
413	1107388.52	3629368.00	-	-	Картометрический метод	0.1	-
414	1107423.16	3629357.11	-	-	Картометрический метод	0.1	-
415	1107446.36	3629358.85	-	-	Картометрический метод	0.1	-
416	1107471.70	3629369.71	-	-	Картометрический метод	0.1	-
417	1107481.81	3629378.56	-	-	Картометрический метод	0.1	-
418	1107482.95	3629388.02	-	-	Картометрический метод	0.1	-
419	1107479.46	3629392.68	-	-	Картометрический метод	0.1	-
420	1107473.39	3629402.37	-	-	Картометрический метод	0.1	-
421	1107475.72	3629416.09	-	-	Картометрический метод	0.1	-
422	1107489.70	3629430.66	-	-	Картометрический метод	0.1	-

2. Сведения о характерных точках границ объекта

Обозначение характерных точек границ	Существующие координаты, м		Измененные (уточненные) координаты, м		Метод определения координат характерной точки	Средняя квадратическая погрешность положения характерной точки (Mt), м	Описание обозначения точки на местности (при наличии)
	X	Y	X	Y			
1	2	3	4	5	6	7	8
423	1107499.12	3629439.75	-	-	Картометрический метод	0.1	-
424	1107502.06	3629449.52	-	-	Картометрический метод	0.1	-
425	1107507.84	3629499.13	-	-	Картометрический метод	0.1	-
426	1107515.56	3629514.69	-	-	Картометрический метод	0.1	-
427	1107530.11	3629524.04	-	-	Картометрический метод	0.1	-
428	1107551.38	3629529.48	-	-	Картометрический метод	0.1	-
429	1107566.77	3629528.78	-	-	Картометрический метод	0.1	-
430	1107577.18	3629524.39	-	-	Картометрический метод	0.1	-
431	1107583.86	3629525.99	-	-	Картометрический метод	0.1	-
432	1107588.30	3629535.50	-	-	Картометрический метод	0.1	-
433	1107599.16	3629565.05	-	-	Картометрический метод	0.1	-
434	1107618.32	3629581.18	-	-	Картометрический метод	0.1	-
435	1107628.04	3629585.85	-	-	Картометрический метод	0.1	-
436	1107633.23	3629585.32	-	-	Картометрический метод	0.1	-
437	1107638.00	3629578.19	-	-	Картометрический метод	0.1	-
438	1107644.85	3629570.16	-	-	Картометрический метод	0.1	-
439	1107654.07	3629565.94	-	-	Картометрический метод	0.1	-
440	1107661.22	3629564.62	-	-	Картометрический метод	0.1	-
441	1107671.30	3629566.05	-	-	Картометрический метод	0.1	-
442	1107682.02	3629570.77	-	-	Картометрический метод	0.1	-
443	1107687.27	3629578.44	-	-	Картометрический метод	0.1	-
444	1107687.75	3629595.64	-	-	Картометрический метод	0.1	-
445	1107687.45	3629621.79	-	-	Картометрический метод	0.1	-
446	1107692.37	3629628.57	-	-	Картометрический метод	0.1	-
447	1107704.55	3629634.42	-	-	Картометрический метод	0.1	-

2. Сведения о характерных точках границ объекта

Обозначение характерных точек границ	Существующие координаты, м		Измененные (уточненные) координаты, м		Метод определения координат характерной точки	Средняя квадратическая погрешность положения характерной точки (Mt), м	Описание обозначения точки на местности (при наличии)
	X	Y	X	Y			
1	2	3	4	5	6	7	8
448	1107720.16	3629634.21	-	-	Картометрический метод	0.1	-
449	1107734.26	3629634.06	-	-	Картометрический метод	0.1	-
450	1107749.88	3629640.36	-	-	Картометрический метод	0.1	-
451	1107769.93	3629656.28	-	-	Картометрический метод	0.1	-
452	1107771.23	3629657.88	-	-	Картометрический метод	0.1	-
453	1107720.66	3629699.38	-	-	Картометрический метод	0.1	-
454	1107302.07	3630049.89	-	-	Картометрический метод	0.1	-
455	1107290.91	3630063.95	-	-	Картометрический метод	0.1	-
456	1107247.33	3630118.93	-	-	Картометрический метод	0.1	-
457	1106905.23	3630549.90	-	-	Картометрический метод	0.1	-
458	1106870.72	3630509.72	-	-	Картометрический метод	0.1	-
459	1105402.03	3628443.62	-	-	Картометрический метод	0.1	-
460	1103651.28	3628483.45	-	-	Картометрический метод	0.1	-
461	1103634.77	3629231.93	-	-	Картометрический метод	0.1	-
462	1100818.36	3630359.46	-	-	Картометрический метод	0.1	-
463	1099933.79	3630430.16	-	-	Картометрический метод	0.1	-
464	1099848.83	3630439.93	-	-	Картометрический метод	0.1	-
465	1099702.18	3630636.06	-	-	Картометрический метод	0.1	-
466	1099519.82	3630852.74	-	-	Картометрический метод	0.1	-
467	1099358.90	3631047.61	-	-	Картометрический метод	0.1	-
468	1099194.35	3631244.16	-	-	Картометрический метод	0.1	-
469	1099032.14	3631439.38	-	-	Картометрический метод	0.1	-
470	1098872.86	3631630.68	-	-	Картометрический метод	0.1	-
471	1098713.19	3631824.50	-	-	Картометрический метод	0.1	-
472	1098545.51	3632033.69	-	-	Картометрический метод	0.1	-

2. Сведения о характерных точках границ объекта

Обозначение характерных точек границ	Существующие координаты, м		Измененные (уточненные) координаты, м		Метод определения координат характерной точки	Средняя квадратическая погрешность положения характерной точки (Mt), м	Описание обозначения точки на местности (при наличии)
	X	Y	X	Y			
1	2	3	4	5	6	7	8
473	1098282.22	3632065.23	-	-	Картометрический метод	0.1	-
474	1098216.00	3632165.84	-	-	Картометрический метод	0.1	-
475	1098001.78	3631990.56	-	-	Картометрический метод	0.1	-
476	1097554.28	3632593.56	-	-	Картометрический метод	0.1	-
477	1097453.12	3632508.76	-	-	Картометрический метод	0.1	-
478	1097410.31	3632480.00	-	-	Картометрический метод	0.1	-
479	1097537.11	3632197.53	-	-	Картометрический метод	0.1	-
480	1097764.90	3631767.42	-	-	Картометрический метод	0.1	-
481	1097616.62	3631664.35	-	-	Картометрический метод	0.1	-
482	1097543.44	3631618.53	-	-	Картометрический метод	0.1	-
483	1097343.44	3631440.37	-	-	Картометрический метод	0.1	-
484	1097283.54	3631399.84	-	-	Картометрический метод	0.1	-
485	1097275.89	3631394.67	-	-	Картометрический метод	0.1	-
486	1097154.28	3631294.91	-	-	Картометрический метод	0.1	-
487	1094340.78	3631419.49	-	-	Картометрический метод	0.1	-
488	1093754.96	3631469.58	-	-	Картометрический метод	0.1	-
489	1093355.02	3631504.78	-	-	Картометрический метод	0.1	-
490	1093321.48	3631507.63	-	-	Картометрический метод	0.1	-
491	1093093.24	3631519.00	-	-	Картометрический метод	0.1	-
492	1093051.72	3631521.08	-	-	Картометрический метод	0.1	-
493	1093010.27	3631478.41	-	-	Картометрический метод	0.1	-
494	1092994.22	3631479.12	-	-	Картометрический метод	0.1	-
495	1093035.76	3631521.88	-	-	Картометрический метод	0.1	-
496	1093034.56	3631521.94	-	-	Картометрический метод	0.1	-
497	1093028.46	3631522.16	-	-	Картометрический метод	0.1	-

2. Сведения о характерных точках границ объекта

Обозначение характерных точек границ	Существующие координаты, м		Измененные (уточненные) координаты, м		Метод определения координат характерной точки	Средняя квадратическая погрешность положения характерной точки (Mt), м	Описание обозначения точки на местности (при наличии)
	X	Y	X	Y			
1	2	3	4	5	6	7	8
498	1093021.40	3631522.50	-	-	Картометричес кий метод	0.1	-
499	1092979.64	3631479.78	-	-	Картометричес кий метод	0.1	-
500	1092966.78	3631480.34	-	-	Картометричес кий метод	0.1	-
501	1093008.96	3631523.10	-	-	Картометричес кий метод	0.1	-
502	1092995.75	3631529.15	-	-	Картометричес кий метод	0.1	-
503	1091886.80	3631604.78	-	-	Картометричес кий метод	0.1	-
504	1091779.46	3631553.57	-	-	Картометричес кий метод	0.1	-
505	1090645.85	3631042.69	-	-	Картометричес кий метод	0.1	-
506	1090528.82	3630511.27	-	-	Картометричес кий метод	0.1	-
507	1090523.10	3630510.51	-	-	Картометричес кий метод	0.1	-
508	1090509.36	3630454.95	-	-	Картометричес кий метод	0.1	-
509	1088576.56	3630163.25	-	-	Картометричес кий метод	0.1	-
510	1087550.40	3629999.13	-	-	Картометричес кий метод	0.1	-
511	1086564.23	3629848.25	-	-	Картометричес кий метод	0.1	-
512	1086575.45	3629683.75	-	-	Картометричес кий метод	0.1	-
513	1086576.91	3629663.54	-	-	Картометричес кий метод	0.1	-
514	1086611.72	3629185.07	-	-	Картометричес кий метод	0.1	-
515	1086619.77	3629042.74	-	-	Картометричес кий метод	0.1	-
516	1086628.09	3628922.64	-	-	Картометричес кий метод	0.1	-
517	1086646.10	3628664.13	-	-	Картометричес кий метод	0.1	-
518	1086645.98	3628664.18	-	-	Картометричес кий метод	0.1	-
519	1086646.28	3628659.70	-	-	Картометричес кий метод	0.1	-
520	1086646.41	3628659.64	-	-	Картометричес кий метод	0.1	-
521	1086662.46	3628429.16	-	-	Картометричес кий метод	0.1	-
522	1086680.16	3628192.29	-	-	Картометричес кий метод	0.1	-

2. Сведения о характерных точках границ объекта

Обозначение характерных точек границ	Существующие координаты, м		Измененные (уточненные) координаты, м		Метод определения координат характерной точки	Средняя квадратическая погрешность положения характерной точки (Mt), м	Описание обозначения точки на местности (при наличии)
	X	Y	X	Y			
1	2	3	4	5	6	7	8
523	1086678.56	3628191.86	-	-	Картометрический метод	0.1	-
524	1086678.70	3628189.84	-	-	Картометрический метод	0.1	-
525	1086680.31	3628190.26	-	-	Картометрический метод	0.1	-
526	1086687.31	3628096.65	-	-	Картометрический метод	0.1	-
527	1086684.96	3628103.12	-	-	Картометрический метод	0.1	-
528	1086686.98	3628074.10	-	-	Картометрический метод	0.1	-
529	1086689.52	3628067.08	-	-	Картометрический метод	0.1	-
530	1086693.32	3628016.28	-	-	Картометрический метод	0.1	-
531	1086742.75	3627683.82	-	-	Картометрический метод	0.1	-
532	1086740.94	3627615.41	-	-	Картометрический метод	0.1	-
533	1086758.55	3627160.46	-	-	Картометрический метод	0.1	-
534	1087404.06	3626352.29	-	-	Картометрический метод	0.1	-
535	1087440.38	3626191.44	-	-	Картометрический метод	0.1	-
536	1087447.46	3626166.58	-	-	Картометрический метод	0.1	-
537	1087454.56	3626142.23	-	-	Картометрический метод	0.1	-
538	1088757.56	3624452.96	-	-	Картометрический метод	0.1	-
539	1088763.75	3624507.83	-	-	Картометрический метод	0.1	-
540	1088776.55	3624556.03	-	-	Картометрический метод	0.1	-
541	1088790.15	3624567.83	-	-	Картометрический метод	0.1	-
542	1088831.76	3624606.19	-	-	Картометрический метод	0.1	-
543	1088868.45	3624621.03	-	-	Картометрический метод	0.1	-
544	1088899.45	3624634.83	-	-	Картометрический метод	0.1	-
545	1088963.85	3624648.13	-	-	Картометрический метод	0.1	-
546	1088966.15	3624625.43	-	-	Картометрический метод	0.1	-
547	1088987.35	3624619.43	-	-	Картометрический метод	0.1	-

2. Сведения о характерных точках границ объекта

Обозначение характерных точек границ	Существующие координаты, м		Измененные (уточненные) координаты, м		Метод определения координат характерной точки	Средняя квадратическая погрешность положения характерной точки (Mt), м	Описание обозначения точки на местности (при наличии)
	X	Y	X	Y			
1	2	3	4	5	6	7	8
548	1089029.96	3624643.98	-	-	Картометрический метод	0.1	-
549	1089073.75	3624641.23	-	-	Картометрический метод	0.1	-
550	1089166.75	3624632.63	-	-	Картометрический метод	0.1	-
551	1089292.25	3624584.03	-	-	Картометрический метод	0.1	-
552	1089344.99	3624530.79	-	-	Картометрический метод	0.1	-
553	1089350.23	3624518.35	-	-	Картометрический метод	0.1	-
554	1089355.15	3624498.03	-	-	Картометрический метод	0.1	-
555	1089380.95	3624478.33	-	-	Картометрический метод	0.1	-
556	1089417.05	3624480.33	-	-	Картометрический метод	0.1	-
557	1089423.88	3624492.20	-	-	Картометрический метод	0.1	-
558	1089450.85	3624503.83	-	-	Картометрический метод	0.1	-
559	1089520.05	3624493.93	-	-	Картометрический метод	0.1	-
560	1089540.11	3624510.88	-	-	Картометрический метод	0.1	-
561	1089592.15	3624512.43	-	-	Картометрический метод	0.1	-
562	1089609.45	3624499.73	-	-	Картометрический метод	0.1	-
563	1089660.93	3624505.10	-	-	Картометрический метод	0.1	-
564	1089764.53	3624466.35	-	-	Картометрический метод	0.1	-
565	1089810.53	3624449.85	-	-	Картометрический метод	0.1	-
566	1089884.28	3624427.25	-	-	Картометрический метод	0.1	-
567	1089893.18	3624416.43	-	-	Картометрический метод	0.1	-
568	1089905.38	3624409.65	-	-	Картометрический метод	0.1	-
569	1089922.68	3624419.95	-	-	Картометрический метод	0.1	-
570	1089921.88	3624436.35	-	-	Картометрический метод	0.1	-
571	1089904.93	3624454.63	-	-	Картометрический метод	0.1	-
572	1089915.40	3624473.38	-	-	Картометрический метод	0.1	-

2. Сведения о характерных точках границ объекта

Обозначение характерных точек границ	Существующие координаты, м		Измененные (уточненные) координаты, м		Метод определения координат характерной точки	Средняя квадратическая погрешность положения характерной точки (Mt), м	Описание обозначения точки на местности (при наличии)
	X	Y	X	Y			
1	2	3	4	5	6	7	8
598	1090604.78	3624426.95	-	-	Картометрический метод	0.1	-
599	1090630.58	3624392.15	-	-	Картометрический метод	0.1	-
600	1090644.68	3624375.85	-	-	Картометрический метод	0.1	-
601	1090689.00	3624331.99	-	-	Картометрический метод	0.1	-
602	1090700.91	3624316.63	-	-	Картометрический метод	0.1	-
603	1091164.76	3624298.60	-	-	Картометрический метод	0.1	-
604	1091218.58	3624317.65	-	-	Картометрический метод	0.1	-
605	1091347.92	3624387.26	-	-	Картометрический метод	0.1	-
606	1091424.68	3624415.55	-	-	Картометрический метод	0.1	-
607	1091519.18	3624412.05	-	-	Картометрический метод	0.1	-
608	1091809.18	3624362.55	-	-	Картометрический метод	0.1	-
609	1091877.68	3624305.05	-	-	Картометрический метод	0.1	-
610	1092029.18	3624262.80	-	-	Картометрический метод	0.1	-
611	1092070.22	3624258.02	-	-	Картометрический метод	0.1	-
612	1092131.68	3624218.55	-	-	Картометрический метод	0.1	-
613	1092359.68	3624195.55	-	-	Картометрический метод	0.1	-
614	1092539.68	3624107.55	-	-	Картометрический метод	0.1	-
615	1092775.68	3624002.55	-	-	Картометрический метод	0.1	-
616	1092936.86	3623831.55	-	-	Картометрический метод	0.1	-
617	1093042.61	3623713.88	-	-	Картометрический метод	0.1	-
618	1093053.39	3623704.08	-	-	Картометрический метод	0.1	-
619	1093087.45	3623698.13	-	-	Картометрический метод	0.1	-
620	1093211.10	3623673.77	-	-	Картометрический метод	0.1	-
621	1098265.70	3623163.73	-	-	Картометрический метод	0.1	-
622	1099199.42	3623657.19	-	-	Картометрический метод	0.1	-

2. Сведения о характерных точках границ объекта

Обозначение характерных точек границ	Существующие координаты, м		Измененные (уточненные) координаты, м		Метод определения координат характерной точки	Средняя квадратическая погрешность положения характерной точки (Mt), м	Описание обозначения точки на местности (при наличии)
	X	Y	X	Y			
1	2	3	4	5	6	7	8
623	1099598.57	3623313.99	-	-	Картометрический метод	0.1	-
624	1099863.88	3623081.23	-	-	Картометрический метод	0.1	-
625	1100186.14	3622935.67	-	-	Картометрический метод	0.1	-
626	1101376.21	3621922.22	-	-	Картометрический метод	0.1	-
627	1102218.48	3622882.30	-	-	Картометрический метод	0.1	-
628	1102505.88	3622526.46	-	-	Картометрический метод	0.1	-
629	1102512.20	3622525.26	-	-	Картометрический метод	0.1	-
630	1102543.41	3622521.18	-	-	Картометрический метод	0.1	-
631	1102557.13	3622504.56	-	-	Картометрический метод	0.1	-
632	1102519.62	3622509.45	-	-	Картометрический метод	0.1	-
633	1102734.49	3622243.41	-	-	Картометрический метод	0.1	-
634	1105208.26	3619189.54	-	-	Картометрический метод	0.1	-
635	1105217.89	3619276.56	-	-	Картометрический метод	0.1	-
636	1105267.55	3619216.28	-	-	Картометрический метод	0.1	-
637	1105257.79	3619128.40	-	-	Картометрический метод	0.1	-
638	1105351.39	3619012.85	-	-	Картометрический метод	0.1	-
639	1105369.52	3618938.13	-	-	Картометрический метод	0.1	-
640	1105536.34	3619078.41	-	-	Картометрический метод	0.1	-
641	1105550.78	3619123.61	-	-	Картометрический метод	0.1	-
642	1105553.49	3619125.14	-	-	Картометрический метод	0.1	-
643	1105577.43	3619138.26	-	-	Картометрический метод	0.1	-
644	1105741.66	3619228.32	-	-	Картометрический метод	0.1	-
645	1105734.29	3619205.21	-	-	Картометрический метод	0.1	-
646	1105813.96	3619255.12	-	-	Картометрический метод	0.1	-
647	1105817.91	3619479.24	-	-	Картометрический метод	0.1	-

2. Сведения о характерных точках границ объекта

Обозначение характерных точек границ	Существующие координаты, м		Измененные (уточненные) координаты, м		Метод определения координат характерной точки	Средняя квадратическая погрешность положения характерной точки (Mt), м	Описание обозначения точки на местности (при наличии)
	X	Y	X	Y			
1	2	3	4	5	6	7	8
648	1105961.20	3619449.72	-	-	Картометрический метод	0.1	-
649	1105959.44	3619346.26	-	-	Картометрический метод	0.1	-
650	1106839.72	3619897.76	-	-	Картометрический метод	0.1	-
651	1106868.05	3619914.99	-	-	Картометрический метод	0.1	-
652	1107011.02	3619956.62	-	-	Картометрический метод	0.1	-
653	1107177.09	3620120.65	-	-	Картометрический метод	0.1	-
654	1107200.31	3620120.40	-	-	Картометрический метод	0.1	-
655	1107279.58	3620117.67	-	-	Картометрический метод	0.1	-
656	1107297.45	3620138.49	-	-	Картометрический метод	0.1	-
657	1107338.81	3620171.54	-	-	Картометрический метод	0.1	-
658	1107420.94	3620205.24	-	-	Картометрический метод	0.1	-
659	1107472.28	3620217.81	-	-	Картометрический метод	0.1	-
660	1107510.41	3620232.99	-	-	Картометрический метод	0.1	-
661	1107548.67	3620250.87	-	-	Картометрический метод	0.1	-
662	1107568.16	3620271.90	-	-	Картометрический метод	0.1	-
663	1107578.97	3620289.33	-	-	Картометрический метод	0.1	-
664	1107578.15	3620315.30	-	-	Картометрический метод	0.1	-
665	1107565.69	3620349.41	-	-	Картометрический метод	0.1	-
666	1107534.58	3620402.79	-	-	Картометрический метод	0.1	-
667	1107512.34	3620430.94	-	-	Картометрический метод	0.1	-
668	1107467.89	3620470.51	-	-	Картометрический метод	0.1	-
669	1107439.38	3620508.26	-	-	Картометрический метод	0.1	-
670	1107415.96	3620567.80	-	-	Картометрический метод	0.1	-
671	1107419.23	3620606.60	-	-	Картометрический метод	0.1	-
672	1107436.98	3620635.62	-	-	Картометрический метод	0.1	-

2. Сведения о характерных точках границ объекта

Обозначение характерных точек границ	Существующие координаты, м		Измененные (уточненные) координаты, м		Метод определения координат характерной точки	Средняя квадратическая погрешность положения характерной точки (Mt), м	Описание обозначения точки на местности (при наличии)
	X	Y	X	Y			
1	2	3	4	5	6	7	8
673	1107482.00	3620678.72	-	-	Картометрический метод	0.1	-
674	1107550.31	3620723.26	-	-	Картометрический метод	0.1	-
675	1107566.79	3620746.54	-	-	Картометрический метод	0.1	-
676	1107566.65	3620767.68	-	-	Картометрический метод	0.1	-
677	1107553.62	3620784.69	-	-	Картометрический метод	0.1	-
678	1107538.91	3620793.87	-	-	Картометрический метод	0.1	-
679	1107520.33	3620797.02	-	-	Картометрический метод	0.1	-
680	1107497.52	3620797.36	-	-	Картометрический метод	0.1	-
681	1107477.90	3620790.75	-	-	Картометрический метод	0.1	-
682	1107454.10	3620773.81	-	-	Картометрический метод	0.1	-
683	1107441.59	3620758.56	-	-	Картометрический метод	0.1	-
684	1107428.77	3620736.52	-	-	Картометрический метод	0.1	-
685	1107414.61	3620713.44	-	-	Картометрический метод	0.1	-
686	1107398.89	3620698.34	-	-	Картометрический метод	0.1	-
687	1107374.14	3620693.46	-	-	Картометрический метод	0.1	-
688	1107353.23	3620696.01	-	-	Картометрический метод	0.1	-
689	1107337.49	3620713.05	-	-	Картометрический метод	0.1	-
690	1107330.98	3620741.48	-	-	Картометрический метод	0.1	-
691	1107337.21	3620777.14	-	-	Картометрический метод	0.1	-
692	1107352.41	3620818.50	-	-	Картометрический метод	0.1	-
693	1107378.88	3620852.03	-	-	Картометрический метод	0.1	-
694	1107437.99	3620877.17	-	-	Картометрический метод	0.1	-
695	1107481.84	3620903.40	-	-	Картометрический метод	0.1	-
696	1107545.75	3620943.63	-	-	Картометрический метод	0.1	-
697	1107640.82	3620993.16	-	-	Картометрический метод	0.1	-

2. Сведения о характерных точках границ объекта

Обозначение характерных точек границ	Существующие координаты, м		Измененные (уточненные) координаты, м		Метод определения координат характерной точки	Средняя квадратическая погрешность положения характерной точки (Mt), м	Описание обозначения точки на местности (при наличии)
	X	Y	X	Y			
1	2	3	4	5	6	7	8
698	1107678.67	3621012.96	-	-	Картометрический метод	0.1	-
699	1107754.03	3621066.99	-	-	Картометрический метод	0.1	-
700	1107841.38	3621125.08	-	-	Картометрический метод	0.1	-
701	1107916.89	3621160.68	-	-	Картометрический метод	0.1	-
702	1107968.41	3621177.24	-	-	Картометрический метод	0.1	-
703	1108027.99	3621190.45	-	-	Картометрический метод	0.1	-
704	1108066.10	3621191.81	-	-	Картометрический метод	0.1	-
705	1108144.23	3621172.83	-	-	Картометрический метод	0.1	-
706	1108202.12	3621160.47	-	-	Картометрический метод	0.1	-
707	1108251.33	3621157.02	-	-	Картометрический метод	0.1	-
708	1108336.87	3621155.83	-	-	Картометрический метод	0.1	-
1	1108749.66	3621341.73	-	-	Картометрический метод	0.1	-
709	1105673.50	3627722.08	-	-	Картометрический метод	0.1	-
710	1105499.32	3627753.10	-	-	Картометрический метод	0.1	-
711	1105347.30	3627792.30	-	-	Картометрический метод	0.1	-
712	1105307.18	3627814.48	-	-	Картометрический метод	0.1	-
713	1105253.64	3627885.02	-	-	Картометрический метод	0.1	-
714	1105232.92	3627908.06	-	-	Картометрический метод	0.1	-
715	1105197.54	3627940.36	-	-	Картометрический метод	0.1	-
716	1105191.98	3627959.24	-	-	Картометрический метод	0.1	-
717	1105304.86	3627998.16	-	-	Картометрический метод	0.1	-
718	1105376.06	3628025.28	-	-	Картометрический метод	0.1	-
719	1105431.38	3628048.16	-	-	Картометрический метод	0.1	-
720	1105481.92	3628068.10	-	-	Картометрический метод	0.1	-
721	1105628.32	3628145.38	-	-	Картометрический метод	0.1	-

2. Сведения о характерных точках границ объекта							
Обозначение характерных точек границ	Существующие координаты, м		Измененные (уточненные) координаты, м		Метод определения координат характерной точки	Средняя квадратическая погрешность положения характерной точки (Mt), м	Описание обозначения точки на местности (при наличии)
	X	Y	X	Y			
1	2	3	4	5	6	7	8
722	1105694.16	3628185.42	-	-	Картометрический метод	0.1	-
723	1105794.38	3628002.76	-	-	Картометрический метод	0.1	-
724	1105814.10	3627905.20	-	-	Картометрический метод	0.1	-
709	1105673.50	3627722.08	-	-	Картометрический метод	0.1	-
725	1106098.70	3621613.94	-	-	Картометрический метод	0.1	-
726	1105889.56	3622018.00	-	-	Картометрический метод	0.1	-
727	1106135.16	3622140.10	-	-	Картометрический метод	0.1	-
728	1106331.96	3621734.48	-	-	Картометрический метод	0.1	-
725	1106098.70	3621613.94	-	-	Картометрический метод	0.1	-
729	1105535.02	3628028.10	-	-	Картометрический метод	0.1	-
730	1105534.92	3628037.76	-	-	Картометрический метод	0.1	-
731	1105542.92	3628037.40	-	-	Картометрический метод	0.1	-
732	1105542.86	3628027.92	-	-	Картометрический метод	0.1	-
729	1105535.02	3628028.10	-	-	Картометрический метод	0.1	-
1	-	-	1108749.66	3621341.73	Картометрический метод	0.5	-
2	-	-	1108742.05	3621442.69	Картометрический метод	0.5	-
3	-	-	1108733.93	3621490.72	Картометрический метод	0.5	-
4	-	-	1108718.12	3621539.21	Картометрический метод	0.5	-
5	-	-	1108705.26	3621593.16	Картометрический метод	0.5	-
6	-	-	1108700.10	3621648.86	Картометрический метод	0.5	-
7	-	-	1108708.40	3621738.69	Картометрический метод	0.5	-
8	-	-	1108701.01	3621754.45	Картометрический метод	0.5	-
9	-	-	1108659.40	3621794.69	Картометрический метод	0.5	-
10	-	-	1108581.12	3621825.60	Картометрический метод	0.5	-
11	-	-	1108445.83	3621884.13	Картометрический метод	0.5	-

2. Сведения о характерных точках границ объекта

Обозначение характерных точек границ	Существующие координаты, м		Измененные (уточненные) координаты, м		Метод определения координат характерной точки	Средняя квадратическая погрешность положения характерной точки (Mt), м	Описание обозначения точки на местности (при наличии)
	X	Y	X	Y			
1	2	3	4	5	6	7	8
12	-	-	1108287.55	3621957.04	Картометрический метод	0.5	-
13	-	-	1108038.28	3622060.73	Картометрический метод	0.5	-
14	-	-	1107998.14	3622091.59	Картометрический метод	0.5	-
15	-	-	1107975.15	3622114.48	Картометрический метод	0.5	-
16	-	-	1107939.43	3622143.33	Картометрический метод	0.5	-
17	-	-	1107909.23	3622190.27	Картометрический метод	0.5	-
18	-	-	1107876.98	3622214.38	Картометрический метод	0.5	-
19	-	-	1107843.61	3622226.61	Картометрический метод	0.5	-
20	-	-	1107799.32	3622245.65	Картометрический метод	0.5	-
21	-	-	1107735.73	3622267.48	Картометрический метод	0.5	-
22	-	-	1107697.84	3622268.41	Картометрический метод	0.5	-
23	-	-	1107660.15	3622265.32	Картометрический метод	0.5	-
24	-	-	1107600.72	3622244.40	Картометрический метод	0.5	-
25	-	-	1107567.40	3622229.51	Картометрический метод	0.5	-
26	-	-	1107537.62	3622222.15	Картометрический метод	0.5	-
27	-	-	1107515.59	3622219.56	Картометрический метод	0.5	-
28	-	-	1107483.94	3622223.80	Картометрический метод	0.5	-
29	-	-	1107415.54	3622243.14	Картометрический метод	0.5	-
30	-	-	1107387.75	3622252.82	Картометрический метод	0.5	-
31	-	-	1107368.14	3622262.02	Картометрический метод	0.5	-
32	-	-	1107348.96	3622278.22	Картометрический метод	0.5	-
33	-	-	1107324.74	3622311.36	Картометрический метод	0.5	-
34	-	-	1107312.72	3622331.24	Картометрический метод	0.5	-
35	-	-	1107306.11	3622350.66	Картометрический метод	0.5	-
36	-	-	1107301.76	3622375.99	Картометрический метод	0.5	-

2. Сведения о характерных точках границ объекта

Обозначение характерных точек границ	Существующие координаты, м		Измененные (уточненные) координаты, м		Метод определения координат характерной точки	Средняя квадратическая погрешность положения характерной точки (Mt), м	Описание обозначения точки на местности (при наличии)
	X	Y	X	Y			
1	2	3	4	5	6	7	8
37	-	-	1107302.35	3622465.77	Картометрический метод	0.5	-
38	-	-	1107295.94	3622511.82	Картометрический метод	0.5	-
39	-	-	1107290.76	3622532.08	Картометрический метод	0.5	-
40	-	-	1107282.04	3622556.11	Картометрический метод	0.5	-
41	-	-	1107246.06	3622616.73	Картометрический метод	0.5	-
42	-	-	1107223.49	3622661.60	Картометрический метод	0.5	-
43	-	-	1107213.32	3622686.90	Картометрический метод	0.5	-
44	-	-	1107202.08	3622725.76	Картометрический метод	0.5	-
45	-	-	1107187.05	3622845.88	Картометрический метод	0.5	-
46	-	-	1107185.48	3622899.33	Картометрический метод	0.5	-
47	-	-	1107189.16	3622958.02	Картометрический метод	0.5	-
48	-	-	1107196.17	3622995.35	Картометрический метод	0.5	-
49	-	-	1107206.30	3623033.14	Картометрический метод	0.5	-
50	-	-	1107227.65	3623090.63	Картометрический метод	0.5	-
51	-	-	1107244.52	3623126.81	Картометрический метод	0.5	-
52	-	-	1107274.12	3623180.93	Картометрический метод	0.5	-
53	-	-	1107289.93	3623213.55	Картометрический метод	0.5	-
54	-	-	1107292.31	3623223.95	Картометрический метод	0.5	-
55	-	-	1107294.57	3623249.48	Картометрический метод	0.5	-
56	-	-	1107290.79	3623276.19	Картометрический метод	0.5	-
57	-	-	1107271.50	3623325.32	Картометрический метод	0.5	-
58	-	-	1107261.46	3623364.43	Картометрический метод	0.5	-
59	-	-	1107258.03	3623392.22	Картометрический метод	0.5	-
60	-	-	1107259.10	3623413.29	Картометрический метод	0.5	-
61	-	-	1107263.75	3623436.61	Картометрический метод	0.5	-

2. Сведения о характерных точках границ объекта

Обозначение характерных точек границ	Существующие координаты, м		Измененные (уточненные) координаты, м		Метод определения координат характерной точки	Средняя квадратическая погрешность положения характерной точки (Mt), м	Описание обозначения точки на местности (при наличии)
	X	Y	X	Y			
1	2	3	4	5	6	7	8
62	-	-	1107271.08	3623458.70	Картометрический метод	0.5	-
63	-	-	1107285.58	3623480.16	Картометрический метод	0.5	-
64	-	-	1107296.53	3623489.88	Картометрический метод	0.5	-
65	-	-	1107310.94	3623498.34	Картометрический метод	0.5	-
66	-	-	1107330.65	3623502.54	Картометрический метод	0.5	-
67	-	-	1107352.04	3623503.97	Картометрический метод	0.5	-
68	-	-	1107366.17	3623502.02	Картометрический метод	0.5	-
69	-	-	1107391.34	3623494.16	Картометрический метод	0.5	-
70	-	-	1107411.21	3623486.35	Картометрический метод	0.5	-
71	-	-	1107433.79	3623474.31	Картометрический метод	0.5	-
72	-	-	1107457.49	3623465.01	Картометрический метод	0.5	-
73	-	-	1107470.07	3623464.23	Картометрический метод	0.5	-
74	-	-	1107485.88	3623470.63	Картометрический метод	0.5	-
75	-	-	1107492.80	3623479.62	Картометрический метод	0.5	-
76	-	-	1107502.85	3623502.49	Картометрический метод	0.5	-
77	-	-	1107506.10	3623518.66	Картометрический метод	0.5	-
78	-	-	1107503.64	3623537.30	Картометрический метод	0.5	-
79	-	-	1107497.55	3623550.69	Картометрический метод	0.5	-
80	-	-	1107486.51	3623561.21	Картометрический метод	0.5	-
81	-	-	1107444.34	3623582.65	Картометрический метод	0.5	-
82	-	-	1107408.02	3623596.33	Картометрический метод	0.5	-
83	-	-	1107384.29	3623602.82	Картометрический метод	0.5	-
84	-	-	1107359.42	3623606.36	Картометрический метод	0.5	-
85	-	-	1107340.90	3623604.30	Картометрический метод	0.5	-
86	-	-	1107321.72	3623592.06	Картометрический метод	0.5	-

2. Сведения о характерных точках границ объекта							
Обозначение характерных точек границ	Существующие координаты, м		Измененные (уточненные) координаты, м		Метод определения координат характерной точки	Средняя квадратическая погрешность положения характерной точки (Mt), м	Описание обозначения точки на местности (при наличии)
	X	Y	X	Y			
1	2	3	4	5	6	7	8
87	-	-	1107295.72	3623557.61	Картометрический метод	0.5	-
88	-	-	1107275.95	3623543.48	Картометрический метод	0.5	-
89	-	-	1107248.07	3623535.94	Картометрический метод	0.5	-
90	-	-	1107216.94	3623540.37	Картометрический метод	0.5	-
91	-	-	1107188.07	3623548.49	Картометрический метод	0.5	-
92	-	-	1107161.85	3623559.61	Картометрический метод	0.5	-
93	-	-	1107139.78	3623576.23	Картометрический метод	0.5	-
94	-	-	1107114.05	3623604.94	Картометрический метод	0.5	-
95	-	-	1107093.42	3623633.32	Картометрический метод	0.5	-
96	-	-	1107070.37	3623659.10	Картометрический метод	0.5	-
97	-	-	1107041.60	3623684.65	Картометрический метод	0.5	-
98	-	-	1107012.89	3623713.68	Картометрический метод	0.5	-
99	-	-	1106994.54	3623734.74	Картометрический метод	0.5	-
100	-	-	1106981.78	3623751.75	Картометрический метод	0.5	-
101	-	-	1106969.12	3623772.65	Картометрический метод	0.5	-
102	-	-	1106949.13	3623799.39	Картометрический метод	0.5	-
103	-	-	1106925.23	3623826.72	Картометрический метод	0.5	-
104	-	-	1106900.79	3623848.06	Картометрический метод	0.5	-
105	-	-	1106889.55	3623854.28	Картометрический метод	0.5	-
106	-	-	1106865.79	3623862.48	Картометрический метод	0.5	-
107	-	-	1106832.95	3623864.67	Картометрический метод	0.5	-
108	-	-	1106823.79	3623863.59	Картометрический метод	0.5	-
109	-	-	1106805.99	3623857.29	Картометрический метод	0.5	-
110	-	-	1106791.51	3623849.44	Картометрический метод	0.5	-
111	-	-	1106770.38	3623829.68	Картометрический метод	0.5	-

2. Сведения о характерных точках границ объекта

Обозначение характерных точек границ	Существующие координаты, м		Измененные (уточненные) координаты, м		Метод определения координат характерной точки	Средняя квадратическая погрешность положения характерной точки (Mt), м	Описание обозначения точки на местности (при наличии)
	X	Y	X	Y			
1	2	3	4	5	6	7	8
112	-	-	1106740.07	3623790.81	Картометрический метод	0.5	-
113	-	-	1106726.28	3623767.31	Картометрический метод	0.5	-
114	-	-	1106710.48	3623725.69	Картометрический метод	0.5	-
115	-	-	1106703.74	3623703.37	Картометрический метод	0.5	-
116	-	-	1106698.63	3623674.66	Картометрический метод	0.5	-
117	-	-	1106687.78	3623643.22	Картометрический метод	0.5	-
118	-	-	1106676.90	3623630.70	Картометрический метод	0.5	-
119	-	-	1106668.81	3623622.36	Картометрический метод	0.5	-
120	-	-	1106658.01	3623616.04	Картометрический метод	0.5	-
121	-	-	1106645.83	3623612.49	Картометрический метод	0.5	-
122	-	-	1106623.15	3623611.33	Картометрический метод	0.5	-
123	-	-	1106603.87	3623614.40	Картометрический метод	0.5	-
124	-	-	1106589.75	3623623.26	Картометрический метод	0.5	-
125	-	-	1106580.69	3623633.19	Картометрический метод	0.5	-
126	-	-	1106572.47	3623652.69	Картометрический метод	0.5	-
127	-	-	1106562.59	3623679.57	Картометрический метод	0.5	-
128	-	-	1106560.14	3623694.00	Картометрический метод	0.5	-
129	-	-	1106563.79	3623710.35	Картометрический метод	0.5	-
130	-	-	1106575.22	3623730.56	Картометрический метод	0.5	-
131	-	-	1106598.22	3623756.14	Картометрический метод	0.5	-
132	-	-	1106608.76	3623772.08	Картометрический метод	0.5	-
133	-	-	1106627.77	3623798.14	Картометрический метод	0.5	-
134	-	-	1106648.66	3623828.03	Картометрический метод	0.5	-
135	-	-	1106661.12	3623864.10	Картометрический метод	0.5	-
136	-	-	1106666.36	3623888.80	Картометрический метод	0.5	-

2. Сведения о характерных точках границ объекта

Обозначение характерных точек границ	Существующие координаты, м		Измененные (уточненные) координаты, м		Метод определения координат характерной точки	Средняя квадратическая погрешность положения характерной точки (Mt), м	Описание обозначения точки на местности (при наличии)
	X	Y	X	Y			
1	2	3	4	5	6	7	8
137	-	-	1106667.40	3623922.59	Картометрический метод	0.5	-
138	-	-	1106663.08	3623942.11	Картометрический метод	0.5	-
139	-	-	1106623.53	3624040.64	Картометрический метод	0.5	-
140	-	-	1106608.21	3624062.96	Картометрический метод	0.5	-
141	-	-	1106585.65	3624099.23	Картометрический метод	0.5	-
142	-	-	1106564.96	3624141.82	Картометрический метод	0.5	-
143	-	-	1106555.77	3624186.30	Картометрический метод	0.5	-
144	-	-	1106560.62	3624206.90	Картометрический метод	0.5	-
145	-	-	1106575.06	3624227.07	Картометрический метод	0.5	-
146	-	-	1106589.87	3624235.70	Картометрический метод	0.5	-
147	-	-	1106610.87	3624239.65	Картометрический метод	0.5	-
148	-	-	1106635.32	3624231.03	Картометрический метод	0.5	-
149	-	-	1106650.62	3624219.91	Картометрический метод	0.5	-
150	-	-	1106673.60	3624192.43	Картометрический метод	0.5	-
151	-	-	1106689.99	3624180.87	Картометрический метод	0.5	-
152	-	-	1106712.30	3624173.65	Картометрический метод	0.5	-
153	-	-	1106733.25	3624172.19	Картометрический метод	0.5	-
154	-	-	1106756.76	3624182.73	Картометрический метод	0.5	-
155	-	-	1106777.90	3624200.59	Картометрический метод	0.5	-
156	-	-	1106784.98	3624217.69	Картометрический метод	0.5	-
157	-	-	1106784.06	3624241.06	Картометрический метод	0.5	-
158	-	-	1106780.61	3624270.86	Картометрический метод	0.5	-
159	-	-	1106771.73	3624291.28	Картометрический метод	0.5	-
160	-	-	1106754.12	3624302.80	Картометрический метод	0.5	-
161	-	-	1106741.35	3624301.58	Картометрический метод	0.5	-

2. Сведения о характерных точках границ объекта

Обозначение характерных точек границ	Существующие координаты, м		Измененные (уточненные) координаты, м		Метод определения координат характерной точки	Средняя квадратическая погрешность положения характерной точки (Mt), м	Описание обозначения точки на местности (при наличии)
	X	Y	X	Y			
1	2	3	4	5	6	7	8
162	-	-	1106717.32	3624283.85	Картометрический метод	0.5	-
163	-	-	1106698.62	3624271.29	Картометрический метод	0.5	-
164	-	-	1106663.79	3624260.37	Картометрический метод	0.5	-
165	-	-	1106629.31	3624255.22	Картометрический метод	0.5	-
166	-	-	1106581.67	3624260.01	Картометрический метод	0.5	-
167	-	-	1106560.88	3624265.26	Картометрический метод	0.5	-
168	-	-	1106523.05	3624278.60	Картометрический метод	0.5	-
169	-	-	1106475.80	3624294.17	Картометрический метод	0.5	-
170	-	-	1106467.65	3624293.44	Картометрический метод	0.5	-
171	-	-	1106468.96	3624366.18	Картометрический метод	0.5	-
172	-	-	1106470.59	3624399.55	Картометрический метод	0.5	-
173	-	-	1106477.43	3624419.85	Картометрический метод	0.5	-
174	-	-	1106494.79	3624433.78	Картометрический метод	0.5	-
175	-	-	1106513.57	3624452.65	Картометрический метод	0.5	-
176	-	-	1106523.63	3624473.52	Картометрический метод	0.5	-
177	-	-	1106528.68	3624498.51	Картометрический метод	0.5	-
178	-	-	1106525.02	3624541.23	Картометрический метод	0.5	-
179	-	-	1106525.91	3624584.85	Картометрический метод	0.5	-
180	-	-	1106538.66	3624622.91	Картометрический метод	0.5	-
181	-	-	1106551.72	3624643.74	Картометрический метод	0.5	-
182	-	-	1106566.95	3624661.47	Картометрический метод	0.5	-
183	-	-	1106596.03	3624682.17	Картометрический метод	0.5	-
184	-	-	1106614.47	3624702.35	Картометрический метод	0.5	-
185	-	-	1106625.00	3624720.29	Картометрический метод	0.5	-
186	-	-	1106636.35	3624745.11	Картометрический метод	0.5	-

2. Сведения о характерных точках границ объекта

Обозначение характерных точек границ	Существующие координаты, м		Измененные (уточненные) координаты, м		Метод определения координат характерной точки	Средняя квадратическая погрешность положения характерной точки (Mt), м	Описание обозначения точки на местности (при наличии)
	X	Y	X	Y			
1	2	3	4	5	6	7	8
187	-	-	1106642.82	3624761.94	Картометрический метод	0.5	-
188	-	-	1106650.17	3624758.30	Картометрический метод	0.5	-
189	-	-	1106646.43	3624746.64	Картометрический метод	0.5	-
190	-	-	1106630.31	3624715.95	Картометрический метод	0.5	-
191	-	-	1106629.20	3624704.78	Картометрический метод	0.5	-
192	-	-	1106633.60	3624700.27	Картометрический метод	0.5	-
193	-	-	1106642.79	3624704.16	Картометрический метод	0.5	-
194	-	-	1106654.75	3624720.64	Картометрический метод	0.5	-
195	-	-	1106662.70	3624738.70	Картометрический метод	0.5	-
196	-	-	1106665.32	3624761.10	Картометрический метод	0.5	-
197	-	-	1106659.04	3624775.11	Картометрический метод	0.5	-
198	-	-	1106637.45	3624791.21	Картометрический метод	0.5	-
199	-	-	1106616.44	3624804.58	Картометрический метод	0.5	-
200	-	-	1106617.09	3624831.89	Картометрический метод	0.5	-
201	-	-	1106629.66	3624839.92	Картометрический метод	0.5	-
202	-	-	1106630.10	3624849.62	Картометрический метод	0.5	-
203	-	-	1106619.94	3624863.70	Картометрический метод	0.5	-
204	-	-	1106611.51	3624885.41	Картометрический метод	0.5	-
205	-	-	1106613.52	3624892.23	Картометрический метод	0.5	-
206	-	-	1106627.86	3624905.59	Картометрический метод	0.5	-
207	-	-	1106630.50	3624911.07	Картометрический метод	0.5	-
208	-	-	1106624.43	3624913.85	Картометрический метод	0.5	-
209	-	-	1106612.62	3624911.89	Картометрический метод	0.5	-
210	-	-	1106601.20	3624911.82	Картометрический метод	0.5	-
211	-	-	1106596.71	3624920.83	Картометрический метод	0.5	-

2. Сведения о характерных точках границ объекта							
Обозначение характерных точек границ	Существующие координаты, м		Измененные (уточненные) координаты, м		Метод определения координат характерной точки	Средняя квадратическая погрешность положения характерной точки (Mt), м	Описание обозначения точки на местности (при наличии)
	X	Y	X	Y			
1	2	3	4	5	6	7	8
212	-	-	1106599.23	3624930.02	Картометрический метод	0.5	-
213	-	-	1106611.48	3624943.98	Картометрический метод	0.5	-
214	-	-	1106620.40	3624961.59	Картометрический метод	0.5	-
215	-	-	1106617.63	3624968.74	Картометрический метод	0.5	-
216	-	-	1106596.17	3624977.02	Картометрический метод	0.5	-
217	-	-	1106576.95	3624972.59	Картометрический метод	0.5	-
218	-	-	1106564.50	3624972.06	Картометрический метод	0.5	-
219	-	-	1106559.64	3624979.59	Картометрический метод	0.5	-
220	-	-	1106561.93	3624994.60	Картометрический метод	0.5	-
221	-	-	1106564.49	3625002.49	Картометрический метод	0.5	-
222	-	-	1106551.46	3625015.40	Картометрический метод	0.5	-
223	-	-	1106553.18	3625022.34	Картометрический метод	0.5	-
224	-	-	1106581.82	3625037.65	Картометрический метод	0.5	-
225	-	-	1106589.00	3625096.10	Картометрический метод	0.5	-
226	-	-	1106629.00	3625329.86	Картометрический метод	0.5	-
227	-	-	1106632.05	3625346.34	Картометрический метод	0.5	-
228	-	-	1106660.30	3625441.17	Картометрический метод	0.5	-
229	-	-	1106964.48	3628312.62	Картометрический метод	0.5	-
230	-	-	1106977.43	3628326.76	Картометрический метод	0.5	-
231	-	-	1106987.67	3628342.71	Картометрический метод	0.5	-
232	-	-	1106993.64	3628361.36	Картометрический метод	0.5	-
233	-	-	1106994.98	3628379.82	Картометрический метод	0.5	-
234	-	-	1106992.34	3628400.97	Картометрический метод	0.5	-
235	-	-	1106993.81	3628415.52	Картометрический метод	0.5	-
236	-	-	1107003.41	3628428.40	Картометрический метод	0.5	-

2. Сведения о характерных точках границ объекта							
Обозначение характерных точек границ	Существующие координаты, м		Измененные (уточненные) координаты, м		Метод определения координат характерной точки	Средняя квадратическая погрешность положения характерной точки (Mt), м	Описание обозначения точки на местности (при наличии)
	X	Y	X	Y			
1	2	3	4	5	6	7	8
237	-	-	1107012.44	3628435.50	Картометрический метод	0.5	-
238	-	-	1107028.16	3628437.77	Картометрический метод	0.5	-
239	-	-	1107036.93	3628436.68	Картометрический метод	0.5	-
240	-	-	1107047.83	3628429.97	Картометрический метод	0.5	-
241	-	-	1107062.30	3628413.39	Картометрический метод	0.5	-
242	-	-	1107071.11	3628411.48	Картометрический метод	0.5	-
243	-	-	1107079.10	3628413.32	Картометрический метод	0.5	-
244	-	-	1107088.29	3628416.91	Картометрический метод	0.5	-
245	-	-	1107096.33	3628415.34	Картометрический метод	0.5	-
246	-	-	1107100.80	3628410.13	Картометрический метод	0.5	-
247	-	-	1107102.56	3628402.75	Картометрический метод	0.5	-
248	-	-	1107099.13	3628391.18	Картометрический метод	0.5	-
249	-	-	1107101.14	3628384.68	Картометрический метод	0.5	-
250	-	-	1107121.90	3628383.54	Картометрический метод	0.5	-
251	-	-	1107143.97	3628382.13	Картометрический метод	0.5	-
252	-	-	1107155.35	3628383.41	Картометрический метод	0.5	-
253	-	-	1107162.92	3628389.38	Картометрический метод	0.5	-
254	-	-	1107174.32	3628408.88	Картометрический метод	0.5	-
255	-	-	1107176.11	3628424.02	Картометрический метод	0.5	-
256	-	-	1107174.90	3628432.68	Картометрический метод	0.5	-
257	-	-	1107169.32	3628437.44	Картометрический метод	0.5	-
258	-	-	1107162.06	3628438.37	Картометрический метод	0.5	-
259	-	-	1107147.93	3628436.02	Картометрический метод	0.5	-
260	-	-	1107134.97	3628432.70	Картометрический метод	0.5	-
261	-	-	1107126.30	3628433.90	Картометрический метод	0.5	-

2. Сведения о характерных точках границ объекта							
Обозначение характерных точек границ	Существующие координаты, м		Измененные (уточненные) координаты, м		Метод определения координат характерной точки	Средняя квадратическая погрешность положения характерной точки (Mt), м	Описание обозначения точки на местности (при наличии)
	X	Y	X	Y			
1	2	3	4	5	6	7	8
262	-	-	1107118.27	3628442.18	Картометрический метод	0.5	-
263	-	-	1107117.10	3628451.54	Картометрический метод	0.5	-
264	-	-	1107121.87	3628461.84	Картометрический метод	0.5	-
265	-	-	1107128.78	3628470.63	Картометрический метод	0.5	-
266	-	-	1107139.33	3628484.37	Картометрический метод	0.5	-
267	-	-	1107147.61	3628497.00	Картометрический метод	0.5	-
268	-	-	1107151.93	3628508.32	Картометрический метод	0.5	-
269	-	-	1107152.70	3628529.51	Картометрический метод	0.5	-
270	-	-	1107156.74	3628538.94	Картометрический метод	0.5	-
271	-	-	1107166.08	3628548.53	Картометрический метод	0.5	-
272	-	-	1107181.19	3628554.75	Картометрический метод	0.5	-
273	-	-	1107202.35	3628555.58	Картометрический метод	0.5	-
274	-	-	1107218.40	3628552.04	Картометрический метод	0.5	-
275	-	-	1107230.15	3628546.10	Картометрический метод	0.5	-
276	-	-	1107242.93	3628538.61	Картометрический метод	0.5	-
277	-	-	1107248.79	3628533.33	Картометрический метод	0.5	-
278	-	-	1107251.74	3628527.59	Картометрический метод	0.5	-
279	-	-	1107252.31	3628520.47	Картометрический метод	0.5	-
280	-	-	1107254.51	3628516.05	Картометрический метод	0.5	-
281	-	-	1107268.50	3628509.02	Картометрический метод	0.5	-
282	-	-	1107285.65	3628502.82	Картометрический метод	0.5	-
283	-	-	1107302.31	3628497.15	Картометрический метод	0.5	-
284	-	-	1107316.18	3628491.91	Картометрический метод	0.5	-
285	-	-	1107329.82	3628489.99	Картометрический метод	0.5	-
286	-	-	1107331.73	3628494.50	Картометрический метод	0.5	-

2. Сведения о характерных точках границ объекта

Обозначение характерных точек границ	Существующие координаты, м		Измененные (уточненные) координаты, м		Метод определения координат характерной точки	Средняя квадратическая погрешность положения характерной точки (Mt), м	Описание обозначения точки на местности (при наличии)
	X	Y	X	Y			
1	2	3	4	5	6	7	8
287	-	-	1107330.82	3628503.26	Картометрический метод	0.5	-
288	-	-	1107322.27	3628517.57	Картометрический метод	0.5	-
289	-	-	1107310.53	3628526.02	Картометрический метод	0.5	-
290	-	-	1107298.34	3628530.78	Картометрический метод	0.5	-
291	-	-	1107288.99	3628534.41	Картометрический метод	0.5	-
292	-	-	1107282.50	3628543.62	Картометрический метод	0.5	-
293	-	-	1107283.21	3628554.59	Картометрический метод	0.5	-
294	-	-	1107290.73	3628563.67	Картометрический метод	0.5	-
295	-	-	1107315.70	3628582.25	Картометрический метод	0.5	-
296	-	-	1107335.28	3628589.87	Картометрический метод	0.5	-
297	-	-	1107348.83	3628595.15	Картометрический метод	0.5	-
298	-	-	1107353.88	3628600.33	Картометрический метод	0.5	-
299	-	-	1107355.44	3628606.17	Картометрический метод	0.5	-
300	-	-	1107353.72	3628612.35	Картометрический метод	0.5	-
301	-	-	1107344.78	3628618.17	Картометрический метод	0.5	-
302	-	-	1107332.03	3628619.75	Картометрический метод	0.5	-
303	-	-	1107312.14	3628622.67	Картометрический метод	0.5	-
304	-	-	1107299.09	3628628.47	Картометрический метод	0.5	-
305	-	-	1107284.49	3628646.35	Картометрический метод	0.5	-
306	-	-	1107283.51	3628657.91	Картометрический метод	0.5	-
307	-	-	1107284.88	3628663.75	Картометрический метод	0.5	-
308	-	-	1107289.30	3628668.36	Картометрический метод	0.5	-
309	-	-	1107293.94	3628675.65	Картометрический метод	0.5	-
310	-	-	1107295.43	3628684.20	Картометрический метод	0.5	-
311	-	-	1107291.53	3628693.19	Картометрический метод	0.5	-

2. Сведения о характерных точках границ объекта							
Обозначение характерных точек границ	Существующие координаты, м		Измененные (уточненные) координаты, м		Метод определения координат характерной точки	Средняя квадратическая погрешность положения характерной точки (Mt), м	Описание обозначения точки на местности (при наличии)
	X	Y	X	Y			
1	2	3	4	5	6	7	8
312	-	-	1107274.36	3628705.18	Картометрический метод	0.5	-
313	-	-	1107259.70	3628715.36	Картометрический метод	0.5	-
314	-	-	1107246.86	3628721.36	Картометрический метод	0.5	-
315	-	-	1107214.92	3628730.02	Картометрический метод	0.5	-
316	-	-	1107185.91	3628750.37	Картометрический метод	0.5	-
317	-	-	1107166.69	3628759.27	Картометрический метод	0.5	-
318	-	-	1107142.65	3628758.96	Картометрический метод	0.5	-
319	-	-	1107106.29	3628754.31	Картометрический метод	0.5	-
320	-	-	1107100.40	3628754.77	Картометрический метод	0.5	-
321	-	-	1107093.14	3628760.21	Картометрический метод	0.5	-
322	-	-	1107085.70	3628763.96	Картометрический метод	0.5	-
323	-	-	1107078.54	3628767.09	Картометрический метод	0.5	-
324	-	-	1107077.92	3628775.43	Картометрический метод	0.5	-
325	-	-	1107083.60	3628781.18	Картометрический метод	0.5	-
326	-	-	1107088.55	3628780.35	Картометрический метод	0.5	-
327	-	-	1107093.33	3628773.22	Картометрический метод	0.5	-
328	-	-	1107097.34	3628771.14	Картометрический метод	0.5	-
329	-	-	1107111.37	3628780.11	Картометрический метод	0.5	-
330	-	-	1107123.08	3628790.89	Картометрический метод	0.5	-
331	-	-	1107130.48	3628803.67	Картометрический метод	0.5	-
332	-	-	1107132.47	3628818.79	Картометрический метод	0.5	-
333	-	-	1107132.18	3628836.63	Картометрический метод	0.5	-
334	-	-	1107128.60	3628843.90	Картометрический метод	0.5	-
335	-	-	1107118.70	3628850.87	Картометрический метод	0.5	-
336	-	-	1107104.98	3628852.79	Картометрический метод	0.5	-

2. Сведения о характерных точках границ объекта

Обозначение характерных точек границ	Существующие координаты, м		Измененные (уточненные) координаты, м		Метод определения координат характерной точки	Средняя квадратическая погрешность положения характерной точки (Mt), м	Описание обозначения точки на местности (при наличии)
	X	Y	X	Y			
1	2	3	4	5	6	7	8
337	-	-	1107091.83	3628854.29	Картометрический метод	0.5	-
338	-	-	1107080.74	3628859.30	Картометрический метод	0.5	-
339	-	-	1107071.97	3628866.81	Картометрический метод	0.5	-
340	-	-	1107067.68	3628880.13	Картометрический метод	0.5	-
341	-	-	1107070.03	3628896.64	Картометрический метод	0.5	-
342	-	-	1107078.44	3628911.97	Картометрический метод	0.5	-
343	-	-	1107090.02	3628921.86	Картометрический метод	0.5	-
344	-	-	1107103.66	3628922.63	Картометрический метод	0.5	-
345	-	-	1107112.30	3628918.93	Картометрический метод	0.5	-
346	-	-	1107123.27	3628909.32	Картометрический метод	0.5	-
347	-	-	1107134.29	3628904.82	Картометрический метод	0.5	-
348	-	-	1107147.61	3628905.01	Картометрический метод	0.5	-
349	-	-	1107163.41	3628908.89	Картометрический метод	0.5	-
350	-	-	1107180.43	3628915.42	Картометрический метод	0.5	-
351	-	-	1107199.43	3628921.67	Картометрический метод	0.5	-
352	-	-	1107215.23	3628925.55	Картометрический метод	0.5	-
353	-	-	1107223.71	3628931.28	Картометрический метод	0.5	-
354	-	-	1107224.78	3628939.34	Картометрический метод	0.5	-
355	-	-	1107217.31	3628953.59	Картометрический метод	0.5	-
356	-	-	1107206.99	3628968.79	Картометрический метод	0.5	-
357	-	-	1107196.13	3628978.69	Картометрический метод	0.5	-
358	-	-	1107176.70	3628996.00	Картометрический метод	0.5	-
359	-	-	1107160.69	3629016.25	Картометрический метод	0.5	-
360	-	-	1107147.22	3629036.89	Картометрический метод	0.5	-
361	-	-	1107131.42	3629054.73	Картометрический метод	0.5	-

2. Сведения о характерных точках границ объекта

Обозначение характерных точек границ	Существующие координаты, м		Измененные (уточненные) координаты, м		Метод определения координат характерной точки	Средняя квадратическая погрешность положения характерной точки (Mt), м	Описание обозначения точки на местности (при наличии)
	X	Y	X	Y			
1	2	3	4	5	6	7	8
362	-	-	1107105.37	3629069.83	Картометрический метод	0.5	-
363	-	-	1107081.25	3629080.95	Картометрический метод	0.5	-
364	-	-	1107070.15	3629090.17	Картометрический метод	0.5	-
365	-	-	1107066.93	3629102.84	Картометрический метод	0.5	-
366	-	-	1107069.92	3629120.22	Картометрический метод	0.5	-
367	-	-	1107072.30	3629137.23	Картометрический метод	0.5	-
368	-	-	1107087.73	3629150.35	Картометрический метод	0.5	-
369	-	-	1107099.26	3629161.73	Картометрический метод	0.5	-
370	-	-	1107111.31	3629178.11	Картометрический метод	0.5	-
371	-	-	1107119.39	3629181.74	Картометрический метод	0.5	-
372	-	-	1107146.96	3629182.38	Картометрический метод	0.5	-
373	-	-	1107172.65	3629183.81	Картометрический метод	0.5	-
374	-	-	1107184.87	3629186.06	Картометрический метод	0.5	-
375	-	-	1107191.79	3629188.44	Картометрический метод	0.5	-
376	-	-	1107194.42	3629195.54	Картометрический метод	0.5	-
377	-	-	1107191.85	3629200.66	Картометрический метод	0.5	-
378	-	-	1107168.72	3629216.33	Картометрический метод	0.5	-
379	-	-	1107166.36	3629223.75	Картометрический метод	0.5	-
380	-	-	1107166.53	3629240.76	Картометрический метод	0.5	-
381	-	-	1107173.51	3629270.68	Картометрический метод	0.5	-
382	-	-	1107185.77	3629295.76	Картометрический метод	0.5	-
383	-	-	1107193.72	3629305.40	Картометрический метод	0.5	-
384	-	-	1107230.09	3629334.28	Картометрический метод	0.5	-
385	-	-	1107239.95	3629355.25	Картометрический метод	0.5	-
386	-	-	1107253.73	3629372.06	Картометрический метод	0.5	-

2. Сведения о характерных точках границ объекта

Обозначение характерных точек границ	Существующие координаты, м		Измененные (уточненные) координаты, м		Метод определения координат характерной точки	Средняя квадратическая погрешность положения характерной точки (Mt), м	Описание обозначения точки на местности (при наличии)
	X	Y	X	Y			
1	2	3	4	5	6	7	8
412	-	-	1107350.08	3629368.36	Картометрический метод	0.5	-
413	-	-	1107388.52	3629368.00	Картометрический метод	0.5	-
414	-	-	1107423.16	3629357.11	Картометрический метод	0.5	-
415	-	-	1107446.36	3629358.85	Картометрический метод	0.5	-
416	-	-	1107471.70	3629369.71	Картометрический метод	0.5	-
417	-	-	1107481.81	3629378.56	Картометрический метод	0.5	-
418	-	-	1107482.95	3629388.02	Картометрический метод	0.5	-
419	-	-	1107479.46	3629392.68	Картометрический метод	0.5	-
420	-	-	1107473.39	3629402.37	Картометрический метод	0.5	-
421	-	-	1107475.72	3629416.09	Картометрический метод	0.5	-
422	-	-	1107489.70	3629430.66	Картометрический метод	0.5	-
423	-	-	1107499.12	3629439.75	Картометрический метод	0.5	-
424	-	-	1107502.06	3629449.52	Картометрический метод	0.5	-
425	-	-	1107507.84	3629499.13	Картометрический метод	0.5	-
426	-	-	1107515.56	3629514.69	Картометрический метод	0.5	-
427	-	-	1107530.11	3629524.04	Картометрический метод	0.5	-
428	-	-	1107551.38	3629529.48	Картометрический метод	0.5	-
429	-	-	1107566.77	3629528.78	Картометрический метод	0.5	-
430	-	-	1107577.18	3629524.39	Картометрический метод	0.5	-
431	-	-	1107583.86	3629525.99	Картометрический метод	0.5	-
432	-	-	1107588.30	3629535.50	Картометрический метод	0.5	-
433	-	-	1107599.16	3629565.05	Картометрический метод	0.5	-
434	-	-	1107618.32	3629581.18	Картометрический метод	0.5	-
435	-	-	1107628.04	3629585.85	Картометрический метод	0.5	-
436	-	-	1107633.23	3629585.32	Картометрический метод	0.5	-

2. Сведения о характерных точках границ объекта

Обозначение характерных точек границ	Существующие координаты, м		Измененные (уточненные) координаты, м		Метод определения координат характерной точки	Средняя квадратическая погрешность положения характерной точки (Mt), м	Описание обозначения точки на местности (при наличии)
	X	Y	X	Y			
1	2	3	4	5	6	7	8
437	-	-	1107638.00	3629578.19	Картометрический метод	0.5	-
438	-	-	1107644.85	3629570.16	Картометрический метод	0.5	-
439	-	-	1107654.07	3629565.94	Картометрический метод	0.5	-
440	-	-	1107661.22	3629564.62	Картометрический метод	0.5	-
441	-	-	1107671.30	3629566.05	Картометрический метод	0.5	-
442	-	-	1107682.02	3629570.77	Картометрический метод	0.5	-
443	-	-	1107687.27	3629578.44	Картометрический метод	0.5	-
444	-	-	1107687.75	3629595.64	Картометрический метод	0.5	-
445	-	-	1107687.45	3629621.79	Картометрический метод	0.5	-
446	-	-	1107692.37	3629628.57	Картометрический метод	0.5	-
447	-	-	1107704.55	3629634.42	Картометрический метод	0.5	-
448	-	-	1107720.16	3629634.21	Картометрический метод	0.5	-
449	-	-	1107734.26	3629634.06	Картометрический метод	0.5	-
450	-	-	1107749.88	3629640.36	Картометрический метод	0.5	-
451	-	-	1107769.93	3629656.28	Картометрический метод	0.5	-
452	-	-	1107771.23	3629657.88	Картометрический метод	0.5	-
453	-	-	1107720.66	3629699.38	Картометрический метод	0.5	-
454	-	-	1107302.07	3630049.89	Картометрический метод	0.5	-
455	-	-	1107290.91	3630063.95	Картометрический метод	0.5	-
456	-	-	1107247.33	3630118.93	Картометрический метод	0.5	-
457	-	-	1106905.23	3630549.90	Картометрический метод	0.5	-
458	-	-	1106870.72	3630509.72	Картометрический метод	0.5	-
459	-	-	1105402.03	3628443.62	Картометрический метод	0.5	-
460	-	-	1103651.28	3628483.45	Картометрический метод	0.5	-
461	-	-	1103634.77	3629231.93	Картометрический метод	0.5	-

2. Сведения о характерных точках границ объекта							
Обозначение характерных точек границ	Существующие координаты, м		Измененные (уточненные) координаты, м		Метод определения координат характерной точки	Средняя квадратическая погрешность положения характерной точки (Mt), м	Описание обозначения точки на местности (при наличии)
	X	Y	X	Y			
1	2	3	4	5	6	7	8
462	-	-	1100818.36	3630359.46	Картометрический метод	0.5	-
463	-	-	1099933.79	3630430.16	Картометрический метод	0.5	-
464	-	-	1099848.83	3630439.93	Картометрический метод	0.5	-
465	-	-	1099702.18	3630636.06	Картометрический метод	0.5	-
466	-	-	1099519.82	3630852.74	Картометрический метод	0.5	-
467	-	-	1099358.90	3631047.61	Картометрический метод	0.5	-
468	-	-	1099194.35	3631244.16	Картометрический метод	0.5	-
469	-	-	1099032.14	3631439.38	Картометрический метод	0.5	-
470	-	-	1098872.86	3631630.68	Картометрический метод	0.5	-
471	-	-	1098713.19	3631824.50	Картометрический метод	0.5	-
472	-	-	1098545.51	3632033.69	Картометрический метод	0.5	-
473	-	-	1098282.22	3632065.23	Картометрический метод	0.5	-
474	-	-	1098216.00	3632165.84	Картометрический метод	0.5	-
475	-	-	1098001.78	3631990.56	Картометрический метод	0.5	-
476	-	-	1097554.28	3632593.56	Картометрический метод	0.5	-
477	-	-	1097453.12	3632508.76	Картометрический метод	0.5	-
478	-	-	1097410.31	3632480.00	Картометрический метод	0.5	-
479	-	-	1097537.11	3632197.53	Картометрический метод	0.5	-
480	-	-	1097764.90	3631767.42	Картометрический метод	0.5	-
481	-	-	1097616.62	3631664.35	Картометрический метод	0.5	-
482	-	-	1097543.44	3631618.53	Картометрический метод	0.5	-
483	-	-	1097343.44	3631440.37	Картометрический метод	0.5	-
484	-	-	1097283.54	3631399.84	Картометрический метод	0.5	-
485	-	-	1097275.89	3631394.67	Картометрический метод	0.5	-
486	-	-	1097154.28	3631294.91	Картометрический метод	0.5	-

2. Сведения о характерных точках границ объекта

Обозначение характерных точек границ	Существующие координаты, м		Измененные (уточненные) координаты, м		Метод определения координат характерной точки	Средняя квадратическая погрешность положения характерной точки (Mt), м	Описание обозначения точки на местности (при наличии)
	X	Y	X	Y			
1	2	3	4	5	6	7	8
487	-	-	1094340.78	3631419.49	Картометрический метод	0.5	-
488	-	-	1093754.96	3631469.58	Картометрический метод	0.5	-
489	-	-	1093355.02	3631504.78	Картометрический метод	0.5	-
490	-	-	1093321.48	3631507.63	Картометрический метод	0.5	-
491	-	-	1093093.24	3631519.00	Картометрический метод	0.5	-
492	-	-	1093051.72	3631521.08	Картометрический метод	0.5	-
493	-	-	1093010.27	3631478.41	Картометрический метод	0.5	-
494	-	-	1092994.22	3631479.12	Картометрический метод	0.5	-
495	-	-	1093035.76	3631521.88	Картометрический метод	0.5	-
496	-	-	1093034.56	3631521.94	Картометрический метод	0.5	-
497	-	-	1093028.46	3631522.16	Картометрический метод	0.5	-
498	-	-	1093021.40	3631522.50	Картометрический метод	0.5	-
499	-	-	1092979.64	3631479.78	Картометрический метод	0.5	-
500	-	-	1092966.78	3631480.34	Картометрический метод	0.5	-
501	-	-	1093008.96	3631523.10	Картометрический метод	0.5	-
502	-	-	1092995.75	3631529.15	Картометрический метод	0.5	-
503	-	-	1091886.80	3631604.78	Картометрический метод	0.5	-
504	-	-	1091779.46	3631553.57	Картометрический метод	0.5	-
505	-	-	1090645.85	3631042.69	Картометрический метод	0.5	-
506	-	-	1090528.82	3630511.27	Картометрический метод	0.5	-
507	-	-	1090523.10	3630510.51	Картометрический метод	0.5	-
508	-	-	1090509.36	3630454.95	Картометрический метод	0.5	-
509	-	-	1088576.56	3630163.25	Картометрический метод	0.5	-
510	-	-	1087550.40	3629999.13	Картометрический метод	0.5	-
511	-	-	1086564.23	3629848.25	Картометрический метод	0.5	-

2. Сведения о характерных точках границ объекта

Обозначение характерных точек границ	Существующие координаты, м		Измененные (уточненные) координаты, м		Метод определения координат характерной точки	Средняя квадратическая погрешность положения характерной точки (Mt), м	Описание обозначения точки на местности (при наличии)
	X	Y	X	Y			
1	2	3	4	5	6	7	8
512	-	-	1086575.45	3629683.75	Картометрический метод	0.5	-
513	-	-	1086576.91	3629663.54	Картометрический метод	0.5	-
514	-	-	1086611.72	3629185.07	Картометрический метод	0.5	-
515	-	-	1086619.77	3629042.74	Картометрический метод	0.5	-
516	-	-	1086628.09	3628922.64	Картометрический метод	0.5	-
517	-	-	1086646.10	3628664.13	Картометрический метод	0.5	-
518	-	-	1086645.98	3628664.18	Картометрический метод	0.5	-
519	-	-	1086646.28	3628659.70	Картометрический метод	0.5	-
520	-	-	1086646.41	3628659.64	Картометрический метод	0.5	-
521	-	-	1086662.46	3628429.16	Картометрический метод	0.5	-
522	-	-	1086680.16	3628192.29	Картометрический метод	0.5	-
523	-	-	1086678.56	3628191.86	Картометрический метод	0.5	-
524	-	-	1086678.70	3628189.84	Картометрический метод	0.5	-
525	-	-	1086680.31	3628190.26	Картометрический метод	0.5	-
526	-	-	1086687.31	3628096.65	Картометрический метод	0.5	-
527	-	-	1086684.96	3628103.12	Картометрический метод	0.5	-
528	-	-	1086686.98	3628074.10	Картометрический метод	0.5	-
529	-	-	1086689.52	3628067.08	Картометрический метод	0.5	-
530	-	-	1086693.32	3628016.28	Картометрический метод	0.5	-
531	-	-	1086742.75	3627683.82	Картометрический метод	0.5	-
532	-	-	1086740.94	3627615.41	Картометрический метод	0.5	-
533	-	-	1086758.55	3627160.46	Картометрический метод	0.5	-
534	-	-	1087404.06	3626352.29	Картометрический метод	0.5	-
535	-	-	1087440.38	3626191.44	Картометрический метод	0.5	-
536	-	-	1087447.46	3626166.58	Картометрический метод	0.5	-

2. Сведения о характерных точках границ объекта

Обозначение характерных точек границ	Существующие координаты, м		Измененные (уточненные) координаты, м		Метод определения координат характерной точки	Средняя квадратическая погрешность положения характерной точки (Mt), м	Описание обозначения точки на местности (при наличии)
	X	Y	X	Y			
1	2	3	4	5	6	7	8
537	-	-	1087454.56	3626142.23	Картометрический метод	0.5	-
538	-	-	1088757.56	3624452.96	Картометрический метод	0.5	-
539	-	-	1088763.75	3624507.83	Картометрический метод	0.5	-
540	-	-	1088776.55	3624556.03	Картометрический метод	0.5	-
541	-	-	1088790.15	3624567.83	Картометрический метод	0.5	-
542	-	-	1088831.76	3624606.19	Картометрический метод	0.5	-
543	-	-	1088868.45	3624621.03	Картометрический метод	0.5	-
544	-	-	1088899.45	3624634.83	Картометрический метод	0.5	-
545	-	-	1088963.85	3624648.13	Картометрический метод	0.5	-
546	-	-	1088966.15	3624625.43	Картометрический метод	0.5	-
547	-	-	1088987.35	3624619.43	Картометрический метод	0.5	-
548	-	-	1089029.96	3624643.98	Картометрический метод	0.5	-
549	-	-	1089073.75	3624641.23	Картометрический метод	0.5	-
550	-	-	1089166.75	3624632.63	Картометрический метод	0.5	-
551	-	-	1089292.25	3624584.03	Картометрический метод	0.5	-
552	-	-	1089344.99	3624530.79	Картометрический метод	0.5	-
553	-	-	1089350.23	3624518.35	Картометрический метод	0.5	-
554	-	-	1089355.15	3624498.03	Картометрический метод	0.5	-
555	-	-	1089380.95	3624478.33	Картометрический метод	0.5	-
556	-	-	1089417.05	3624480.33	Картометрический метод	0.5	-
557	-	-	1089423.88	3624492.20	Картометрический метод	0.5	-
558	-	-	1089450.85	3624503.83	Картометрический метод	0.5	-
559	-	-	1089520.05	3624493.93	Картометрический метод	0.5	-
560	-	-	1089540.11	3624510.88	Картометрический метод	0.5	-
561	-	-	1089592.15	3624512.43	Картометрический метод	0.5	-

2. Сведения о характерных точках границ объекта

Обозначение характерных точек границ	Существующие координаты, м		Измененные (уточненные) координаты, м		Метод определения координат характерной точки	Средняя квадратическая погрешность положения характерной точки (Mt), м	Описание обозначения точки на местности (при наличии)
	X	Y	X	Y			
1	2	3	4	5	6	7	8
562	-	-	1089609.45	3624499.73	Картометрический метод	0.5	-
563	-	-	1089660.93	3624505.10	Картометрический метод	0.5	-
564	-	-	1089764.53	3624466.35	Картометрический метод	0.5	-
565	-	-	1089810.53	3624449.85	Картометрический метод	0.5	-
566	-	-	1089884.28	3624427.25	Картометрический метод	0.5	-
567	-	-	1089893.18	3624416.43	Картометрический метод	0.5	-
568	-	-	1089905.38	3624409.65	Картометрический метод	0.5	-
569	-	-	1089922.68	3624419.95	Картометрический метод	0.5	-
570	-	-	1089921.88	3624436.35	Картометрический метод	0.5	-
571	-	-	1089904.93	3624454.63	Картометрический метод	0.5	-
572	-	-	1089915.40	3624473.38	Картометрический метод	0.5	-
573	-	-	1089915.89	3624481.87	Картометрический метод	0.5	-
574	-	-	1089918.93	3624488.35	Картометрический метод	0.5	-
575	-	-	1089975.38	3624575.95	Картометрический метод	0.5	-
576	-	-	1090015.58	3624595.75	Картометрический метод	0.5	-
577	-	-	1090073.98	3624603.75	Картометрический метод	0.5	-
578	-	-	1090116.78	3624600.35	Картометрический метод	0.5	-
579	-	-	1090192.69	3624564.64	Картометрический метод	0.5	-
580	-	-	1090221.51	3624530.40	Картометрический метод	0.5	-
581	-	-	1090227.82	3624512.84	Картометрический метод	0.5	-
582	-	-	1090230.79	3624504.36	Картометрический метод	0.5	-
583	-	-	1090233.00	3624493.55	Картометрический метод	0.5	-
584	-	-	1090229.46	3624479.70	Картометрический метод	0.5	-
585	-	-	1090225.42	3624471.11	Картометрический метод	0.5	-
586	-	-	1090220.93	3624461.56	Картометрический метод	0.5	-

2. Сведения о характерных точках границ объекта

Обозначение характерных точек границ	Существующие координаты, м		Измененные (уточненные) координаты, м		Метод определения координат характерной точки	Средняя квадратическая погрешность положения характерной точки (Mt), м	Описание обозначения точки на местности (при наличии)
	X	Y	X	Y			
1	2	3	4	5	6	7	8
587	-	-	1090207.32	3624440.80	Картометрический метод	0.5	-
588	-	-	1090186.16	3624402.56	Картометрический метод	0.5	-
589	-	-	1090180.02	3624393.68	Картометрический метод	0.5	-
590	-	-	1090174.54	3624371.80	Картометрический метод	0.5	-
591	-	-	1090180.98	3624354.35	Картометрический метод	0.5	-
592	-	-	1090249.98	3624411.15	Картометрический метод	0.5	-
593	-	-	1090306.38	3624430.95	Картометрический метод	0.5	-
594	-	-	1090382.78	3624467.35	Картометрический метод	0.5	-
595	-	-	1090414.18	3624471.75	Картометрический метод	0.5	-
596	-	-	1090448.18	3624451.55	Картометрический метод	0.5	-
597	-	-	1090586.96	3624437.31	Картометрический метод	0.5	-
598	-	-	1090604.78	3624426.95	Картометрический метод	0.5	-
599	-	-	1090630.58	3624392.15	Картометрический метод	0.5	-
600	-	-	1090644.68	3624375.85	Картометрический метод	0.5	-
601	-	-	1090689.00	3624331.99	Картометрический метод	0.5	-
602	-	-	1090700.91	3624316.63	Картометрический метод	0.5	-
603	-	-	1091164.76	3624298.60	Картометрический метод	0.5	-
604	-	-	1091218.58	3624317.65	Картометрический метод	0.5	-
605	-	-	1091347.92	3624387.26	Картометрический метод	0.5	-
1	-	-	1091384.76	3624400.40	Картометрический метод	0.5	-
2	-	-	1091398.51	3624403.28	Картометрический метод	0.5	-
3	-	-	1091411.39	3624404.58	Картометрический метод	0.5	-
4	-	-	1091426.72	3624409.50	Картометрический метод	0.5	-
5	-	-	1091465.23	3624410.56	Картометрический метод	0.5	-
6	-	-	1091520.88	3624403.81	Картометрический метод	0.5	-

2. Сведения о характерных точках границ объекта

Обозначение характерных точек границ	Существующие координаты, м		Измененные (уточненные) координаты, м		Метод определения координат характерной точки	Средняя квадратическая погрешность положения характерной точки (Mt), м	Описание обозначения точки на местности (при наличии)
	X	Y	X	Y			
1	2	3	4	5	6	7	8
7	-	-	1091529.43	3624393.80	Картометрический метод	0.5	-
8	-	-	1091543.09	3624370.57	Картометрический метод	0.5	-
9	-	-	1091550.42	3624364.11	Картометрический метод	0.5	-
10	-	-	1091573.57	3624356.05	Картометрический метод	0.5	-
11	-	-	1091590.65	3624359.48	Картометрический метод	0.5	-
12	-	-	1091613.90	3624366.63	Картометрический метод	0.5	-
13	-	-	1091625.59	3624366.09	Картометрический метод	0.5	-
14	-	-	1091637.61	3624359.65	Картометрический метод	0.5	-
15	-	-	1091662.51	3624330.47	Картометрический метод	0.5	-
16	-	-	1091673.23	3624324.07	Картометрический метод	0.5	-
17	-	-	1091686.32	3624323.48	Картометрический метод	0.5	-
18	-	-	1091713.27	3624328.16	Картометрический метод	0.5	-
19	-	-	1091748.57	3624329.15	Картометрический метод	0.5	-
20	-	-	1091776.06	3624359.24	Картометрический метод	0.5	-
21	-	-	1091789.53	3624360.13	Картометрический метод	0.5	-
22	-	-	1091801.23	3624353.48	Картометрический метод	0.5	-
23	-	-	1091808.19	3624334.94	Картометрический метод	0.5	-
24	-	-	1091807.88	3624310.53	Картометрический метод	0.5	-
25	-	-	1091782.36	3624279.85	Картометрический метод	0.5	-
26	-	-	1091770.20	3624274.61	Картометрический метод	0.5	-
27	-	-	1091753.04	3624251.75	Картометрический метод	0.5	-
28	-	-	1091756.77	3624236.96	Картометрический метод	0.5	-
29	-	-	1091775.29	3624230.21	Картометрический метод	0.5	-
30	-	-	1091841.75	3624231.99	Картометрический метод	0.5	-
31	-	-	1091983.72	3624220.70	Картометрический метод	0.5	-

2. Сведения о характерных точках границ объекта							
Обозначение характерных точек границ	Существующие координаты, м		Измененные (уточненные) координаты, м		Метод определения координат характерной точки	Средняя квадратическая погрешность положения характерной точки (Mt), м	Описание обозначения точки на местности (при наличии)
	X	Y	X	Y			
1	2	3	4	5	6	7	8
32	-	-	1092014.44	3624222.83	Картометрический метод	0.5	-
33	-	-	1092025.68	3624236.42	Картометрический метод	0.5	-
610	-	-	1092029.18	3624262.80	Картометрический метод	0.5	-
611	-	-	1092070.22	3624258.02	Картометрический метод	0.5	-
34	-	-	1092095.39	3624241.55	Картометрический метод	0.5	-
35	-	-	1092126.01	3624212.62	Картометрический метод	0.5	-
36	-	-	1092166.43	3624207.48	Картометрический метод	0.5	-
37	-	-	1092170.82	3624202.78	Картометрический метод	0.5	-
38	-	-	1092134.14	3624171.20	Картометрический метод	0.5	-
39	-	-	1092132.35	3624160.89	Картометрический метод	0.5	-
40	-	-	1092143.67	3624151.84	Картометрический метод	0.5	-
41	-	-	1092159.89	3624149.81	Картометрический метод	0.5	-
42	-	-	1092226.90	3624187.80	Картометрический метод	0.5	-
43	-	-	1092247.47	3624195.38	Картометрический метод	0.5	-
44	-	-	1092287.12	3624188.65	Картометрический метод	0.5	-
45	-	-	1092327.65	3624192.42	Картометрический метод	0.5	-
46	-	-	1092350.70	3624186.27	Картометрический метод	0.5	-
47	-	-	1092358.11	3624173.41	Картометрический метод	0.5	-
48	-	-	1092391.43	3624146.46	Картометрический метод	0.5	-
49	-	-	1092409.06	3624137.93	Картометрический метод	0.5	-
50	-	-	1092427.37	3624117.99	Картометрический метод	0.5	-
51	-	-	1092460.85	3624092.43	Картометрический метод	0.5	-
52	-	-	1092528.09	3624065.15	Картометрический метод	0.5	-
53	-	-	1092582.62	3624060.05	Картометрический метод	0.5	-
54	-	-	1092617.64	3624065.87	Картометрический метод	0.5	-

2. Сведения о характерных точках границ объекта

Обозначение характерных точек границ	Существующие координаты, м		Измененные (уточненные) координаты, м		Метод определения координат характерной точки	Средняя квадратическая погрешность положения характерной точки (Mt), м	Описание обозначения точки на местности (при наличии)
	X	Y	X	Y			
1	2	3	4	5	6	7	8
55	-	-	1092670.19	3624048.55	Картометрический метод	0.5	-
56	-	-	1092740.15	3624017.12	Картометрический метод	0.5	-
57	-	-	1092764.35	3623996.92	Картометрический метод	0.5	-
58	-	-	1092797.45	3623969.26	Картометрический метод	0.5	-
59	-	-	1092807.59	3623939.16	Картометрический метод	0.5	-
60	-	-	1092819.31	3623930.40	Картометрический метод	0.5	-
61	-	-	1092822.75	3623930.41	Картометрический метод	0.5	-
62	-	-	1092835.21	3623930.44	Картометрический метод	0.5	-
63	-	-	1092836.03	3623930.44	Картометрический метод	0.5	-
64	-	-	1092858.00	3623911.72	Картометрический метод	0.5	-
65	-	-	1092907.53	3623849.40	Картометрический метод	0.5	-
66	-	-	1092934.03	3623807.04	Картометрический метод	0.5	-
67	-	-	1092937.62	3623796.48	Картометрический метод	0.5	-
68	-	-	1092942.25	3623782.86	Картометрический метод	0.5	-
69	-	-	1092947.00	3623768.90	Картометрический метод	0.5	-
70	-	-	1092987.79	3623741.01	Картометрический метод	0.5	-
71	-	-	1093006.38	3623740.27	Картометрический метод	0.5	-
72	-	-	1093022.16	3623715.21	Картометрический метод	0.5	-
617	-	-	1093042.61	3623713.88	Картометрический метод	0.5	-
618	-	-	1093053.39	3623704.08	Картометрический метод	0.5	-
619	-	-	1093087.45	3623698.13	Картометрический метод	0.5	-
620	-	-	1093211.10	3623673.77	Картометрический метод	0.5	-
621	-	-	1098265.70	3623163.73	Картометрический метод	0.5	-
622	-	-	1099199.42	3623657.19	Картометрический метод	0.5	-
623	-	-	1099598.57	3623313.99	Картометрический метод	0.5	-

2. Сведения о характерных точках границ объекта

Обозначение характерных точек границ	Существующие координаты, м		Измененные (уточненные) координаты, м		Метод определения координат характерной точки	Средняя квадратическая погрешность положения характерной точки (Mt), м	Описание обозначения точки на местности (при наличии)
	X	Y	X	Y			
1	2	3	4	5	6	7	8
624	-	-	1099863.88	3623081.23	Картометрический метод	0.5	-
625	-	-	1100186.14	3622935.67	Картометрический метод	0.5	-
626	-	-	1101376.21	3621922.22	Картометрический метод	0.5	-
627	-	-	1102218.48	3622882.30	Картометрический метод	0.5	-
628	-	-	1102505.88	3622526.46	Картометрический метод	0.5	-
629	-	-	1102512.20	3622525.26	Картометрический метод	0.5	-
630	-	-	1102543.41	3622521.18	Картометрический метод	0.5	-
631	-	-	1102557.13	3622504.56	Картометрический метод	0.5	-
632	-	-	1102519.62	3622509.45	Картометрический метод	0.5	-
633	-	-	1102734.49	3622243.41	Картометрический метод	0.5	-
634	-	-	1105208.26	3619189.54	Картометрический метод	0.5	-
635	-	-	1105217.89	3619276.56	Картометрический метод	0.5	-
636	-	-	1105267.55	3619216.28	Картометрический метод	0.5	-
637	-	-	1105257.79	3619128.40	Картометрический метод	0.5	-
638	-	-	1105351.39	3619012.85	Картометрический метод	0.5	-
639	-	-	1105369.52	3618938.13	Картометрический метод	0.5	-
640	-	-	1105536.34	3619078.41	Картометрический метод	0.5	-
641	-	-	1105550.78	3619123.61	Картометрический метод	0.5	-
642	-	-	1105553.49	3619125.14	Картометрический метод	0.5	-
643	-	-	1105577.43	3619138.26	Картометрический метод	0.5	-
644	-	-	1105741.66	3619228.32	Картометрический метод	0.5	-
645	-	-	1105734.29	3619205.21	Картометрический метод	0.5	-
646	-	-	1105813.96	3619255.12	Картометрический метод	0.5	-
647	-	-	1105817.91	3619479.24	Картометрический метод	0.5	-
648	-	-	1105961.20	3619449.72	Картометрический метод	0.5	-

2. Сведения о характерных точках границ объекта

Обозначение характерных точек границ	Существующие координаты, м		Измененные (уточненные) координаты, м		Метод определения координат характерной точки	Средняя квадратическая погрешность положения характерной точки (Mt), м	Описание обозначения точки на местности (при наличии)
	X	Y	X	Y			
1	2	3	4	5	6	7	8
649	-	-	1105959.44	3619346.26	Картометрический метод	0.5	-
650	-	-	1106839.72	3619897.76	Картометрический метод	0.5	-
651	-	-	1106868.05	3619914.99	Картометрический метод	0.5	-
652	-	-	1107011.02	3619956.62	Картометрический метод	0.5	-
653	-	-	1107177.09	3620120.65	Картометрический метод	0.5	-
654	-	-	1107200.31	3620120.40	Картометрический метод	0.5	-
655	-	-	1107279.58	3620117.67	Картометрический метод	0.5	-
656	-	-	1107297.45	3620138.49	Картометрический метод	0.5	-
657	-	-	1107338.81	3620171.54	Картометрический метод	0.5	-
658	-	-	1107420.94	3620205.24	Картометрический метод	0.5	-
659	-	-	1107472.28	3620217.81	Картометрический метод	0.5	-
660	-	-	1107510.41	3620232.99	Картометрический метод	0.5	-
661	-	-	1107548.67	3620250.87	Картометрический метод	0.5	-
662	-	-	1107568.16	3620271.90	Картометрический метод	0.5	-
663	-	-	1107578.97	3620289.33	Картометрический метод	0.5	-
664	-	-	1107578.15	3620315.30	Картометрический метод	0.5	-
665	-	-	1107565.69	3620349.41	Картометрический метод	0.5	-
666	-	-	1107534.58	3620402.79	Картометрический метод	0.5	-
667	-	-	1107512.34	3620430.94	Картометрический метод	0.5	-
668	-	-	1107467.89	3620470.51	Картометрический метод	0.5	-
669	-	-	1107439.38	3620508.26	Картометрический метод	0.5	-
670	-	-	1107415.96	3620567.80	Картометрический метод	0.5	-
671	-	-	1107419.23	3620606.60	Картометрический метод	0.5	-
672	-	-	1107436.98	3620635.62	Картометрический метод	0.5	-
673	-	-	1107482.00	3620678.72	Картометрический метод	0.5	-

2. Сведения о характерных точках границ объекта

Обозначение характерных точек границ	Существующие координаты, м		Измененные (уточненные) координаты, м		Метод определения координат характерной точки	Средняя квадратическая погрешность положения характерной точки (Mt), м	Описание обозначения точки на местности (при наличии)
	X	Y	X	Y			
1	2	3	4	5	6	7	8
674	-	-	1107550.31	3620723.26	Картометрический метод	0.5	-
675	-	-	1107566.79	3620746.54	Картометрический метод	0.5	-
676	-	-	1107566.65	3620767.68	Картометрический метод	0.5	-
677	-	-	1107553.62	3620784.69	Картометрический метод	0.5	-
678	-	-	1107538.91	3620793.87	Картометрический метод	0.5	-
679	-	-	1107520.33	3620797.02	Картометрический метод	0.5	-
680	-	-	1107497.52	3620797.36	Картометрический метод	0.5	-
681	-	-	1107477.90	3620790.75	Картометрический метод	0.5	-
682	-	-	1107454.10	3620773.81	Картометрический метод	0.5	-
683	-	-	1107441.59	3620758.56	Картометрический метод	0.5	-
684	-	-	1107428.77	3620736.52	Картометрический метод	0.5	-
685	-	-	1107414.61	3620713.44	Картометрический метод	0.5	-
686	-	-	1107398.89	3620698.34	Картометрический метод	0.5	-
687	-	-	1107374.14	3620693.46	Картометрический метод	0.5	-
688	-	-	1107353.23	3620696.01	Картометрический метод	0.5	-
689	-	-	1107337.49	3620713.05	Картометрический метод	0.5	-
690	-	-	1107330.98	3620741.48	Картометрический метод	0.5	-
691	-	-	1107337.21	3620777.14	Картометрический метод	0.5	-
692	-	-	1107352.41	3620818.50	Картометрический метод	0.5	-
693	-	-	1107378.88	3620852.03	Картометрический метод	0.5	-
694	-	-	1107437.99	3620877.17	Картометрический метод	0.5	-
695	-	-	1107481.84	3620903.40	Картометрический метод	0.5	-
696	-	-	1107545.75	3620943.63	Картометрический метод	0.5	-
697	-	-	1107640.82	3620993.16	Картометрический метод	0.5	-
698	-	-	1107678.67	3621012.96	Картометрический метод	0.5	-

2. Сведения о характерных точках границ объекта

Обозначение характерных точек границ	Существующие координаты, м		Измененные (уточненные) координаты, м		Метод определения координат характерной точки	Средняя квадратическая погрешность положения характерной точки (Mt), м	Описание обозначения точки на местности (при наличии)
	X	Y	X	Y			
1	2	3	4	5	6	7	8
699	-	-	1107754.03	3621066.99	Картометрический метод	0.5	-
700	-	-	1107841.38	3621125.08	Картометрический метод	0.5	-
701	-	-	1107916.89	3621160.68	Картометрический метод	0.5	-
702	-	-	1107968.41	3621177.24	Картометрический метод	0.5	-
703	-	-	1108027.99	3621190.45	Картометрический метод	0.5	-
704	-	-	1108066.10	3621191.81	Картометрический метод	0.5	-
705	-	-	1108144.23	3621172.83	Картометрический метод	0.5	-
706	-	-	1108202.12	3621160.47	Картометрический метод	0.5	-
707	-	-	1108251.33	3621157.02	Картометрический метод	0.5	-
708	-	-	1108336.87	3621155.83	Картометрический метод	0.5	-
1	-	-	1108749.66	3621341.73	Картометрический метод	0.5	-
73	-	-	1105229.54	3627972.19	Картометрический метод	0.5	-
74	-	-	1105229.84	3627974.27	Картометрический метод	0.5	-
75	-	-	1105239.52	3627975.63	Картометрический метод	0.5	-
717	-	-	1105304.86	3627998.16	Картометрический метод	0.5	-
718	-	-	1105376.06	3628025.28	Картометрический метод	0.5	-
719	-	-	1105431.38	3628048.16	Картометрический метод	0.5	-
720	-	-	1105481.92	3628068.10	Картометрический метод	0.5	-
721	-	-	1105628.32	3628145.38	Картометрический метод	0.5	-
722	-	-	1105694.16	3628185.42	Картометрический метод	0.5	-
723	-	-	1105794.38	3628002.76	Картометрический метод	0.5	-
724	-	-	1105814.10	3627905.20	Картометрический метод	0.5	-
709	-	-	1105673.50	3627722.08	Картометрический метод	0.5	-
76	-	-	1105596.06	3627735.87	Картометрический метод	0.5	-
77	-	-	1105587.00	3627731.70	Картометрический метод	0.5	-

2. Сведения о характерных точках границ объекта

Обозначение характерных точек границ	Существующие координаты, м		Измененные (уточненные) координаты, м		Метод определения координат характерной точки	Средняя квадратическая погрешность положения характерной точки (Mt), м	Описание обозначения точки на местности (при наличии)
	X	Y	X	Y			
1	2	3	4	5	6	7	8
78	-	-	1105575.41	3627730.62	Картометрический метод	0.5	-
79	-	-	1105574.09	3627725.09	Картометрический метод	0.5	-
80	-	-	1105558.94	3627717.63	Картометрический метод	0.5	-
81	-	-	1105545.81	3627718.44	Картометрический метод	0.5	-
82	-	-	1105541.45	3627734.01	Картометрический метод	0.5	-
83	-	-	1105528.84	3627728.10	Картометрический метод	0.5	-
84	-	-	1105489.38	3627723.45	Картометрический метод	0.5	-
85	-	-	1105465.95	3627726.22	Картометрический метод	0.5	-
86	-	-	1105391.89	3627756.67	Картометрический метод	0.5	-
87	-	-	1105342.15	3627776.24	Картометрический метод	0.5	-
88	-	-	1105320.16	3627784.58	Картометрический метод	0.5	-
89	-	-	1105310.56	3627791.32	Картометрический метод	0.5	-
90	-	-	1105311.32	3627795.33	Картометрический метод	0.5	-
91	-	-	1105305.64	3627806.19	Картометрический метод	0.5	-
92	-	-	1105301.72	3627813.68	Картометрический метод	0.5	-
93	-	-	1105282.90	3627841.53	Картометрический метод	0.5	-
94	-	-	1105277.12	3627854.08	Картометрический метод	0.5	-
713	-	-	1105253.64	3627885.02	Картометрический метод	0.5	-
95	-	-	1105239.20	3627871.18	Картометрический метод	0.5	-
96	-	-	1105218.46	3627894.22	Картометрический метод	0.5	-
714	-	-	1105232.92	3627908.06	Картометрический метод	0.5	-
715	-	-	1105197.54	3627940.36	Картометрический метод	0.5	-
716	-	-	1105191.98	3627959.24	Картометрический метод	0.5	-
73	-	-	1105229.54	3627972.19	Картометрический метод	0.5	-
97	-	-	1105878.00	3622042.42	Картометрический метод	0.5	-

2. Сведения о характерных точках границ объекта

Обозначение характерных точек границ	Существующие координаты, м		Измененные (уточненные) координаты, м		Метод определения координат характерной точки	Средняя квадратическая погрешность положения характерной точки (Mt), м	Описание обозначения точки на местности (при наличии)
	X	Y	X	Y			
1	2	3	4	5	6	7	8
98	-	-	1105800.88	3622004.90	Картометрический метод	0.5	-
99	-	-	1105703.92	3621957.74	Картометрический метод	0.5	-
100	-	-	1105698.54	3621955.02	Картометрический метод	0.5	-
101	-	-	1105663.66	3621936.70	Картометрический метод	0.5	-
102	-	-	1105660.64	3621929.64	Картометрический метод	0.5	-
103	-	-	1105649.42	3621946.64	Картометрический метод	0.5	-
104	-	-	1105656.60	3621945.78	Картометрический метод	0.5	-
105	-	-	1105660.38	3621946.81	Картометрический метод	0.5	-
106	-	-	1105692.48	3621964.73	Картометрический метод	0.5	-
107	-	-	1105697.52	3621968.02	Картометрический метод	0.5	-
108	-	-	1105795.08	3622015.84	Картометрический метод	0.5	-
109	-	-	1105872.47	3622053.78	Картометрический метод	0.5	-
110	-	-	1105844.13	3622148.25	Картометрический метод	0.5	-
111	-	-	1106077.74	3622265.46	Картометрический метод	0.5	-
727	-	-	1106135.16	3622140.10	Картометрический метод	0.5	-
728	-	-	1106331.96	3621734.48	Картометрический метод	0.5	-
725	-	-	1106098.70	3621613.94	Картометрический метод	0.5	-
726	-	-	1105889.56	3622018.00	Картометрический метод	0.5	-
97	-	-	1105878.00	3622042.42	Картометрический метод	0.5	-
729	-	-	1105535.02	3628028.10	Картометрический метод	0.5	-
730	-	-	1105534.92	3628037.76	Картометрический метод	0.5	-
731	-	-	1105542.92	3628037.40	Картометрический метод	0.5	-
732	-	-	1105542.86	3628027.92	Картометрический метод	0.5	-
729	-	-	1105535.02	3628028.10	Картометрический метод	0.5	-

3. Сведения о характерных точках части (частей) границы объекта

Обозначение характерных точек части границы	Существующие координаты, м		Измененные (уточненные) координаты, м		Метод определения координат характерной точки	Средняя квадратическая погрешность положения характерной точки (Mt), м	Описание обозначения точки на местности (при наличии)
	X	Y	X	Y			
1	2	3	4	5	6	7	8
-	-	-	-	-	-	-	

ТЕКСТОВОЕ ОПИСАНИЕ
местоположения границ населенных пунктов, территориальных зон

Прохождение границы		Описание прохождения границы
от точки	до точки	
1	2	3
1	2	-
2	3	-
3	4	-
4	5	-
5	6	-
6	7	-
7	8	-
8	9	-
9	10	-
10	11	-
11	12	-
12	13	-
13	14	-
14	15	-
15	16	-
16	17	-
17	18	-
18	19	-
19	20	-
20	21	-
21	22	-
22	23	-
23	24	-
24	25	-
25	26	-
26	27	-
27	28	-
28	29	-
29	30	-
30	31	-
31	32	-
32	33	-
33	34	-
34	35	-
35	36	-
36	37	-
37	38	-

ТЕКСТОВОЕ ОПИСАНИЕ
местоположения границ населенных пунктов, территориальных зон

Прохождение границы		Описание прохождения границы
от точки	до точки	
1	2	3
38	39	-
39	40	-
40	41	-
41	42	-
42	43	-
43	44	-
44	45	-
45	46	-
46	47	-
47	48	-
48	49	-
49	50	-
50	51	-
51	52	-
52	53	-
53	54	-
54	55	-
55	56	-
56	57	-
57	58	-
58	59	-
59	60	-
60	61	-
61	62	-
62	63	-
63	64	-
64	65	-
65	66	-
66	67	-
67	68	-
68	69	-
69	70	-
70	71	-
71	72	-
72	73	-
73	74	-
74	75	-

ТЕКСТОВОЕ ОПИСАНИЕ
местоположения границ населенных пунктов, территориальных зон

Прохождение границы		Описание прохождения границы
от точки	до точки	
1	2	3
75	76	-
76	77	-
77	78	-
78	79	-
79	80	-
80	81	-
81	82	-
82	83	-
83	84	-
84	85	-
85	86	-
86	87	-
87	88	-
88	89	-
89	90	-
90	91	-
91	92	-
92	93	-
93	94	-
94	95	-
95	96	-
96	97	-
97	98	-
98	99	-
99	100	-
100	101	-
101	102	-
102	103	-
103	104	-
104	105	-
105	106	-
106	107	-
107	108	-
108	109	-
109	110	-
110	111	-
111	112	-

ТЕКСТОВОЕ ОПИСАНИЕ
местоположения границ населенных пунктов, территориальных зон

Прохождение границы		Описание прохождения границы
от точки	до точки	
1	2	3
112	113	-
113	114	-
114	115	-
115	116	-
116	117	-
117	118	-
118	119	-
119	120	-
120	121	-
121	122	-
122	123	-
123	124	-
124	125	-
125	126	-
126	127	-
127	128	-
128	129	-
129	130	-
130	131	-
131	132	-
132	133	-
133	134	-
134	135	-
135	136	-
136	137	-
137	138	-
138	139	-
139	140	-
140	141	-
141	142	-
142	143	-
143	144	-
144	145	-
145	146	-
146	147	-
147	148	-
148	149	-

ТЕКСТОВОЕ ОПИСАНИЕ местоположения границ населенных пунктов, территориальных зон		
Прохождение границы		Описание прохождения границы
от точки	до точки	
1	2	3
149	150	-
150	151	-
151	152	-
152	153	-
153	154	-
154	155	-
155	156	-
156	157	-
157	158	-
158	159	-
159	160	-
160	161	-
161	162	-
162	163	-
163	164	-
164	165	-
165	166	-
166	167	-
167	168	-
168	169	-
169	170	-
170	171	-
171	172	-
172	173	-
173	174	-
174	175	-
175	176	-
176	177	-
177	178	-
178	179	-
179	180	-
180	181	-
181	182	-
182	183	-
183	184	-
184	185	-
185	186	-

ТЕКСТОВОЕ ОПИСАНИЕ
местоположения границ населенных пунктов, территориальных зон

Прохождение границы		Описание прохождения границы
от точки	до точки	
1	2	3
186	187	-
187	188	-
188	189	-
189	190	-
190	191	-
191	192	-
192	193	-
193	194	-
194	195	-
195	196	-
196	197	-
197	198	-
198	199	-
199	200	-
200	201	-
201	202	-
202	203	-
203	204	-
204	205	-
205	206	-
206	207	-
207	208	-
208	209	-
209	210	-
210	211	-
211	212	-
212	213	-
213	214	-
214	215	-
215	216	-
216	217	-
217	218	-
218	219	-
219	220	-
220	221	-
221	222	-
222	223	-

ТЕКСТОВОЕ ОПИСАНИЕ
местоположения границ населенных пунктов, территориальных зон

Прохождение границы		Описание прохождения границы
от точки	до точки	
1	2	3
223	224	-
224	225	-
225	226	-
226	227	-
227	228	-
228	229	-
229	230	-
230	231	-
231	232	-
232	233	-
233	234	-
234	235	-
235	236	-
236	237	-
237	238	-
238	239	-
239	240	-
240	241	-
241	242	-
242	243	-
243	244	-
244	245	-
245	246	-
246	247	-
247	248	-
248	249	-
249	250	-
250	251	-
251	252	-
252	253	-
253	254	-
254	255	-
255	256	-
256	257	-
257	258	-
258	259	-
259	260	-

ТЕКСТОВОЕ ОПИСАНИЕ
местоположения границ населенных пунктов, территориальных зон

Прохождение границы		Описание прохождения границы
от точки	до точки	
1	2	3
260	261	-
261	262	-
262	263	-
263	264	-
264	265	-
265	266	-
266	267	-
267	268	-
268	269	-
269	270	-
270	271	-
271	272	-
272	273	-
273	274	-
274	275	-
275	276	-
276	277	-
277	278	-
278	279	-
279	280	-
280	281	-
281	282	-
282	283	-
283	284	-
284	285	-
285	286	-
286	287	-
287	288	-
288	289	-
289	290	-
290	291	-
291	292	-
292	293	-
293	294	-
294	295	-
295	296	-
296	297	-

ТЕКСТОВОЕ ОПИСАНИЕ
местоположения границ населенных пунктов, территориальных зон

Прохождение границы		Описание прохождения границы
от точки	до точки	
1	2	3
297	298	-
298	299	-
299	300	-
300	301	-
301	302	-
302	303	-
303	304	-
304	305	-
305	306	-
306	307	-
307	308	-
308	309	-
309	310	-
310	311	-
311	312	-
312	313	-
313	314	-
314	315	-
315	316	-
316	317	-
317	318	-
318	319	-
319	320	-
320	321	-
321	322	-
322	323	-
323	324	-
324	325	-
325	326	-
326	327	-
327	328	-
328	329	-
329	330	-
330	331	-
331	332	-
332	333	-
333	334	-

ТЕКСТОВОЕ ОПИСАНИЕ
местоположения границ населенных пунктов, территориальных зон

Прохождение границы		Описание прохождения границы
от точки	до точки	
1	2	3
334	335	-
335	336	-
336	337	-
337	338	-
338	339	-
339	340	-
340	341	-
341	342	-
342	343	-
343	344	-
344	345	-
345	346	-
346	347	-
347	348	-
348	349	-
349	350	-
350	351	-
351	352	-
352	353	-
353	354	-
354	355	-
355	356	-
356	357	-
357	358	-
358	359	-
359	360	-
360	361	-
361	362	-
362	363	-
363	364	-
364	365	-
365	366	-
366	367	-
367	368	-
368	369	-
369	370	-
370	371	-

ТЕКСТОВОЕ ОПИСАНИЕ
местоположения границ населенных пунктов, территориальных зон

Прохождение границы		Описание прохождения границы
от точки	до точки	
1	2	3
371	372	-
372	373	-
373	374	-
374	375	-
375	376	-
376	377	-
377	378	-
378	379	-
379	380	-
380	381	-
381	382	-
382	383	-
383	384	-
384	385	-
385	386	-
386	387	-
387	388	-
388	389	-
389	390	-
390	391	-
391	392	-
392	393	-
393	394	-
394	395	-
395	396	-
396	397	-
397	398	-
398	399	-
399	400	-
400	401	-
401	402	-
402	403	-
403	404	-
404	405	-
405	406	-
406	407	-
407	408	-

ТЕКСТОВОЕ ОПИСАНИЕ
местоположения границ населенных пунктов, территориальных зон

Прохождение границы		Описание прохождения границы
от точки	до точки	
1	2	3
408	409	-
409	410	-
410	411	-
411	412	-
412	413	-
413	414	-
414	415	-
415	416	-
416	417	-
417	418	-
418	419	-
419	420	-
420	421	-
421	422	-
422	423	-
423	424	-
424	425	-
425	426	-
426	427	-
427	428	-
428	429	-
429	430	-
430	431	-
431	432	-
432	433	-
433	434	-
434	435	-
435	436	-
436	437	-
437	438	-
438	439	-
439	440	-
440	441	-
441	442	-
442	443	-
443	444	-
444	445	-

ТЕКСТОВОЕ ОПИСАНИЕ
местоположения границ населенных пунктов, территориальных зон

Прохождение границы		Описание прохождения границы
от точки	до точки	
1	2	3
445	446	-
446	447	-
447	448	-
448	449	-
449	450	-
450	451	-
451	452	-
452	453	-
453	454	-
454	455	-
455	456	-
456	457	-
457	458	-
458	459	-
459	460	-
460	461	-
461	462	-
462	463	-
463	464	-
464	465	-
465	466	-
466	467	-
467	468	-
468	469	-
469	470	-
470	471	-
471	472	-
472	473	-
473	474	-
474	475	-
475	476	-
476	477	-
477	478	-
478	479	-
479	480	-
480	481	-
481	482	-

ТЕКСТОВОЕ ОПИСАНИЕ
местоположения границ населенных пунктов, территориальных зон

Прохождение границы		Описание прохождения границы
от точки	до точки	
1	2	3
482	483	-
483	484	-
484	485	-
485	486	-
486	487	-
487	488	-
488	489	-
489	490	-
490	491	-
491	492	-
492	493	-
493	494	-
494	495	-
495	496	-
496	497	-
497	498	-
498	499	-
499	500	-
500	501	-
501	502	-
502	503	-
503	504	-
504	505	-
505	506	-
506	507	-
507	508	-
508	509	-
509	510	-
510	511	-
511	512	-
512	513	-
513	514	-
514	515	-
515	516	-
516	517	-
517	518	-
518	519	-

ТЕКСТОВОЕ ОПИСАНИЕ
местоположения границ населенных пунктов, территориальных зон

Прохождение границы		Описание прохождения границы
от точки	до точки	
1	2	3
519	520	-
520	521	-
521	522	-
522	523	-
523	524	-
524	525	-
525	526	-
526	527	-
527	528	-
528	529	-
529	530	-
530	531	-
531	532	-
532	533	-
533	534	-
534	535	-
535	536	-
536	537	-
537	538	-
538	539	-
539	540	-
540	541	-
541	542	-
542	543	-
543	544	-
544	545	-
545	546	-
546	547	-
547	548	-
548	549	-
549	550	-
550	551	-
551	552	-
552	553	-
553	554	-
554	555	-
555	556	-

ТЕКСТОВОЕ ОПИСАНИЕ
местоположения границ населенных пунктов, территориальных зон

Прохождение границы		Описание прохождения границы
от точки	до точки	
1	2	3
556	557	-
557	558	-
558	559	-
559	560	-
560	561	-
561	562	-
562	563	-
563	564	-
564	565	-
565	566	-
566	567	-
567	568	-
568	569	-
569	570	-
570	571	-
571	572	-
572	573	-
573	574	-
574	575	-
575	576	-
576	577	-
577	578	-
578	579	-
579	580	-
580	581	-
581	582	-
582	583	-
583	584	-
584	585	-
585	586	-
586	587	-
587	588	-
588	589	-
589	590	-
590	591	-
591	592	-
592	593	-

ТЕКСТОВОЕ ОПИСАНИЕ
местоположения границ населенных пунктов, территориальных зон

Прохождение границы		Описание прохождения границы
от точки	до точки	
1	2	3
593	594	-
594	595	-
595	596	-
596	597	-
597	598	-
598	599	-
599	600	-
600	601	-
601	602	-
602	603	-
603	604	-
604	605	-
605	1	-
1	2	-
2	3	-
3	4	-
4	5	-
5	6	-
6	7	-
7	8	-
8	9	-
9	10	-
10	11	-
11	12	-
12	13	-
13	14	-
14	15	-
15	16	-
16	17	-
17	18	-
18	19	-
19	20	-
20	21	-
21	22	-
22	23	-
23	24	-
24	25	-

ТЕКСТОВОЕ ОПИСАНИЕ
местоположения границ населенных пунктов, территориальных зон

Прохождение границы		Описание прохождения границы
от точки	до точки	
1	2	3
25	26	-
26	27	-
27	28	-
28	29	-
29	30	-
30	31	-
31	32	-
32	33	-
33	610	-
610	611	-
611	34	-
34	35	-
35	36	-
36	37	-
37	38	-
38	39	-
39	40	-
40	41	-
41	42	-
42	43	-
43	44	-
44	45	-
45	46	-
46	47	-
47	48	-
48	49	-
49	50	-
50	51	-
51	52	-
52	53	-
53	54	-
54	55	-
55	56	-
56	57	-
57	58	-
58	59	-
59	60	-

ТЕКСТОВОЕ ОПИСАНИЕ
местоположения границ населенных пунктов, территориальных зон

Прохождение границы		Описание прохождения границы
от точки	до точки	
1	2	3
60	61	-
61	62	-
62	63	-
63	64	-
64	65	-
65	66	-
66	67	-
67	68	-
68	69	-
69	70	-
70	71	-
71	72	-
72	617	-
617	618	-
618	619	-
619	620	-
620	621	-
621	622	-
622	623	-
623	624	-
624	625	-
625	626	-
626	627	-
627	628	-
628	629	-
629	630	-
630	631	-
631	632	-
632	633	-
633	634	-
634	635	-
635	636	-
636	637	-
637	638	-
638	639	-
639	640	-
640	641	-

ТЕКСТОВОЕ ОПИСАНИЕ
местоположения границ населенных пунктов, территориальных зон

Прохождение границы		Описание прохождения границы
от точки	до точки	
1	2	3
641	642	-
642	643	-
643	644	-
644	645	-
645	646	-
646	647	-
647	648	-
648	649	-
649	650	-
650	651	-
651	652	-
652	653	-
653	654	-
654	655	-
655	656	-
656	657	-
657	658	-
658	659	-
659	660	-
660	661	-
661	662	-
662	663	-
663	664	-
664	665	-
665	666	-
666	667	-
667	668	-
668	669	-
669	670	-
670	671	-
671	672	-
672	673	-
673	674	-
674	675	-
675	676	-
676	677	-
677	678	-

ТЕКСТОВОЕ ОПИСАНИЕ
местоположения границ населенных пунктов, территориальных зон

Прохождение границы		Описание прохождения границы
от точки	до точки	
1	2	3
678	679	-
679	680	-
680	681	-
681	682	-
682	683	-
683	684	-
684	685	-
685	686	-
686	687	-
687	688	-
688	689	-
689	690	-
690	691	-
691	692	-
692	693	-
693	694	-
694	695	-
695	696	-
696	697	-
697	698	-
698	699	-
699	700	-
700	701	-
701	702	-
702	703	-
703	704	-
704	705	-
705	706	-
706	707	-
707	708	-
708	1	-
73	74	-
74	75	-
75	717	-
717	718	-
718	719	-
719	720	-

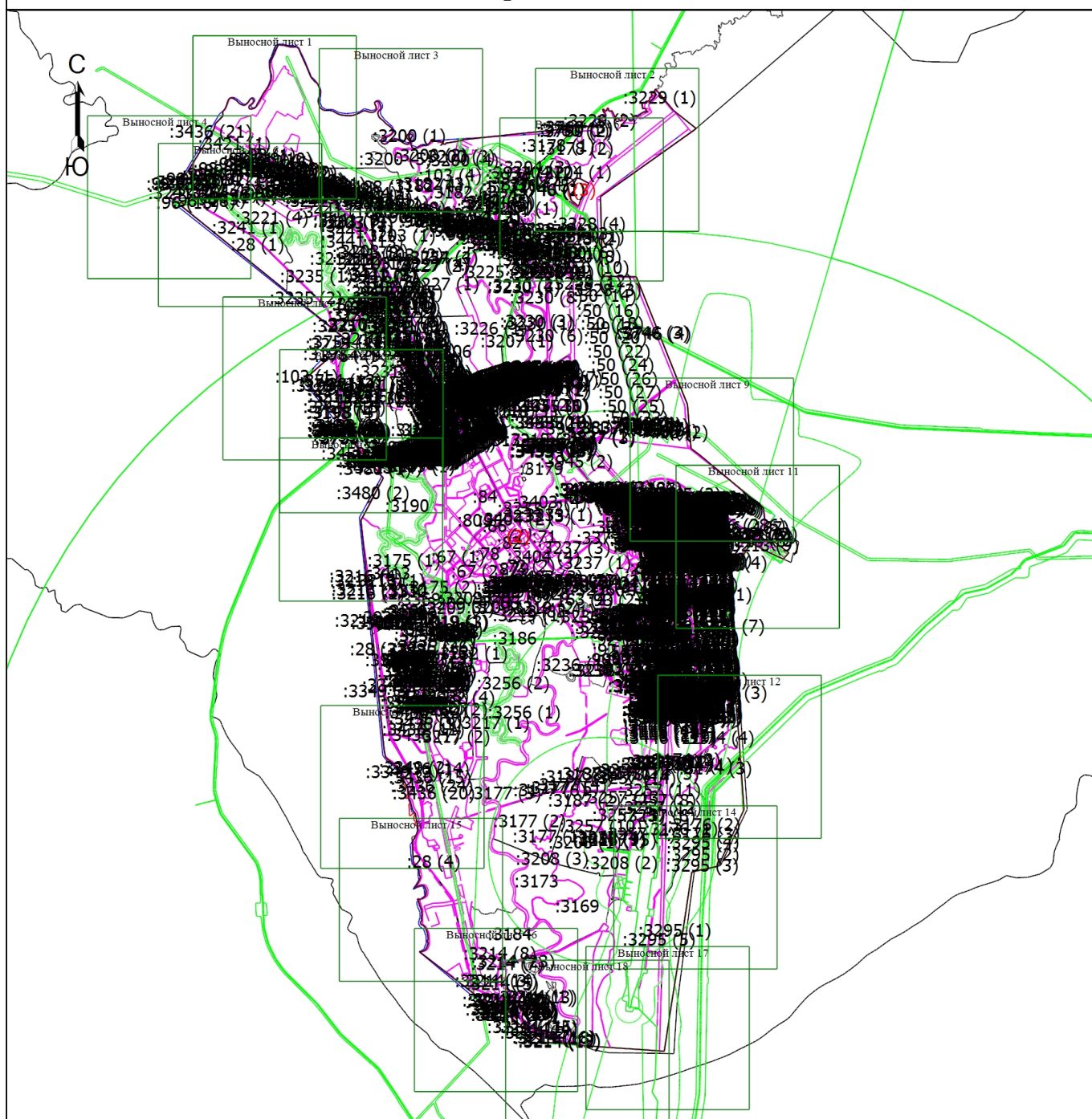
ТЕКСТОВОЕ ОПИСАНИЕ
местоположения границ населенных пунктов, территориальных зон

Прохождение границы		Описание прохождения границы
от точки	до точки	
1	2	3
720	721	-
721	722	-
722	723	-
723	724	-
724	709	-
709	76	-
76	77	-
77	78	-
78	79	-
79	80	-
80	81	-
81	82	-
82	83	-
83	84	-
84	85	-
85	86	-
86	87	-
87	88	-
88	89	-
89	90	-
90	91	-
91	92	-
92	93	-
93	94	-
94	713	-
713	95	-
95	96	-
96	714	-
714	715	-
715	716	-
716	73	-
97	98	-
98	99	-
99	100	-
100	101	-
101	102	-
102	103	-

ТЕКСТОВОЕ ОПИСАНИЕ
местоположения границ населенных пунктов, территориальных зон

Прохождение границы		Описание прохождения границы
от точки	до точки	
1	2	3
103	104	-
104	105	-
105	106	-
106	107	-
107	108	-
108	109	-
109	110	-
110	111	-
111	727	-
727	728	-
728	725	-
725	726	-
726	97	-
729	730	-
730	731	-
731	732	-
732	729	-

План границ объекта



Масштаб 1:133900

Условные обозначения

- - Часть границы, местоположение которой определено при выполнении кадастровых работ
- - Характерная точка границы земельного участка, сведения ЕГРН о которой соответствуют требованиям, установленным в соответствии с частью 13 статьи 22 Федерального закона от 13 июля 2015 г. N 218-ФЗ "О государственной регистрации недвижимости"
- 1 - Обозначение характерной точки, местоположение которой не изменилось или было уточнено
- 606 - Обозначение ликвидируемой характерной точки
- n1 - Обозначение новой характерной точки
- :47 - Кадастровый номер земельного участка

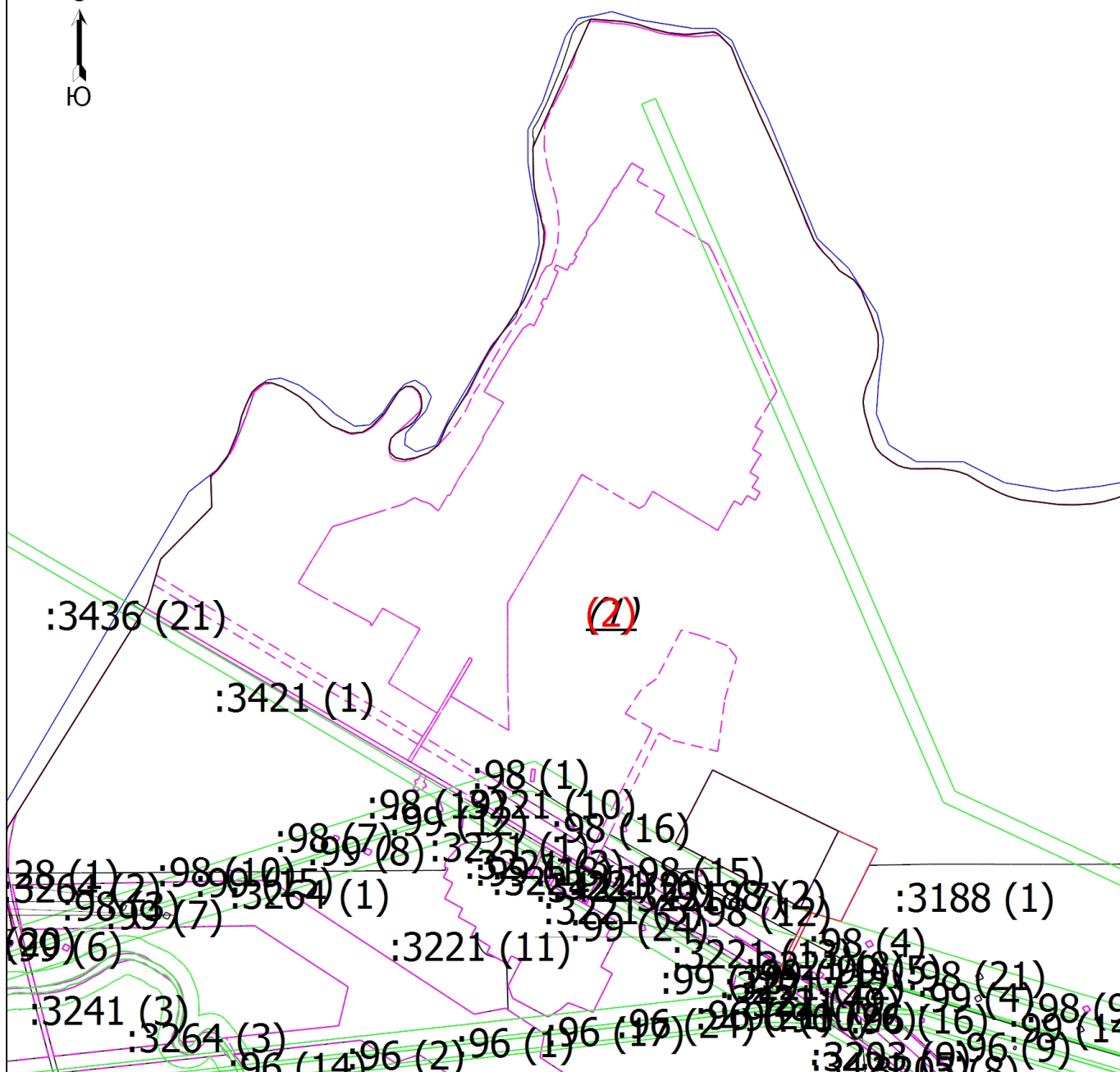
Подпись _____

Дата " ____ " ____ г.

Место для оттиска печати (при наличии) лица, составившего описание местоположения границ объекта

План границ объекта

Выносной лист 1



Масштаб 1:20000

Условные обозначения

- - Часть границы, местоположение которой определено при выполнении кадастровых работ
- - Характерная точка границы земельного участка, сведения ЕГРН о которой соответствуют требованиям, установленным в соответствии с частью 13 статьи 22 Федерального закона от 13 июля 2015 г. N 218-ФЗ "О государственной регистрации недвижимости"
- 1 - Обозначение характерной точки, местоположение которой не изменилось или было уточнено
- 606 - Обозначение ликвидируемой характерной точки
- н1 - Обозначение новой характерной точки
- 48 - Кадастровый номер земельного участка

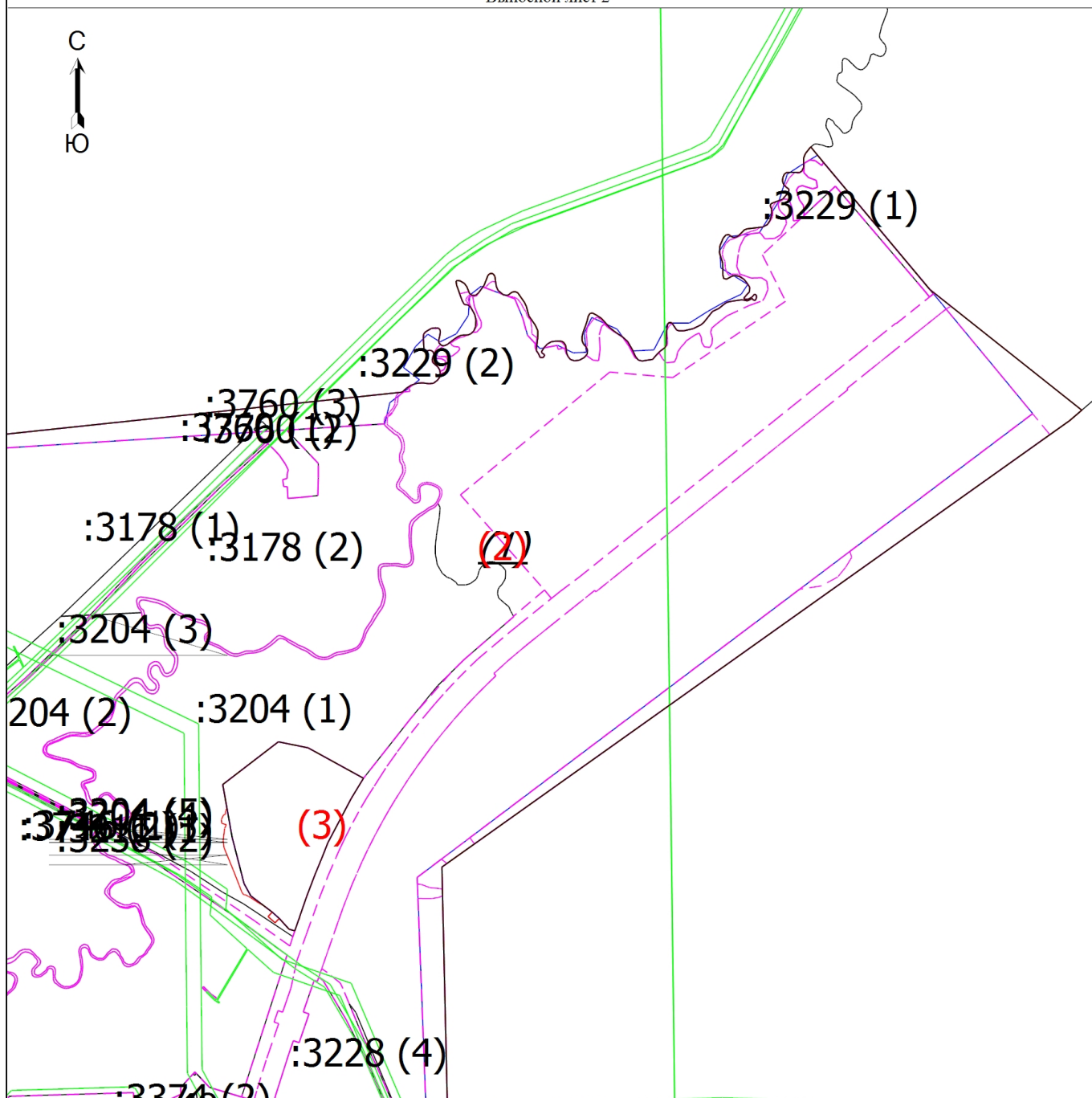
Подпись _____

Дата " ____ " ____ г.

Место для оттиска печати (при наличии) лица, составившего описание местоположения границ объекта

План границ объекта

Выносной лист 2



Масштаб 1:20000

Условные обозначения

- - Часть границы, местоположение которой определено при выполнении кадастровых работ
- - Характерная точка границы земельного участка, сведения ЕГРН о которой соответствуют требованиям, установленным в соответствии с частью 13 статьи 22 Федерального закона от 13 июля 2015 г. N 218-ФЗ "О государственной регистрации недвижимости"
- 1 - Обозначение характерной точки, местоположение которой не изменилось или было уточнено
- 606 - Обозначение ликвидируемой характерной точки
- н1 - Обозначение новой характерной точки
- :47 - Кадастровый номер земельного участка

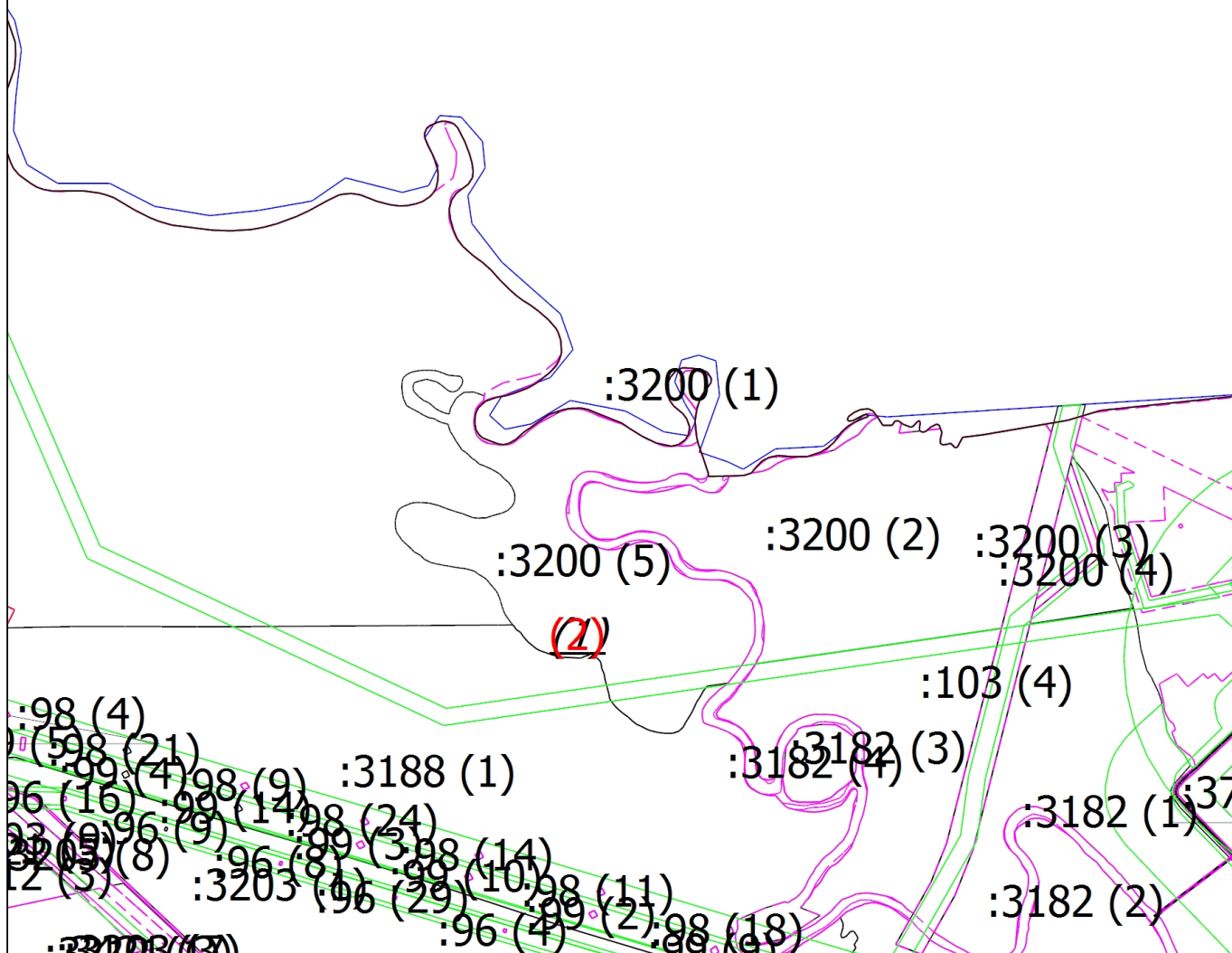
Подпись _____

Дата " ____ " ____ г.

Место для оттиска печати (при наличии) лица, составившего описание местоположения границ объекта

План границ объекта

Выносной лист 3



Масштаб 1:20000

Условные обозначения

- Часть границы, местоположение которой определено при выполнении кадастровых работ
- - Характерная точка границы земельного участка, сведения ЕГРН о которой соответствуют требованиям, установленным в соответствии с частью 13 статьи 22 Федерального закона от 13 июля 2015 г. N 218-ФЗ "О государственной регистрации недвижимости"
- 1 - Обозначение характерной точки, местоположение которой не изменилось или было уточнено
- 606 - Обозначение ликвидируемой характерной точки
- н1 - Обозначение новой характерной точки
- :47 - Кадастровый номер земельного участка

Подпись _____

Дата " ____ " ____ г.

Место для оттиска печати (при наличии) лица, составившего описание местоположения границ объекта

План границ объекта

Выносной лист 4

С
↑
Ю

:3436 (21)
:3421 (1)
:98 (67)
:98 (10)
:98 (15)
:98 (3)
:98 (7)
:98 (20)
:98 (6)
:98 (21)
:3264 (1)
:3241 (3)
:3241 (2)
:3264 (3)
:96 (13)
:96 (18)
:96 (3)
:96 (14)
:28 (1)
:3221 ()
:3241

Масштаб 1:20000

Условные обозначения

- - Часть границы, местоположение которой определено при выполнении кадастровых работ
- - Характерная точка границы земельного участка, сведения ЕГРН о которой соответствуют требованиям, установленным в соответствии с частью 13 статьи 22 Федерального закона от 13 июля 2015 г. N 218-ФЗ "О государственной регистрации недвижимости"
- 1 - Обозначение характерной точки, местоположение которой не изменилось или было уточнено
- 606 - Обозначение ликвидируемой характерной точки
- н1 - Обозначение новой характерной точки
- :47 - Кадастровый номер земельного участка

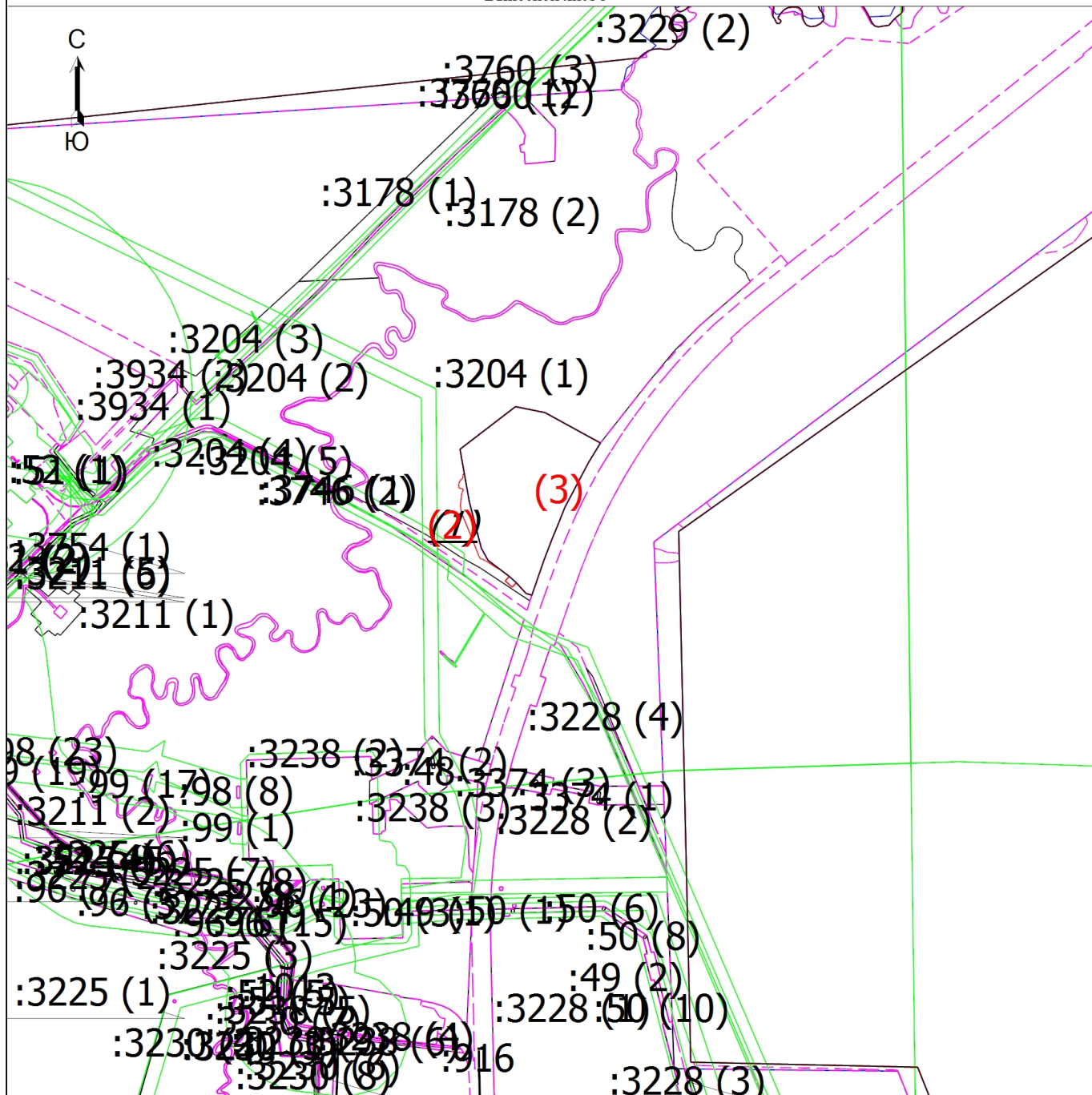
Подпись _____

Дата " ____ " ____ г.

Место для оттиска печати (при наличии) лица, составившего описание местоположения границ объекта

План границ объекта

Выносной лист 5



Масштаб 1:20000

Условные обозначения

- - Часть границы, местоположение которой определено при выполнении кадастровых работ
- - Характерная точка границы земельного участка, сведения ЕГРН о которой соответствуют требованиям, установленным в соответствии с частью 13 статьи 22 Федерального закона от 13 июля 2015 г. N 218-ФЗ "О государственной регистрации недвижимости"
- 1 - Обозначение характерной точки, местоположение которой не изменилось или было уточнено
- 606 - Обозначение ликвидируемой характерной точки
- n1 - Обозначение новой характерной точки
- :47 - Кадастровый номер земельного участка

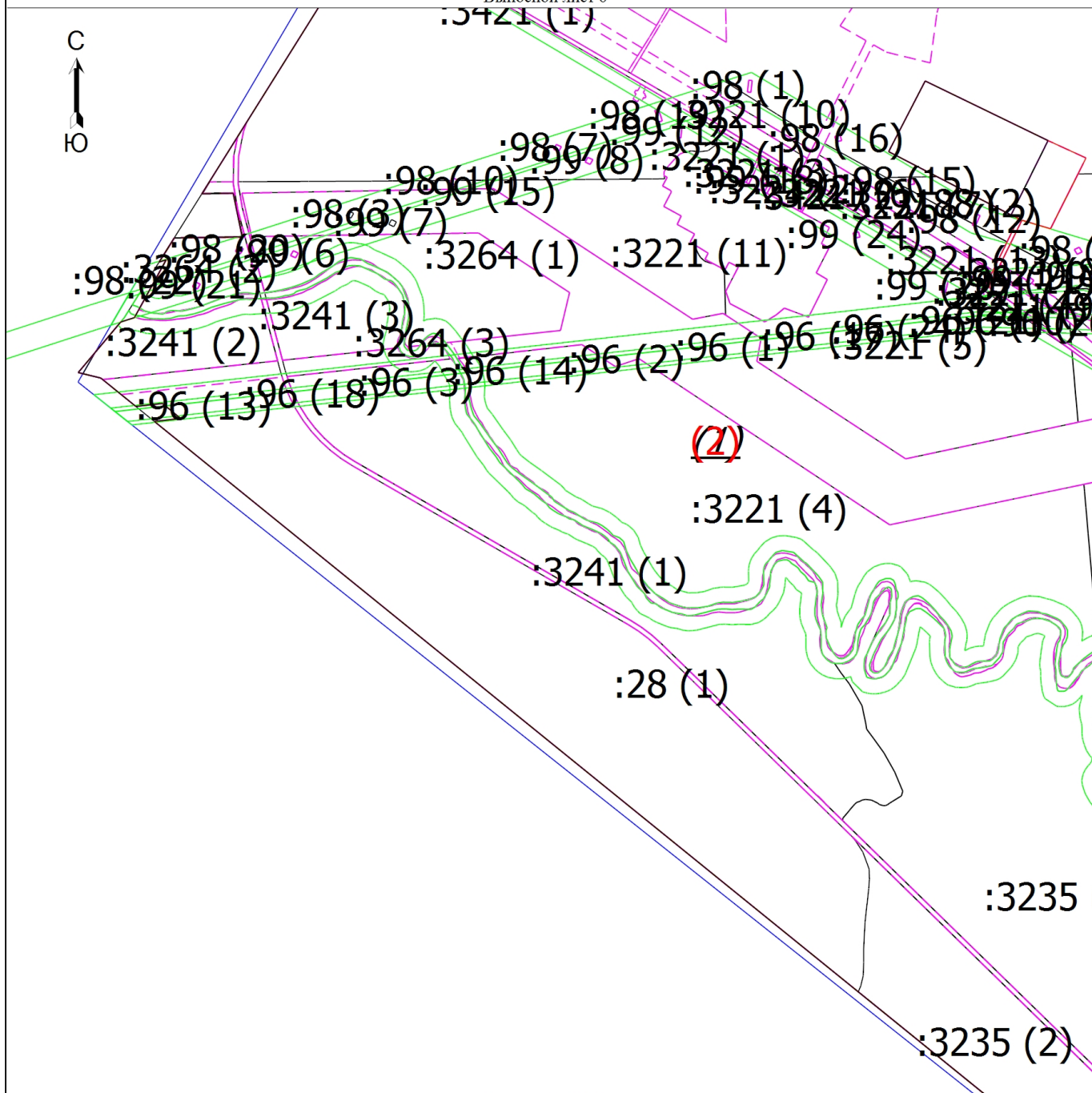
Подпись _____

Дата " ____ " ____ г.

Место для оттиска печати (при наличии) лица, составившего описание местоположения границ объекта

План границ объекта

Выносной лист 6



Масштаб 1:20000

Условные обозначения

- Часть границы, местоположение которой определено при выполнении кадастровых работ
- - Характерная точка границы земельного участка, сведения ЕГРН о которой соответствуют требованиям, установленным в соответствии с частью 13 статьи 22 Федерального закона от 13 июля 2015 г. N 218-ФЗ "О государственной регистрации недвижимости"
- 1 - Обозначение характерной точки, местоположение которой не изменилось или было уточнено
- 606 - Обозначение ликвидируемой характерной точки
- n1 - Обозначение новой характерной точки
- :47 - Кадастровый номер земельного участка

Подпись _____


Дата " ____ " ____ г.

Место для оттиска печати (при наличии) лица, составившего описание местоположения границ объекта

План границ объекта

Выносной лист 7

С
↑
Ю



Масштаб 1:20000

Условные обозначения

- - Часть границы, местоположение которой определено при выполнении кадастровых работ
- - Характерная точка границы земельного участка, сведения ЕГРН о которой соответствуют требованиям, установленным в соответствии с частью 13 статьи 22 Федерального закона от 13 июля 2015 г. N 218-ФЗ "О государственной регистрации недвижимости"
- 1 - Обозначение характерной точки, местоположение которой не изменилось или было уточнено
- 606 - Обозначение ликвидируемой характерной точки
- н1 - Обозначение новой характерной точки
- :47 - Кадастровый номер земельного участка


Подпись _____

Дата " ____ " ____ г.

Место для оттиска печати (при наличии) лица, составившего описание местоположения границ объекта

План границ объекта

Выносной лист 8



Масштаб 1:20000

Условные обозначения

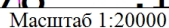
- - Часть границы, местоположение которой определено при выполнении кадастровых работ
- - Характерная точка границы земельного участка, сведения ЕГРН о которой соответствуют требованиям, установленным в соответствии с частью 13 статьи 22 Федерального закона от 13 июля 2015 г. N 218-ФЗ "О государственной регистрации недвижимости"
- 1 - Обозначение характерной точки, местоположение которой не изменилось или было уточнено
- 606 - Обозначение ликвидируемой характерной точки
- n1 - Обозначение новой характерной точки
- :47 - Кадастровый номер земельного участка

Подпись _____

Дата " ____ " ____ г.

Место для оттиска печати (при наличии) лица, составившего описание местоположения границ объекта

Выносной лист 9



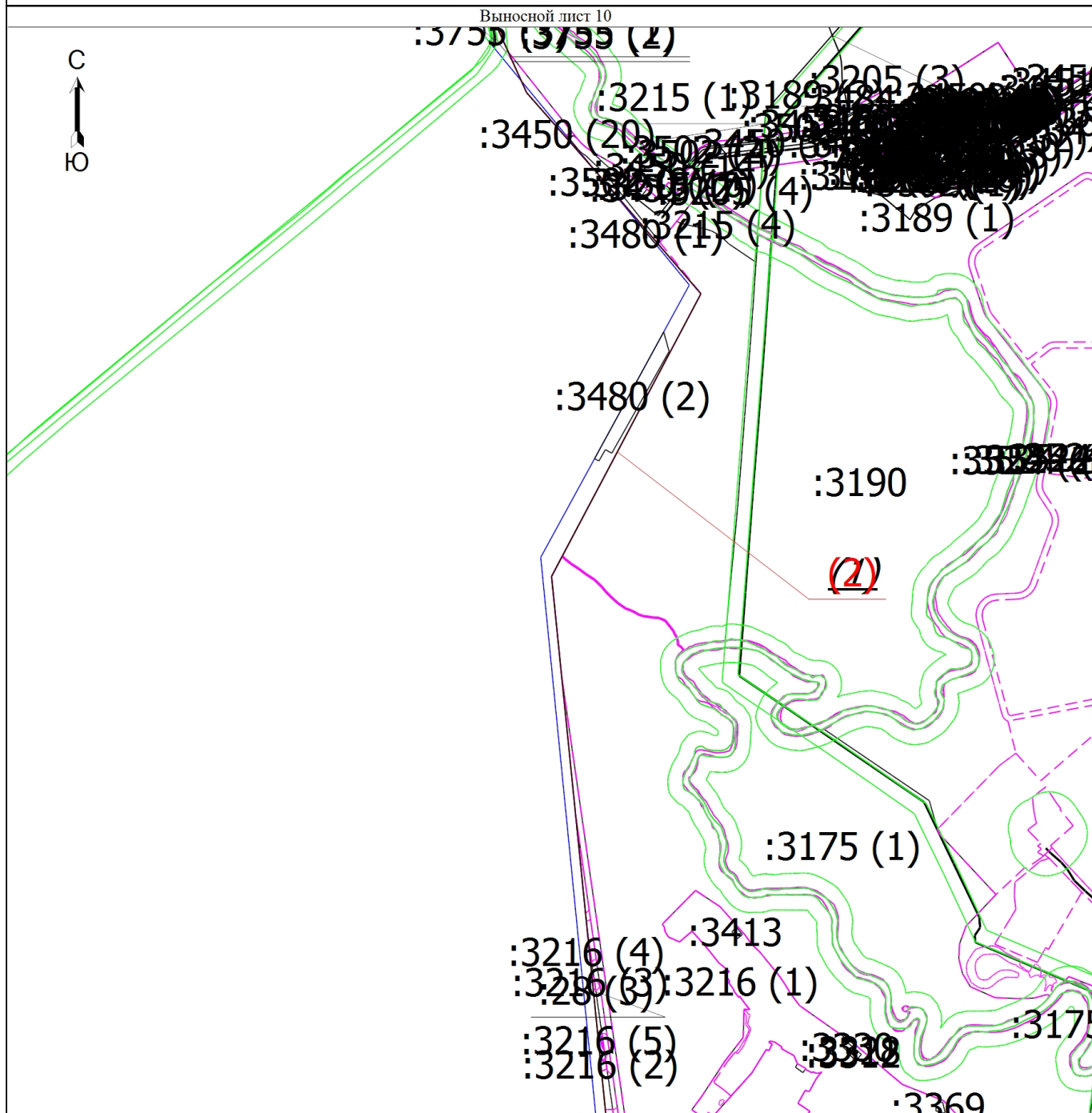
- Часть границы, местоположение которой определено при выполнении кадастровых работ
- - Характерная точка границы земельного участка, сведения ЕГРН о которой соответствуют требованиям, установленным в соответствии с частью 13 статьи 22 Федерального закона от 13 июля 2015 г. N 218-ФЗ "О государственной регистрации недвижимости"
- 1 - Обозначение характерной точки, местоположение которой не изменилось или было уточнено
- 606 - Обозначение ликвидируемой характерной точки
- н1 - Обозначение новой характерной точки
- 47 - Кадастровый номер земельного участка

Дата " " Г.

Место для оттиска печати (при наличии) лица, составившего описание местоположения границ объекта

План границ объекта

Выносной лист 10



Масштаб 1:20000

Условные обозначения

- Часть границы, местоположение которой определено при выполнении кадастровых работ
- - Характерная точка границы земельного участка, сведения ЕГРН о которой соответствуют требованиям, установленным в соответствии с частью 13 статьи 22 Федерального закона от 13 июля 2015 г. N 218-ФЗ "О государственной регистрации недвижимости"
- 1 - Обозначение характерной точки, местоположение которой не изменилось или было уточнено
- 606 - Обозначение ликвидируемой характерной точки
- н1 - Обозначение новой характерной точки
- :47 - Кадастровый номер земельного участка

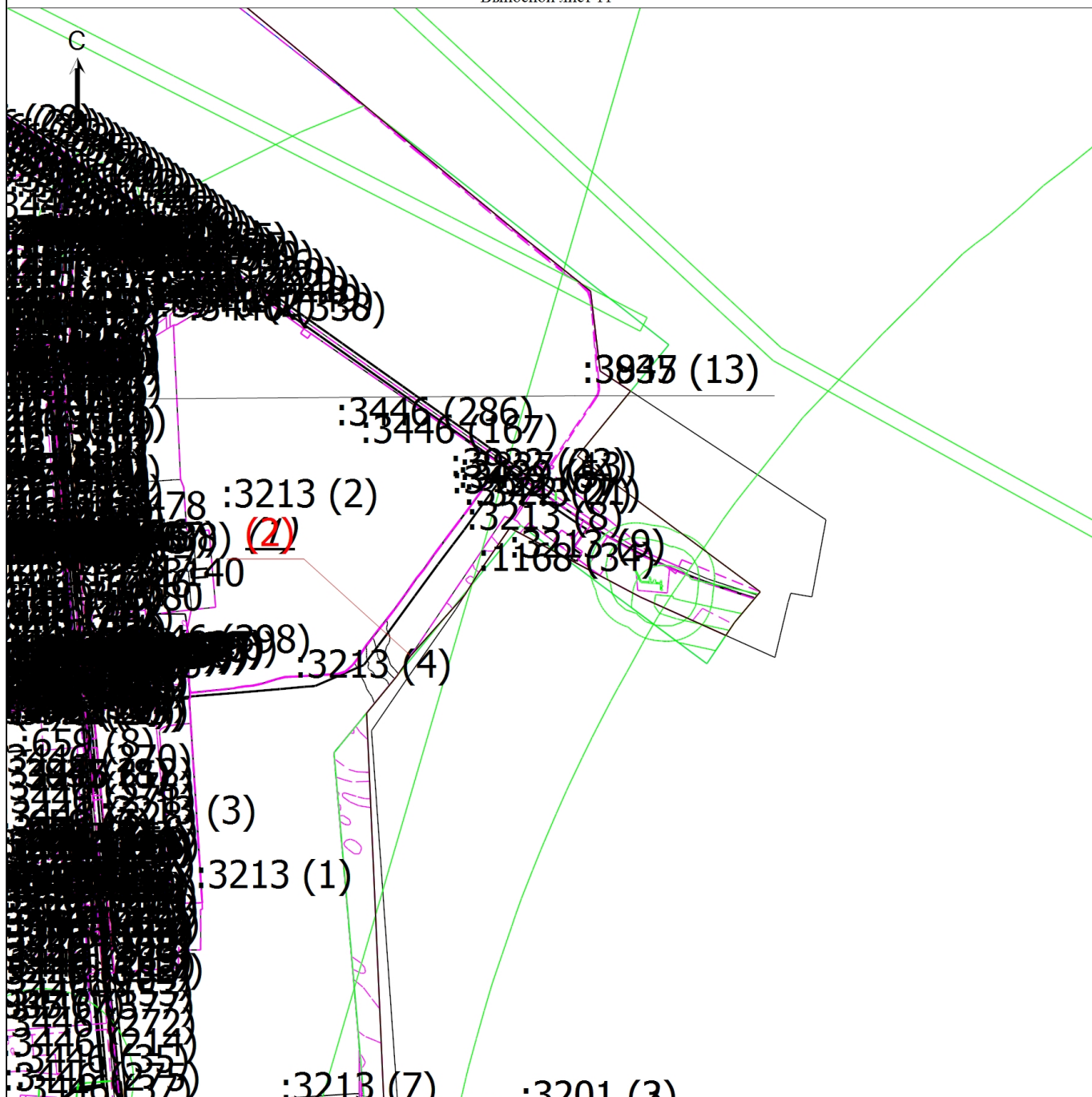
Подпись _____

Дата " ____ " ____ г.

Место для оттиска печати (при наличии) лица, составившего описание местоположения границ объекта

План границ объекта

Выносной лист 11



Масштаб 1:20000

Условные обозначения

- Часть границы, местоположение которой определено при выполнении кадастровых работ
- - Характерная точка границы земельного участка, сведения ЕГРН о которой соответствуют требованиям, установленным в соответствии с частью 13 статьи 22 Федерального закона от 13 июля 2015 г. N 218-ФЗ "О государственной регистрации недвижимости"
- 1 - Обозначение характерной точки, местоположение которой не изменилось или было уточнено
- 606 - Обозначение ликвидируемой характерной точки
- н1 - Обозначение новой характерной точки
- :47 - Кадастровый номер земельного участка


Подпись _____

Дата " ____ " ____ г.

Место для оттиска печати (при наличии) лица, составившего описание местоположения границ объекта

План границ объекта

Выносной лист 12



Масштаб 1:20000

Условные обозначения

- - Часть границы, местоположение которой определено при выполнении кадастровых работ
- - Характерная точка границы земельного участка, сведения ЕГРН о которой соответствуют требованиям, установленным в соответствии с частью 13 статьи 22 Федерального закона от 13 июля 2015 г. N 218-ФЗ "О государственной регистрации недвижимости"
- 1 - Обозначение характерной точки, местоположение которой не изменилось или было уточнено
- 606 - Обозначение ликвидируемой характерной точки
- n1 - Обозначение новой характерной точки
- :47 - Кадастровый номер земельного участка

Подпись _____

Дата " ____ " ____ г.

Место для оттиска печати (при наличии) лица, составившего описание местоположения границ объекта

Выносной лист 13

C
↑
Ю

:3436 (1)
:3436 (2)
:3436 (7)
:3217 (2)
:3349 (2)
:3436 (14)
:3436 (15)
:3436 (24)
:3436 (20)
:28 (3)
:3349 (3)
:28 (4)

Масштаб 1:20000

●

- Характерная точка границы земельного участка, сведения ЕГРН о которой соответствуют требованиям, установленным в соответствии с частью 13 статьи 22 Федерального закона от 13 июля 2015 г. N 218-ФЗ "О государственной регистрации недвижимости"

1

606

H1

:47

- Кадастровый номер земельного участка

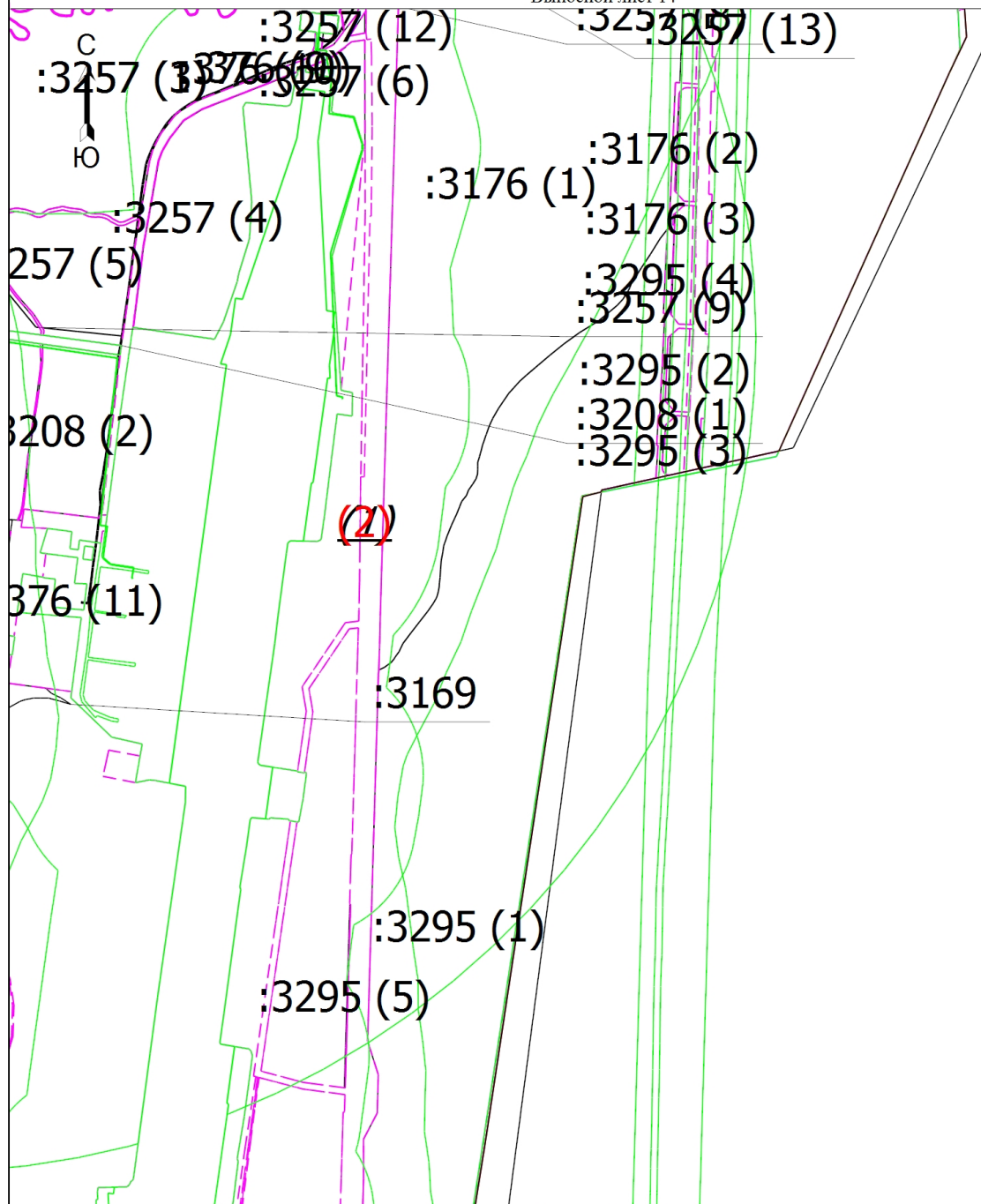
Подпись

Дата " " Г.

Место для оттиска печати (при наличии) лица, составившего описание местоположения границ объекта

План границ объекта

Выносной лист 14



Масштаб 1:20000

Условные обозначения

- - Часть границы, местоположение которой определено при выполнении кадастровых работ
- - Характерная точка границы земельного участка, сведения ЕГРН о которой соответствуют требованиям, установленным в соответствии с частью 13 статьи 22 Федерального закона от 13 июля 2015 г. N 218-ФЗ "О государственной регистрации недвижимости"
- 1 - Обозначение характерной точки, местоположение которой не изменилось или было уточнено
- 606 - Обозначение ликвидируемой характерной точки
- н1 - Обозначение новой характерной точки
- :47 - Кадастровый номер земельного участка

Подпись _____

Дата " ____ " ____ г.

Место для оттиска печати (при наличии) лица, составившего описание местоположения границ объекта

План границ объекта

Выносной лист 15

:33494(2)(2)

С
↑
Ю

:317

:28 (4)

(2)

:3184

:3214

:32

Масштаб 1:20000

Условные обозначения

- - Часть границы, местоположение которой определено при выполнении кадастровых работ
- - Характерная точка границы земельного участка, сведения ЕГРН о которой соответствуют требованиям, установленным в соответствии с частью 13 статьи 22 Федерального закона от 13 июля 2015 г. N 218-ФЗ "О государственной регистрации недвижимости"
- 1 - Обозначение характерной точки, местоположение которой не изменилось или было уточнено
- 606 - Обозначение ликвидируемой характерной точки
- н1 - Обозначение новой характерной точки
- :47 - Кадастровый номер земельного участка

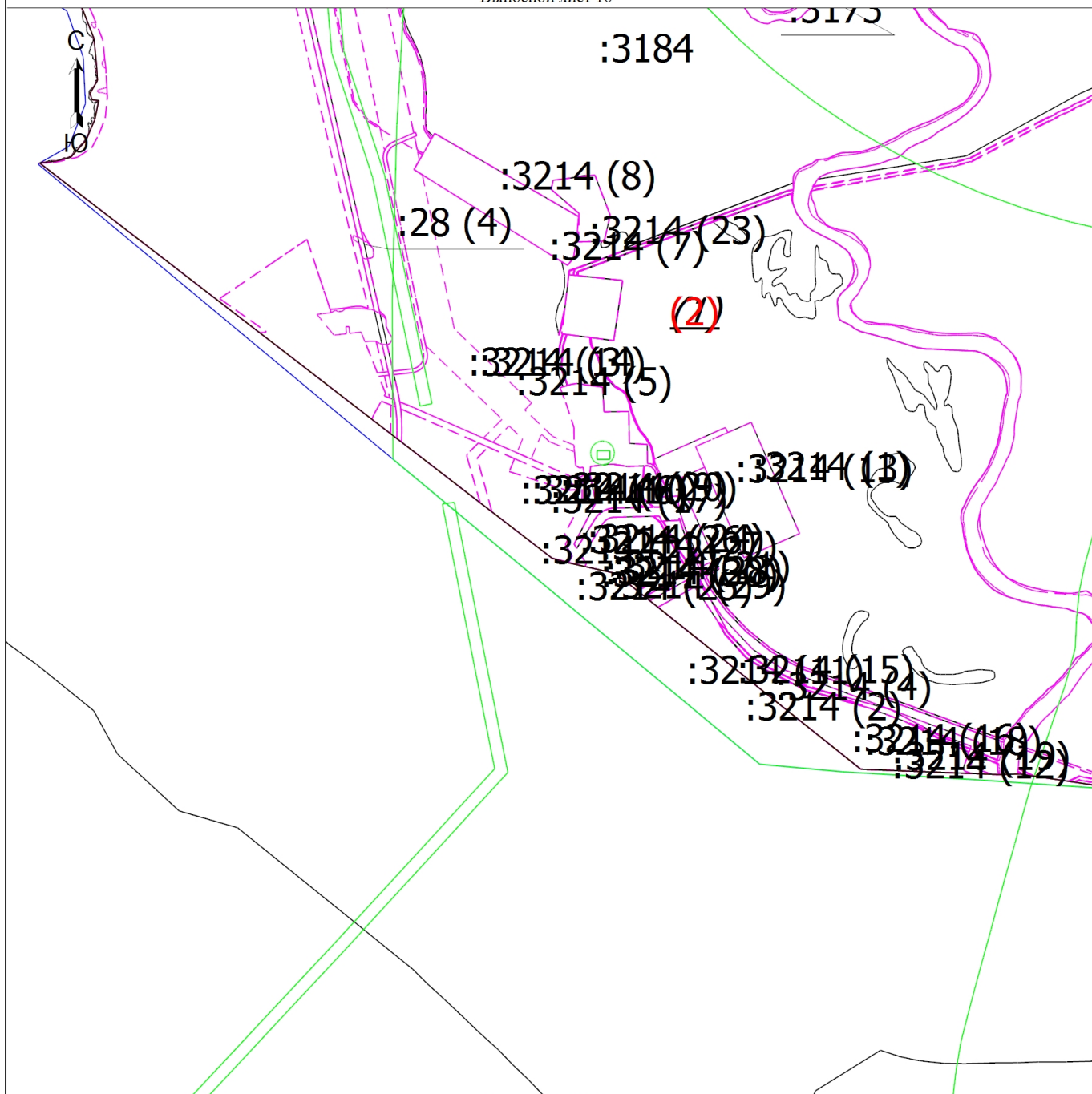
Подпись _____

Дата " ____ " ____ г.

Место для оттиска печати (при наличии) лица, составившего описание местоположения границ объекта

План границ объекта

Выносной лист 16



Масштаб 1:20000

Условные обозначения

- - Часть границы, местоположение которой определено при выполнении кадастровых работ
- - Характерная точка границы земельного участка, сведения ЕГРН о которой соответствуют требованиям, установленным в соответствии с частью 13 статьи 22 Федерального закона от 13 июля 2015 г. N 218-ФЗ "О государственной регистрации недвижимости"
- 1 - Обозначение характерной точки, местоположение которой не изменилось или было уточнено
- 606 - Обозначение ликвидируемой характерной точки
- н1 - Обозначение новой характерной точки
- :47 - Кадастровый номер земельного участка

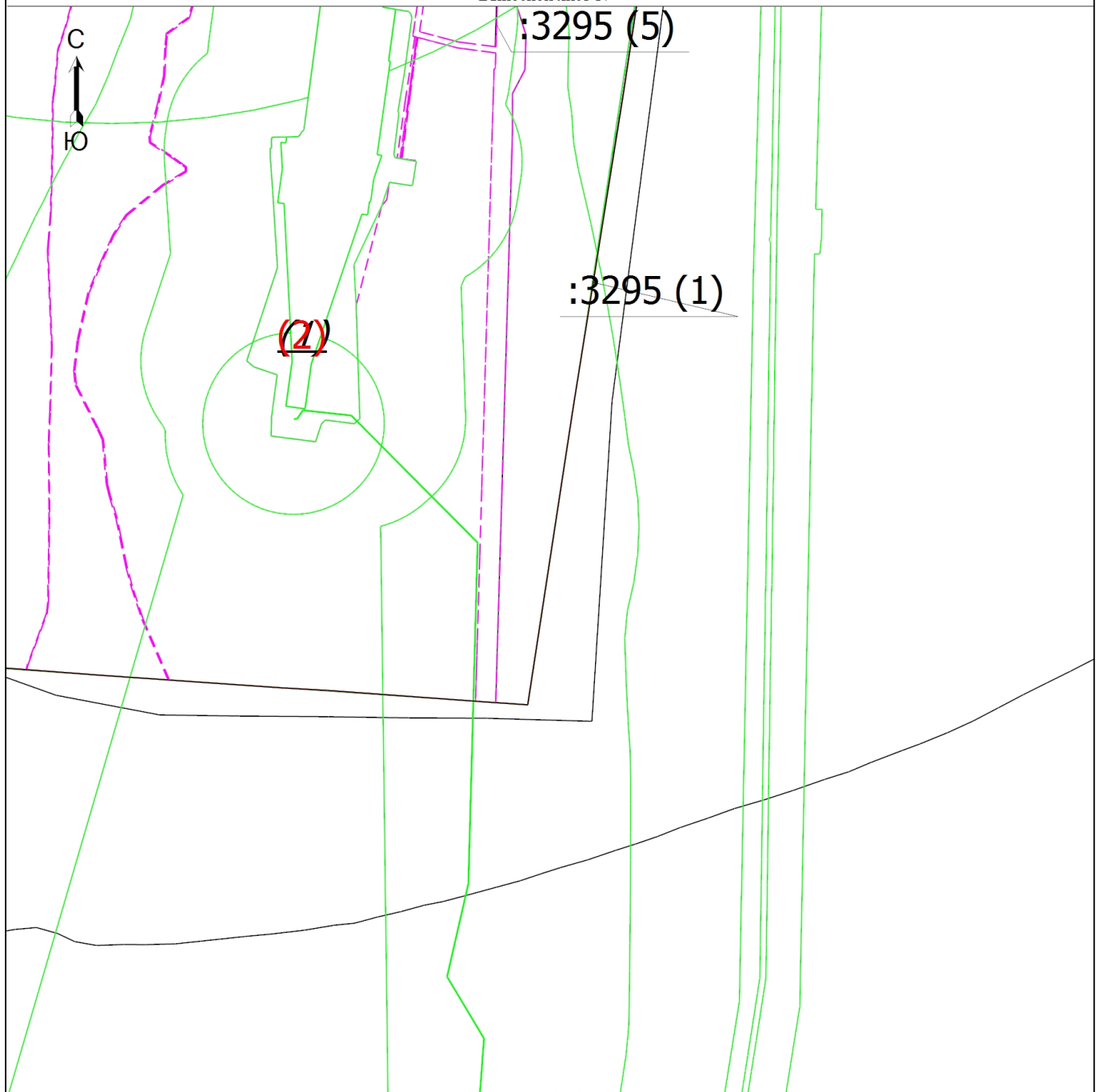
Подпись _____

Дата " ____ " ____ г.

Место для оттиска печати (при наличии) лица, составившего описание местоположения границ объекта

План границ объекта

Выносной лист 17



Масштаб 1:20000

Условные обозначения

- - Часть границы, местоположение которой определено при выполнении кадастровых работ
- - Характерная точка границы земельного участка, сведения ЕГРН о которой соответствуют требованиям, установленным в соответствии с частью 13 статьи 22 Федерального закона от 13 июля 2015 г. N 218-ФЗ "О государственной регистрации недвижимости"
- 1 - Обозначение характерной точки, местоположение которой не изменилось или было уточнено
- 606 - Обозначение ликвидируемой характерной точки
- n1 - Обозначение новой характерной точки
- :47 - Кадастровый номер земельного участка

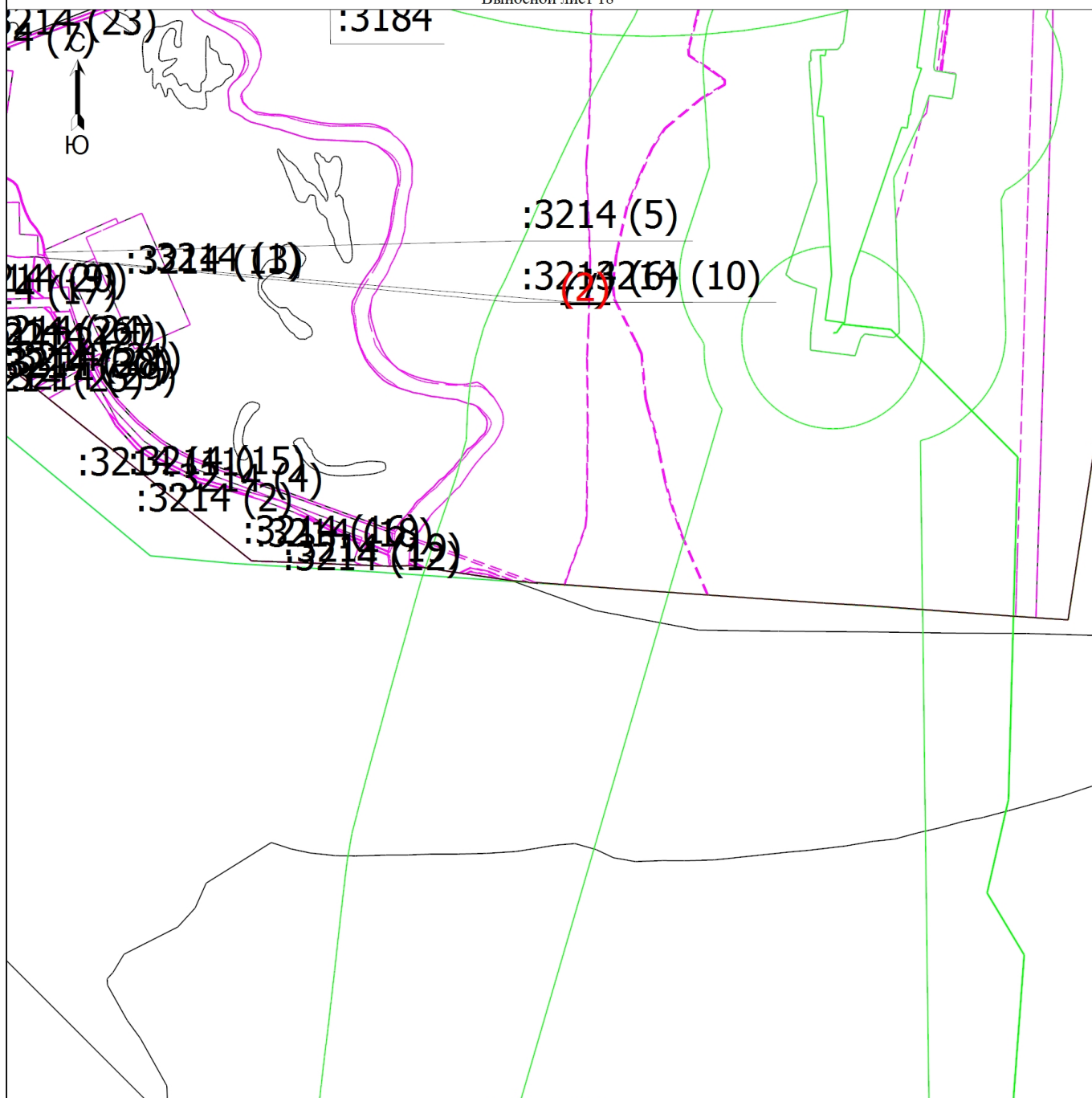
Подпись _____

Дата " ____ " ____ г.

Место для оттиска печати (при наличии) лица, составившего описание местоположения границ объекта

План границ объекта

Выносной лист 18



Масштаб 1:20000

Условные обозначения

- Часть границы, местоположение которой определено при выполнении кадастровых работ
- Характерная точка границы земельного участка, сведения ЕГРН о которой соответствуют требованиям, установленным в соответствии с частью 13 статьи 22 Федерального закона от 13 июля 2015 г. N 218-ФЗ "О государственной регистрации недвижимости"
- 1 - Обозначение характерной точки, местоположение которой не изменилось или было уточнено
- 606 - Обозначение ликвидируемой характерной точки
- n1 - Обозначение новой характерной точки
- :47 - Кадастровый номер земельного участка

Подпись _____

Дата " ____ " ____ г.

Место для оттиска печати (при наличии) лица, составившего описание местоположения границ объекта

ГРАФИЧЕСКОЕ ОПИСАНИЕ
местоположения границ населенных пунктов, территориальных зон, особо
охраняемых природных территорий, зон с особыми условиями использования
территории

Граница населенных пунктов

(наименование объекта, местоположение границ которого описано (далее - объект))

Раздел 1

Сведения об объекте		
№ п/п	Характеристики объекта	Описание характеристик
1	2	3
1	Местоположение объекта	628484, Ханты-Мансийский Автономный округ - Югра АО, Когалым г, Ортъягун п
2	Площадь объекта +/- величина погрешности определения площади (Р+/- Дельта Р)	307764 кв.м ± 120 кв.м
3	Иные характеристики объекта	—

Раздел 2

Сведения о местоположении границ объекта					
1. Система координат <u>МСК-86, зона 3</u>					
2. Сведения о характерных точках границ объекта					
Обозначение характерных точек границ	Координаты, м		Метод определения координат характерной точки	Средняя квадратическая погрешность положения характерной точки (M_t), м	Описание обозначения точки на местности (при наличии)
	X	Y			
1	2	3	4	5	6
Контур 1					
1	1111127.89	3642703.20	Картометрический метод	0.10	—
2	1111145.93	3642634.00	Картометрический метод	0.10	—
3	1111095.12	3642619.88	Картометрический метод	0.10	—
4	1111113.00	3642537.84	Картометрический метод	0.10	—
5	1111090.00	3642532.31	Картометрический метод	0.10	—
6	1111094.27	3642488.84	Картометрический метод	0.10	—
7	1111039.27	3642481.67	Картометрический метод	0.10	—
8	1111044.19	3642464.45	Картометрический метод	0.10	—
9	1110996.49	3642467.95	Картометрический метод	0.10	—
10	1110959.73	3642468.50	Картометрический метод	0.10	—
11	1110936.30	3642465.70	Картометрический метод	0.10	—
12	1110855.72	3642448.10	Картометрический метод	0.10	—
13	1110855.34	3642451.01	Картометрический метод	0.10	—
14	1110581.32	3642384.98	Картометрический метод	0.10	—
15	1110582.46	3642381.55	Картометрический метод	0.10	—
16	1110564.35	3642376.78	Картометрический метод	0.10	—
17	1110563.23	3642381.77	Картометрический метод	0.10	—
18	1110465.19	3642356.77	Картометрический метод	0.10	—
19	1110466.24	3642352.16	Картометрический метод	0.10	—
20	1110462.39	3642351.19	Картометрический метод	0.10	—
21	1110461.20	3642355.91	Картометрический метод	0.10	—
22	1110363.02	3642331.87	Картометрический метод	0.10	—

23	1110269.41	3642308.41	Картометрический метод	0.10	—
24	1110270.79	3642303.12	Картометрический метод	0.10	—
25	1110267.19	3642302.24	Картометрический метод	0.10	—
26	1110265.71	3642307.60	Картометрический метод	0.10	—
27	1110203.45	3642293.42	Картометрический метод	0.10	—
28	1110190.48	3642347.04	Картометрический метод	0.10	—
29	1110214.57	3642393.50	Картометрический метод	0.10	—
30	1110243.41	3642388.32	Картометрический метод	0.10	—
31	1110256.25	3642391.86	Картометрический метод	0.10	—
32	1110267.00	3642340.60	Картометрический метод	0.10	—
33	1110258.76	3642338.89	Картометрический метод	0.10	—
34	1110259.36	3642335.95	Картометрический метод	0.10	—
35	1110270.55	3642338.28	Картометрический метод	0.10	—
36	1110259.80	3642389.74	Картометрический метод	0.10	—
37	1110230.23	3642521.80	Картометрический метод	0.10	—
38	1110287.59	3642541.31	Картометрический метод	0.10	—
39	1110391.67	3642574.11	Картометрический метод	0.10	—
40	1110387.76	3642585.85	Картометрический метод	0.10	—
41	1110427.97	3642597.77	Картометрический метод	0.10	—
42	1110431.58	3642587.10	Картометрический метод	0.10	—
43	1110486.34	3642600.97	Картометрический метод	0.10	—
44	1110543.52	3642613.42	Картометрический метод	0.10	—
45	1110542.17	3642619.90	Картометрический метод	0.10	—
46	1110594.73	3642627.35	Картометрический метод	0.10	—
47	1110641.29	3642634.29	Картометрический метод	0.10	—
48	1110641.75	3642629.97	Картометрический метод	0.10	—
49	1110647.08	3642630.49	Картометрический метод	0.10	—
50	1110646.30	3642635.29	Картометрический метод	0.10	—
51	1110735.31	3642647.58	Картометрический метод	0.10	—
52	1110735.83	3642644.46	Картометрический метод	0.10	—
53	1110740.28	3642644.92	Картометрический метод	0.10	—
54	1110739.77	3642648.27	Картометрический метод	0.10	—

55	1110793.92	3642655.30	Картометрический метод	0.10	—
56	1110795.75	3642642.29	Картометрический метод	0.10	—
57	1110800.18	3642642.86	Картометрический метод	0.10	—
58	1110798.79	3642653.19	Картометрический метод	0.10	—
59	1110973.85	3642679.05	Картометрический метод	0.10	—
60	1111085.19	3642695.97	Картометрический метод	0.10	—
61	1111084.95	3642700.39	Картометрический метод	0.10	—
62	1111086.50	3642700.54	Картометрический метод	0.10	—
63	1111087.14	3642695.66	Картометрический метод	0.10	—
1	1111127.89	3642703.20	Картометрический метод	0.10	—
Контур 2					
64	1110977.93	3642609.11	Картометрический метод	0.10	—
65	1110980.12	3642597.34	Картометрический метод	0.10	—
66	1110937.65	3642587.43	Картометрический метод	0.10	—
67	1110947.54	3642537.12	Картометрический метод	0.10	—
68	1110961.08	3642540.70	Картометрический метод	0.10	—
69	1110965.76	3642518.69	Картометрический метод	0.10	—
70	1110976.09	3642520.59	Картометрический метод	0.10	—
71	1110982.00	3642486.80	Картометрический метод	0.10	—
72	1110876.58	3642466.91	Картометрический метод	0.10	—
73	1110856.20	3642586.69	Картометрический метод	0.10	—
64	1110977.93	3642609.11	Картометрический метод	0.10	—
Контур 3					
74	1110440.34	3642486.85	Картометрический метод	0.10	—
75	1110453.96	3642445.04	Картометрический метод	0.10	—
76	1110478.83	3642451.30	Картометрический метод	0.10	—
77	1110481.52	3642441.52	Картометрический метод	0.10	—
78	1110470.71	3642438.56	Картометрический метод	0.10	—
79	1110472.21	3642430.64	Картометрический метод	0.10	—
80	1110474.22	3642425.15	Картометрический метод	0.10	—
81	1110477.46	3642413.40	Картометрический метод	0.10	—
82	1110470.22	3642406.23	Картометрический метод	0.10	—
83	1110446.68	3642399.76	Картометрический метод	0.10	—

84	1110442.97	3642400.89	Картометрический метод	0.10	—
85	1110435.03	3642405.83	Картометрический метод	0.10	—
86	1110430.80	3642422.57	Картометрический метод	0.10	—
87	1110430.52	3642433.20	Картометрический метод	0.10	—
88	1110436.75	3642436.93	Картометрический метод	0.10	—
89	1110420.23	3642431.23	Картометрический метод	0.10	—
90	1110414.62	3642429.99	Картометрический метод	0.10	—
91	1110407.05	3642430.93	Картометрический метод	0.10	—
92	1110403.89	3642432.42	Картометрический метод	0.10	—
93	1110401.43	3642436.61	Картометрический метод	0.10	—
94	1110401.19	3642442.37	Картометрический метод	0.10	—
95	1110403.39	3642445.14	Картометрический метод	0.10	—
96	1110415.69	3642450.33	Картометрический метод	0.10	—
97	1110422.33	3642453.19	Картометрический метод	0.10	—
98	1110413.65	3642476.95	Картометрический метод	0.10	—
74	1110440.34	3642486.85	Картометрический метод	0.10	—
Контур 4					
99	1110572.40	3642567.59	Картометрический метод	0.10	—
100	1110573.75	3642556.72	Картометрический метод	0.10	—
101	1110594.26	3642561.39	Картометрический метод	0.10	—
102	1110596.68	3642549.40	Картометрический метод	0.10	—
103	1110576.59	3642545.63	Картометрический метод	0.10	—
104	1110576.88	3642543.10	Картометрический метод	0.10	—
105	1110567.23	3642540.77	Картометрический метод	0.10	—
106	1110563.62	3642541.94	Картометрический метод	0.10	—
107	1110560.64	3642544.24	Картометрический метод	0.10	—
108	1110558.04	3642554.37	Картометрический метод	0.10	—
109	1110561.86	3642556.96	Картометрический метод	0.10	—
110	1110559.85	3642565.25	Картометрический метод	0.10	—
99	1110572.40	3642567.59	Картометрический метод	0.10	—
Контур 5					
111	1110422.62	3642591.63	Картометрический метод	0.10	—
112	1110430.03	3642567.52	Картометрический метод	0.10	—

113	1110408.30	3642560.54	Картометрический метод	0.10	—
114	1110401.00	3642584.91	Картометрический метод	0.10	—
111	1110422.62	3642591.63	Картометрический метод	0.10	—
Контур 6					
115	1112134.30	3643513.65	Картометрический метод	0.10	—
116	1112159.95	3643464.56	Картометрический метод	0.10	—
117	1112165.64	3643453.60	Картометрический метод	0.10	—
118	1112174.58	3643436.51	Картометрический метод	0.10	—
119	1112179.22	3643437.88	Картометрический метод	0.10	—
120	1112179.80	3643435.97	Картометрический метод	0.10	—
121	1112175.54	3643434.70	Картометрический метод	0.10	—
122	1112178.89	3643428.27	Картометрический метод	0.10	—
123	1112141.04	3643419.30	Картометрический метод	0.10	—
124	1112144.18	3643405.24	Картометрический метод	0.10	—
125	1112139.55	3643404.22	Картометрический метод	0.10	—
126	1112138.58	3643408.55	Картометрический метод	0.10	—
127	1112132.51	3643407.32	Картометрический метод	0.10	—
128	1112130.60	3643416.84	Картометрический метод	0.10	—
129	1111965.33	3643377.64	Картометрический метод	0.10	—
130	1111959.81	3643403.14	Картометрический метод	0.10	—
131	1111958.53	3643409.01	Картометрический метод	0.10	—
132	1111950.16	3643447.58	Картометрический метод	0.10	—
133	1111717.15	3643367.45	Картометрический метод	0.10	—
134	1111717.65	3643365.24	Картометрический метод	0.10	—
135	1111864.23	3643397.65	Картометрический метод	0.10	—
136	1111866.12	3643388.88	Картометрический метод	0.10	—
137	1111867.35	3643383.01	Картометрический метод	0.10	—
138	1111873.85	3643352.48	Картометрический метод	0.10	—
139	1111879.39	3643327.23	Картометрический метод	0.10	—
140	1111887.48	3643328.98	Картометрический метод	0.10	—
141	1111888.47	3643324.62	Картометрический метод	0.10	—
142	1111880.28	3643322.59	Картометрический метод	0.10	—

143	1111884.88	3643301.39	Картометрический метод	0.10	—
144	1111646.78	3643248.38	Картометрический метод	0.10	—
145	1111642.88	3643265.26	Картометрический метод	0.10	—
146	1111625.27	3643260.48	Картометрический метод	0.10	—
147	1111624.38	3643265.92	Картометрический метод	0.10	—
148	1111641.85	3643269.85	Картометрический метод	0.10	—
149	1111628.15	3643330.94	Картометрический метод	0.10	—
150	1111626.83	3643336.80	Картометрический метод	0.10	—
151	1111624.64	3643346.58	Картометрический метод	0.10	—
152	1111571.09	3643334.67	Картометрический метод	0.10	—
153	1111573.32	3643325.15	Картометрический метод	0.10	—
154	1111574.70	3643319.30	Картометрический метод	0.10	—
155	1111585.80	3643271.91	Картометрический метод	0.10	—
156	1111586.26	3643263.58	Картометрический метод	0.10	—
157	1111586.38	3643261.39	Картометрический метод	0.10	—
158	1111586.57	3643259.28	Картометрический метод	0.10	—
159	1111587.80	3643237.69	Картометрический метод	0.10	—
160	1111591.44	3643168.76	Картометрический метод	0.10	—
161	1111648.09	3642922.68	Картометрический метод	0.10	—
162	1111672.54	3642813.85	Картометрический метод	0.10	—
163	1111678.33	3642768.72	Картометрический метод	0.10	—
164	1111678.71	3642765.74	Картометрический метод	0.10	—
165	1111674.31	3642668.31	Картометрический метод	0.10	—
166	1111675.19	3642621.74	Картометрический метод	0.10	—
167	1111682.88	3642606.95	Картометрический метод	0.10	—
168	1111710.67	3642594.38	Картометрический метод	0.10	—
169	1111779.61	3642602.21	Картометрический метод	0.10	—
170	1111789.53	3642603.28	Картометрический метод	0.10	—
171	1111796.18	3642603.90	Картометрический метод	0.10	—
172	1111795.12	3642597.73	Картометрический метод	0.10	—
173	1111790.73	3642597.15	Картометрический метод	0.10	—
174	1111781.24	3642596.19	Картометрический метод	0.10	—

175	1111709.84	3642589.25	Картометрический метод	0.10	—
176	1111679.24	3642603.11	Картометрический метод	0.10	—
177	1111670.20	3642620.47	Картометрический метод	0.10	—
178	1111669.30	3642668.39	Картометрический метод	0.10	—
179	1111673.74	3642765.19	Картометрический метод	0.10	—
180	1111673.36	3642768.16	Картометрический метод	0.10	—
181	1111667.58	3642812.99	Картометрический метод	0.10	—
182	1111643.23	3642921.54	Картометрический метод	0.10	—
183	1111586.46	3643168.06	Картометрический метод	0.10	—
184	1111582.25	3643240.99	Картометрический метод	0.10	—
185	1111581.35	3643258.11	Картометрический метод	0.10	—
186	1111580.84	3643271.20	Картометрический метод	0.10	—
187	1111569.82	3643318.23	Картометрический метод	0.10	—
188	1111567.07	3643329.94	Картометрический метод	0.10	—
189	1111565.08	3643338.46	Картометрический метод	0.10	—
190	1111716.16	3643371.67	Картометрический метод	0.10	—
191	1111949.06	3643452.58	Картометрический метод	0.10	—
192	1111943.55	3643477.99	Картометрический метод	0.10	—
193	1112046.16	3643501.00	Картометрический метод	0.10	—
194	1112044.76	3643507.57	Картометрический метод	0.10	—
195	1112060.03	3643510.89	Картометрический метод	0.10	—
196	1112061.38	3643504.44	Картометрический метод	0.10	—
115	1112134.30	3643513.65	Картометрический метод	0.10	—
Контур 7					
197	1111107.03	3642783.25	Картометрический метод	0.10	—
198	1111127.18	3642705.91	Картометрический метод	0.10	—
199	1111089.70	3642699.20	Картометрический метод	0.10	—
200	1111089.07	3642703.81	Картометрический метод	0.10	—
201	1111081.79	3642703.10	Картометрический метод	0.10	—
202	1111082.04	3642698.55	Картометрический метод	0.10	—
203	1110973.41	3642682.02	Картометрический метод	0.10	—
204	1110796.85	3642655.97	Картометрический метод	0.10	—

205	1110796.48	3642658.67	Картометрический метод	0.10	—
206	1110736.36	3642650.74	Картометрический метод	0.10	—
207	1110642.90	3642637.57	Картометрический метод	0.10	—
208	1110594.28	3642630.33	Картометрический метод	0.10	—
209	1110538.56	3642622.41	Картометрический метод	0.10	—
210	1110540.01	3642615.55	Картометрический метод	0.10	—
211	1110485.67	3642603.91	Картометрический метод	0.10	—
212	1110433.55	3642590.70	Картометрический метод	0.10	—
213	1110429.90	3642601.45	Картометрический метод	0.10	—
214	1110531.50	3642633.58	Картометрический метод	0.10	—
215	1110533.87	3642621.54	Картометрический метод	0.10	—
216	1110538.57	3642622.42	Картометрический метод	0.10	—
217	1110590.93	3642631.75	Картометрический метод	0.10	—
218	1110590.85	3642632.17	Картометрический метод	0.10	—
219	1110728.17	3642653.30	Картометрический метод	0.10	—
220	1110831.35	3642668.41	Картометрический метод	0.10	—
221	1110830.67	3642679.08	Картометрический метод	0.10	—
222	1110845.94	3642681.07	Картометрический метод	0.10	—
223	1110844.48	3642696.34	Картометрический метод	0.10	—
224	1110909.73	3642707.65	Картометрический метод	0.10	—
225	1110907.80	3642731.09	Картометрический метод	0.10	—
226	1110967.56	3642747.42	Картометрический метод	0.10	—
227	1110965.02	3642757.65	Картометрический метод	0.10	—
197	1111107.03	3642783.25	Картометрический метод	0.10	—
Контур 8					
228	1112279.39	3643612.24	Картометрический метод	0.10	—
229	1112293.83	3643558.69	Картометрический метод	0.10	—
230	1112149.35	3643527.58	Картометрический метод	0.10	—
231	1112141.70	3643568.12	Картометрический метод	0.10	—
232	1112209.63	3643584.36	Картометрический метод	0.10	—
233	1112241.24	3643602.87	Картометрический метод	0.10	—
228	1112279.39	3643612.24	Картометрический метод	0.10	—
Контур 9					

234	1111510.21	3642432.40	Картометрический метод	0.10	—
235	1111521.60	3642373.48	Картометрический метод	0.10	—
236	1111462.68	3642362.07	Картометрический метод	0.10	—
237	1111451.29	3642421.00	Картометрический метод	0.10	—
234	1111510.21	3642432.40	Картометрический метод	0.10	—
Контур 10					
238	1111279.37	3642407.31	Картометрический метод	0.10	—
239	1111280.36	3642401.04	Картометрический метод	0.10	—
240	1111283.63	3642380.88	Картометрический метод	0.10	—
241	1111288.81	3642349.04	Картометрический метод	0.10	—
242	1111288.98	3642348.07	Картометрический метод	0.10	—
243	1111229.73	3642338.46	Картометрический метод	0.10	—
244	1111229.06	3642342.62	Картометрический метод	0.10	—
245	1111223.19	3642378.71	Картометрический метод	0.10	—
246	1111220.13	3642397.70	Картометрический метод	0.10	—
247	1111239.16	3642400.77	Картометрический метод	0.10	—
238	1111279.37	3642407.31	Картометрический метод	0.10	—
Контур 11					
248	1111278.27	3642406.50	Картометрический метод	0.10	—
249	1111278.32	3642400.51	Картометрический метод	0.10	—
250	1111276.32	3642400.49	Картометрический метод	0.10	—
251	1111276.27	3642406.49	Картометрический метод	0.10	—
248	1111278.27	3642406.50	Картометрический метод	0.10	—
Контур 12					
252	1111663.21	3642591.32	Картометрический метод	0.10	—
253	1111665.68	3642543.60	Картометрический метод	0.10	—
254	1111637.15	3642537.04	Картометрический метод	0.10	—
255	1111637.86	3642529.70	Картометрический метод	0.10	—
256	1111634.84	3642528.86	Картометрический метод	0.10	—
257	1111633.30	3642536.32	Картометрический метод	0.10	—
258	1111609.77	3642530.52	Картометрический метод	0.10	—
259	1111606.59	3642584.53	Картометрический метод	0.10	—
252	1111663.21	3642591.32	Картометрический метод	0.10	—
Контур 13					

260	1110950.13	3642460.87	Картометрический метод	0.10	—
261	1111004.79	3642459.42	Картометрический метод	0.10	—
262	1111005.94	3642454.31	Картометрический метод	0.10	—
263	1110997.74	3642437.83	Картометрический метод	0.10	—
264	1110972.49	3642432.90	Картометрический метод	0.10	—
265	1110954.00	3642435.67	Картометрический метод	0.10	—
266	1110943.77	3642450.91	Картометрический метод	0.10	—
267	1110942.68	3642455.50	Картометрический метод	0.10	—
268	1110941.72	3642459.51	Картометрический метод	0.10	—
260	1110950.13	3642460.87	Картометрический метод	0.10	—
Контур 14					
269	1110566.93	3642370.51	Картометрический метод	0.10	—
270	1110569.43	3642364.22	Картометрический метод	0.10	—
271	1110572.50	3642356.53	Картометрический метод	0.10	—
272	1110570.44	3642349.12	Картометрический метод	0.10	—
273	1110560.93	3642346.19	Картометрический метод	0.10	—
274	1110558.75	3642346.82	Картометрический метод	0.10	—
275	1110550.64	3642344.88	Картометрический метод	0.10	—
276	1110550.30	3642359.57	Картометрический метод	0.10	—
277	1110550.14	3642366.39	Картометрический метод	0.10	—
269	1110566.93	3642370.51	Картометрический метод	0.10	—
Контур 15					
278	1110209.76	3642276.65	Картометрический метод	0.10	—
279	1110209.92	3642275.76	Картометрический метод	0.10	—
280	1110210.69	3642271.73	Картометрический метод	0.10	—
281	1110214.98	3642272.12	Картометрический метод	0.10	—
282	1110216.72	3642263.78	Картометрический метод	0.10	—
283	1110212.29	3642262.84	Картометрический метод	0.10	—
284	1110216.86	3642233.15	Картометрический метод	0.10	—
285	1110218.38	3642223.26	Картометрический метод	0.10	—
286	1110221.47	3642203.46	Картометрический метод	0.10	—
287	1110218.28	3642202.91	Картометрический метод	0.10	—
288	1110215.30	3642222.56	Картометрический метод	0.10	—

289	1110213.81	3642232.49	Картометрический метод	0.10	—
290	1110208.89	3642265.17	Картометрический метод	0.10	—
291	1110213.18	3642266.09	Картометрический метод	0.10	—
292	1110212.59	3642268.90	Картометрический метод	0.10	—
293	1110208.12	3642268.47	Картометрический метод	0.10	—
294	1110207.32	3642275.14	Картометрический метод	0.10	—
295	1110207.21	3642276.17	Картометрический метод	0.10	—
278	1110209.76	3642276.65	Картометрический метод	0.10	—
Контур 16					
296	1109767.97	3642206.00	Картометрический метод	0.10	—
297	1109768.24	3642204.00	Картометрический метод	0.10	—
298	1109768.86	3642199.28	Картометрический метод	0.10	—
299	1109769.13	3642197.30	Картометрический метод	0.10	—
300	1109764.44	3642194.57	Картометрический метод	0.10	—
301	1109757.53	3642194.28	Картометрический метод	0.10	—
302	1109757.03	3642202.25	Картометрический метод	0.10	—
303	1109763.88	3642202.88	Картометрический метод	0.10	—
296	1109767.97	3642206.00	Картометрический метод	0.10	—
Контур 17					
304	1110531.44	3642347.05	Картометрический метод	0.10	—
305	1110532.81	3642342.30	Картометрический метод	0.10	—
306	1110538.21	3642342.71	Картометрический метод	0.10	—
307	1110538.36	3642340.71	Картометрический метод	0.10	—
308	1110531.33	3642340.19	Картометрический метод	0.10	—
309	1110529.51	3642346.50	Картометрический метод	0.10	—
304	1110531.44	3642347.05	Картометрический метод	0.10	—
Контур 18					
310	1110877.33	3642437.40	Картометрический метод	0.10	—
311	1110879.33	3642437.31	Картометрический метод	0.10	—
312	1110879.24	3642435.33	Картометрический метод	0.10	—
313	1110877.24	3642435.42	Картометрический метод	0.10	—
310	1110877.33	3642437.40	Картометрический метод	0.10	—
3. Сведения о характерных точках части (частей) границы объекта					
—	—	—	—	—	—

