



## ПОСТАНОВЛЕНИЕ АДМИНИСТРАЦИИ ГОРОДА КОГАЛЫМА Ханты-Мансийского автономного округа - Югры

от 18.12.2024

№ 2465

Об установлении публичного сервитута  
для строительства и эксплуатации  
объекта электросетевого хозяйства  
«ТП №2-2 мощностью 1,26 МВА  
в г. Когалым»

В соответствии со статьей 39.37 Земельного кодекса Российской Федерации, рассмотрев ходатайство АО «ЮРЭСК» от 08.11.2024 №1-Вх-МунУсл-орг-649 об установлении публичного сервитута для строительства и эксплуатации объекта электросетевого хозяйства «ТП №2-2 мощностью 1,26 МВА в г. Когалым»:

1. Установить публичный сервитут сроком на 20 лет в целях, предусмотренных пунктом 1 статьи 39.37 Земельного кодекса Российской Федерации, для строительства и эксплуатации объекта электросетевого хозяйства «ТП №2-2 мощностью 1,26 МВА в г. Когалым» в отношении неразграниченных земель в кадастровом квартале 86:17:0010101 согласно приложению к настоящему постановлению.

2. Отделу архитектуры и градостроительства Администрации города Когалыма (О.В. Краева) направить в орган регистрации прав документы (содержащиеся в них сведения) для внесения сведений об установлении публичного сервитута в Единый государственный реестр недвижимости в порядке, установленном законодательством Российской Федерации.

3. Опубликовать настоящее постановление и приложение к нему в сетевом издании «Когалымский вестник»: KOGVESTI.RU, ЭЛ №ФС 77 – 85332 от 15.05.2023 и разместить на официальном сайте органов местного самоуправления города Когалыма в информационно-телекоммуникационной сети Интернет ([www.admkogalym.ru](http://www.admkogalym.ru)).

4. Контроль за выполнением постановления возложить на заместителя главы города Когалыма А.М. Качанова.

Исполняющий обязанности  
главы города Когалыма



**ДОКУМЕНТ ПОДПИСАН  
ЭЛЕКТРОННОЙ ПОДПИСЬЮ**

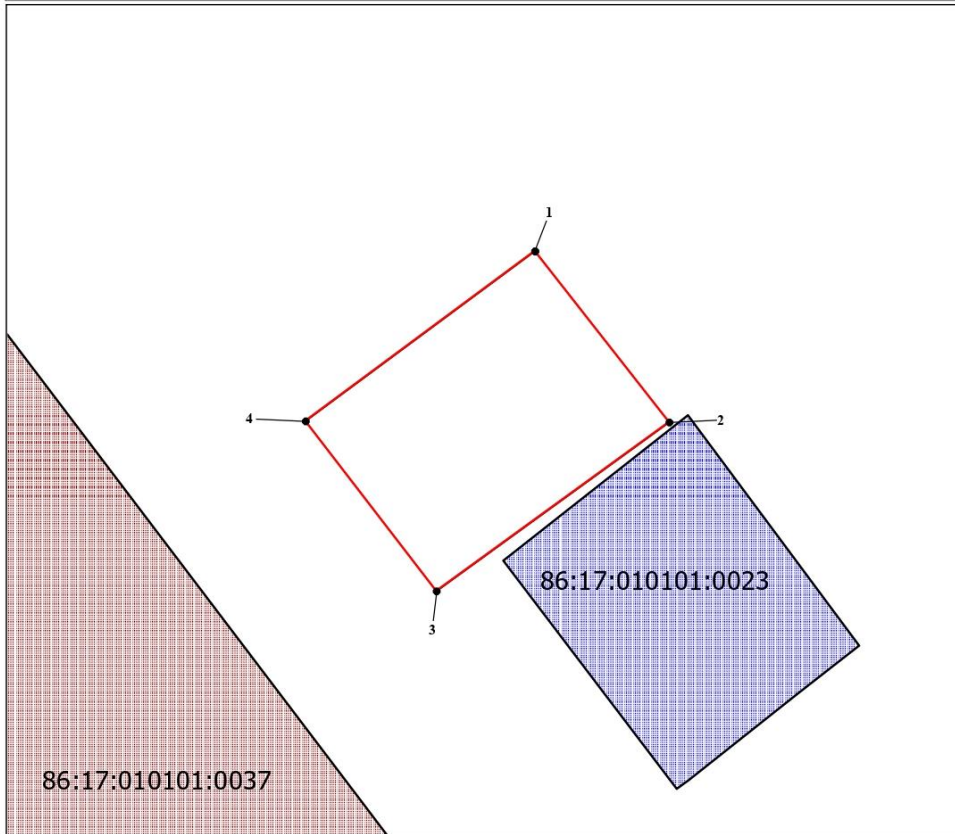
Р.Я.Ярема

Сертификат  
00F7A71A7A1F35C63679E0059D951A1C25  
Владелец Ярема Роман Ярославович  
Действителен с 19.07.2024 по 12.10.2025

Приложение  
к постановлению Администрации  
города Когалыма  
от 18.12.2024 № 2465




<b>ОПИСАНИЕ ГРАНИЦ ПУБЛИЧНОГО СЕРВИТУТА</b>				Лист <b>1</b>
<b>«ТП № 2-2 мощностью 1,26 МВА в г. Когалым»</b>				
(наименование объекта землеустройства)				
<b>Сведения о местоположении границ объекта землеустройства</b>				
<b>1. Система координат МСК 86 зона 3</b>				
<b>2. Сведения о характерных точках границ объекта землеустройства</b>				
Обозначение характерных точек границы	Координаты, м		Метод определения координат и средняя квадратическая погрешность положения характерной точки (Мт), м	Описание закрепления точки
	X	Y		
1	2	3	4	5
1	1097406.12	3626746	0.01	Закрепление отсутствует
2	1097399.64	3626751.12	0.01	Закрепление отсутствует
3	1097393.24	3626742.3	0.01	Закрепление отсутствует
4	1097399.7	3626737.3	0.01	Закрепление отсутствует
1	1097406.12	3626746	0.01	Закрепление отсутствует
<b>3. Сведения о характерных точках части (частей) границы объекта землеустройства</b>				
—	—	—	—	—
<b>4. Сведения о частях границ объекта землеустройства, совпадающих с местоположением внешних границ природных объектов и (или) объектов искусственного происхождения</b>				
Обозначение части границы		Описание прохождения части границы		
От г.	До г.			
1	2	3		
1	2	—		
2	3	—		
3	4	—		
4	1	—		

<b>СХЕМА РАСПОЛОЖЕНИЯ ГРАНИЦ ПУБЛИЧНОГО СЕРВИТУТА</b>	Лист <b>1</b>
<b>«ТП № 2-2 мощностью 1,26 МВА в г. Когалым»</b>	
(наименование объекта землеустройства)	



Условные обозначения:

Масштаб 1:200

	Граница публичного сервитута
	Характерная точка границы публичного сервитута
<b>1,2,3..., n</b>	Надписи номеров характерных точек публичного сервитута
	Граница кадастрового квартала
<b>86:17:0010101</b>	Номер кадастрового района, квартала
	Граница земельного участка по сведениям ЕГРН