



## ПОСТАНОВЛЕНИЕ АДМИНИСТРАЦИИ ГОРОДА КОГАЛЫМА Ханты-Мансийского автономного округа - Югры

от 01.04.2025

№ 731

Об установлении публичного сервитута для строительства и эксплуатации объекта электросетевого хозяйства «Строительство ЛЭП-0,4 кВ для электроснабжения нежилого помещения в многоквартирном доме по ул. Береговая, д. 45, кадастровый номер помещения 86:17:0010210:410 в г. Когалыме»

В соответствии со статьей 39.37 Земельного кодекса Российской Федерации, рассмотрев ходатайство АО «ЮРЭСК» от 18.03.2025 №1-Вх-АК-167 об установлении публичного сервитута для строительства и эксплуатации объекта электросетевого хозяйства «Строительство ЛЭП-0,4 кВ для электроснабжения нежилого помещения в многоквартирном доме по ул. Береговая, д. 45, кадастровый номер помещения 86:17:0010210:410 в г. Когалыме».

1. Установить публичный сервитут сроком на 25 лет в целях, предусмотренных пунктом 1 статьи 39.37 Земельного кодекса Российской Федерации, для строительства и эксплуатации объекта электросетевого хозяйства «Строительство ЛЭП-0,4 кВ для электроснабжения нежилого помещения в многоквартирном доме по ул. Береговая, д. 45, кадастровый номер помещения 86:17:0010210:410 в г. Когалыме» в отношении земельных участков с кадастровыми номерами 86:17:0010210:107, 86:17:0010210:875 и неразграниченных земель в кадастровом квартале 86:17:0010210 согласно приложению к настоящему постановлению.

2. Отделу архитектуры и градостроительства Администрации города Когалыма (Краева О.В.) направить в орган регистрации прав документы (содержащиеся в них сведения) для внесения сведений об установлении публичного сервитута в Единый государственный реестр недвижимости в порядке, установленном законодательством Российской Федерации.

3. Опубликовать настоящее постановление и приложение к нему в сетевом издании «Когалымский вестник»: KOGVESTI.RU, ЭЛ №ФС 77 – 85332 от 15.05.2023 и разместить на официальном сайте органов местного самоуправления города Когалыма в информационно-телекоммуникационной сети Интернет ([www.admkogalym.ru](http://www.admkogalym.ru)).

4. Постановление Администрации города Когалыма от 20.02.2025 №345 «Об установлении публичного сервитута для строительства и эксплуатации объекта электросетевого хозяйства «Строительство ЛЭП-0,4 кВ для электроснабжения нежилого помещения в многоквартирном доме по ул. Береговая, д. 45, кадастровый номер помещения 86:17:0010210:410 в г. Когалыме» признать утратившим силу.

5. Контроль за выполнением постановления возложить на заместителя главы города Когалыма Качанова А.М.

Глава города Когалыма



**ДОКУМЕНТ ПОДПИСАН  
ЭЛЕКТРОННОЙ ПОДПИСЬЮ**

Т.А. Агадуллин

Сертификат

00838C2D41CA84E3FACFD74B155182B93E

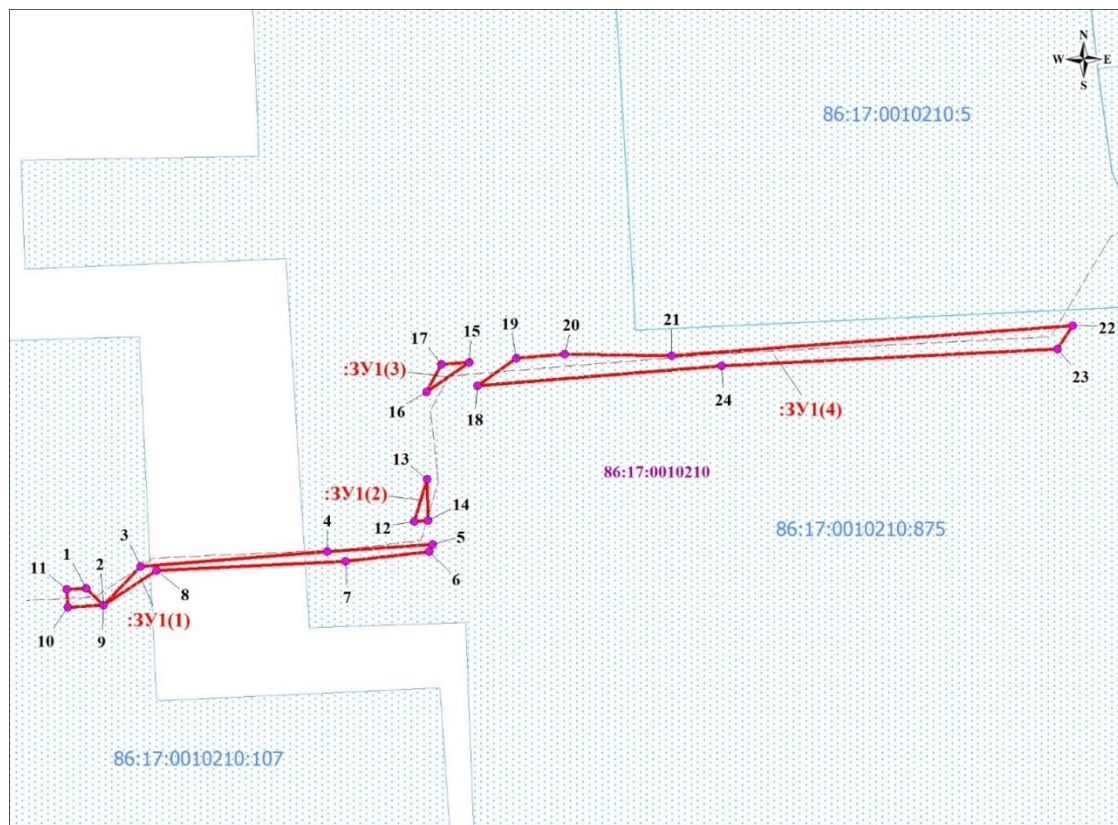
Владелец Агадуллин Тимур Акрамович

Действителен с 25.12.2024 по 20.03.2026

Приложение  
к постановлению Администрации  
города Когалыма  
от 01.04.2025 № 731






<b>Описание границ публичного сервитута</b>				
<b>Объект:</b> «Строительство ЛЭП-0,4 кВ для электроснабжения нежилого помещения в многоквартирном доме по ул. Береговая, д. 45, кадастровый номер помещения 86:17:0010210:410 в г. Когалым»				
<b>Местоположение публичного сервитута:</b> Ханты-Мансийский Автономный округ - Югра, г. Когалым				
<b>Система координат</b> МСК86 Зона 1				
<b>Перечень характерных точек границ публичного сервитута</b>				
Обозначение характерных точек границы	Координаты, м		Метод определения координат и средняя квадратическая погрешность положения характерной точки (Мт), м	Описание закрепления точки
	X	Y		
1	2	3	4	5
1	1094852.81	3628714.79	0.20	Закрепление отсутствует
2	1094851.43	3628716.23	0.20	Закрепление отсутствует
3	1094854.66	3628719.31	0.20	Закрепление отсутствует
4	1094855.86	3628734.83	0.20	Закрепление отсутствует
5	1094856.49	3628743.56	0.20	Закрепление отсутствует
6	1094855.89	3628743.28	0.20	Закрепление отсутствует
7	1094855.06	3628736.35	0.20	Закрепление отсутствует
8	1094854.33	3628720.64	0.20	Закрепление отсутствует
9	1094851.43	3628716.23	0.20	Закрепление отсутствует
10	1094851.26	3628713.27	0.20	Закрепление отсутствует
11	1094852.73	3628713.18	0.20	Закрепление отсутствует
1	1094852.81	3628714.79	0.20	Закрепление отсутствует
	-	-		
12	1094858.39	3628742.04	0.20	Закрепление отсутствует
13	1094861.91	3628743.10	0.20	Закрепление отсутствует
14	1094858.47	3628743.21	0.20	Закрепление отсутствует
12	1094858.39	3628742.04	0.20	Закрепление отсутствует
	-	-		
15	1094871.60	3628746.61	0.20	Закрепление отсутствует
16	1094869.12	3628743.09	0.20	Закрепление отсутствует
17	1094871.42	3628744.30	0.20	Закрепление отсутствует
15	1094871.60	3628746.61	0.20	Закрепление отсутствует
	-	-		
18	1094869.65	3628747.32	0.20	Закрепление отсутствует
19	1094871.92	3628750.51	0.20	Закрепление отсутствует
20	1094872.25	3628754.55	0.20	Закрепление отсутствует
21	1094872.16	3628763.44	0.20	Закрепление отсутствует
22	1094874.65	3628796.76	0.20	Закрепление отсутствует
23	1094872.70	3628795.50	0.20	Закрепление отсутствует
24	1094871.29	3628767.59	0.20	Закрепление отсутствует
18	1094869.65	3628747.32	0.20	Закрепление отсутствует

**Схема расположения границ публичного сервитута**



Масштаб 1:500

Условные обозначения

- |   |   |
|---|---|
|  | :ЗУ1 - обозначения проектных границ публичного сервитута                |
|  | 1 - обозначение характерных точек проектных границ публичного сервитута |
|  | 86:17:0010210 - обозначения кадастровых кварталов                       |
|  | 86:17:0010210:107 - обозначения земельных участков по сведениям ГКН     |
|  | - обозначения проектных границ местоположения инженерного сооружения    |