



ПОСТАНОВЛЕНИЕ АДМИНИСТРАЦИИ ГОРОДА КОГАЛЫМА Ханты-Мансийского автономного округа - Югры

от 15.07.2025

№ 1577

Об установлении публичного сервитута для строительства линий и сооружений связи под объект «Региональный центр спортивной подготовки»

В соответствии со статьей 39.37 Земельного кодекса Российской Федерации, рассмотрев ходатайство ООО «ЛУКОЙЛ-Западная Сибирь» от 02.07.2025 № 1-Вх-МунУсл-орг-252 об установлении публичного сервитута для строительства линий и сооружений связи под объект «Региональный центр спортивной подготовки»:

1. Установить публичный сервитут сроком на 10 лет в целях, предусмотренных пунктом 1 статьи 39.37 Земельного кодекса Российской Федерации, для строительства линий и сооружений связи под объект «Региональный центр спортивной подготовки» в отношении земельных участков с кадастровыми номерами: 86:17:0010201:347; 86:17:0010201:348; 86:17:0000000:14; 86:17:0010201:354; 86:17:0010201:351; 86:17:0010201:47 согласно приложениям 1 - 6 к настоящему постановлению.

2. Отделу архитектуры и градостроительства Администрации города Когалыма (Краева О.В.) направить в орган регистрации прав документы (содержащиеся в них сведения) для внесения сведений об установлении публичного сервитута в Единый государственный реестр недвижимости в порядке, установленном законодательством Российской Федерации.

3. Опубликовать настоящее постановление и приложения к нему в сетевом издании «Когалымский вестник»: KOGVESTI.RU, ЭЛ №ФС 77 – 85332 от 15.05.2023 и разместить на официальном сайте органов местного самоуправления города Когалыма в информационно-телекоммуникационной сети Интернет (www.admkogalym.ru).

4. Контроль за исполнением постановления возложить на заместителя главы города Когалыма Качанова А.М.

Глава города Когалыма



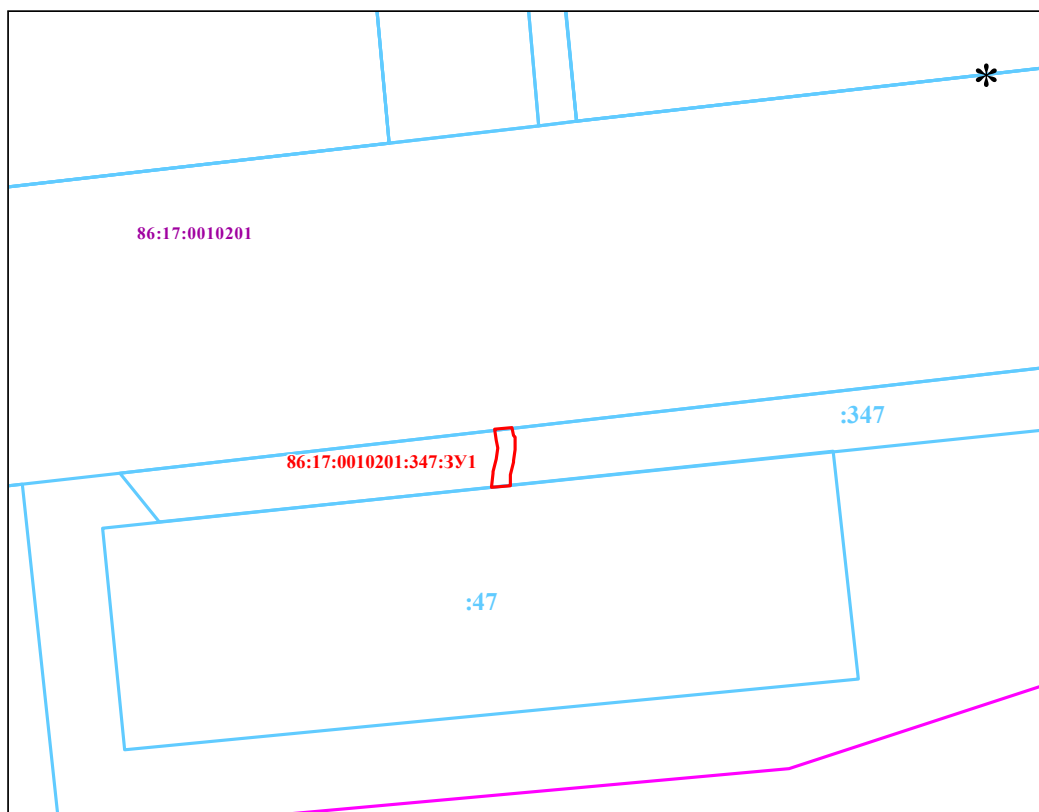
ДОКУМЕНТ ПОДПИСАН
ЭЛЕКТРОННОЙ ПОДПИСЬЮ

Т.А. Агадуллин

Сертификат
00838C2D41CA84E3FACFD74B155182B93E
Владелец Агадуллин Тимур Акрамович
Действителен с 25.12.2024 по 20.03.2026

Приложение 1
к постановлению Администрации
города Когалыма
от 15.07.2025 № 1577

**СХЕМА РАСПОЛОЖЕНИЯ ЗЕМЕЛЬНОГО УЧАСТКА
НА КАДАСТРОВОМ ПЛАНЕ ТЕРРИТОРИИ**



Условные обозначения

Масштаб 1:1000

- 86:17:0010201:347:3У1** - обозначения образуемых земельных участков
- 86:17:0010201** - обозначения кадастровых кварталов
- :125** - обозначения земельных участков по сведениям ГКН

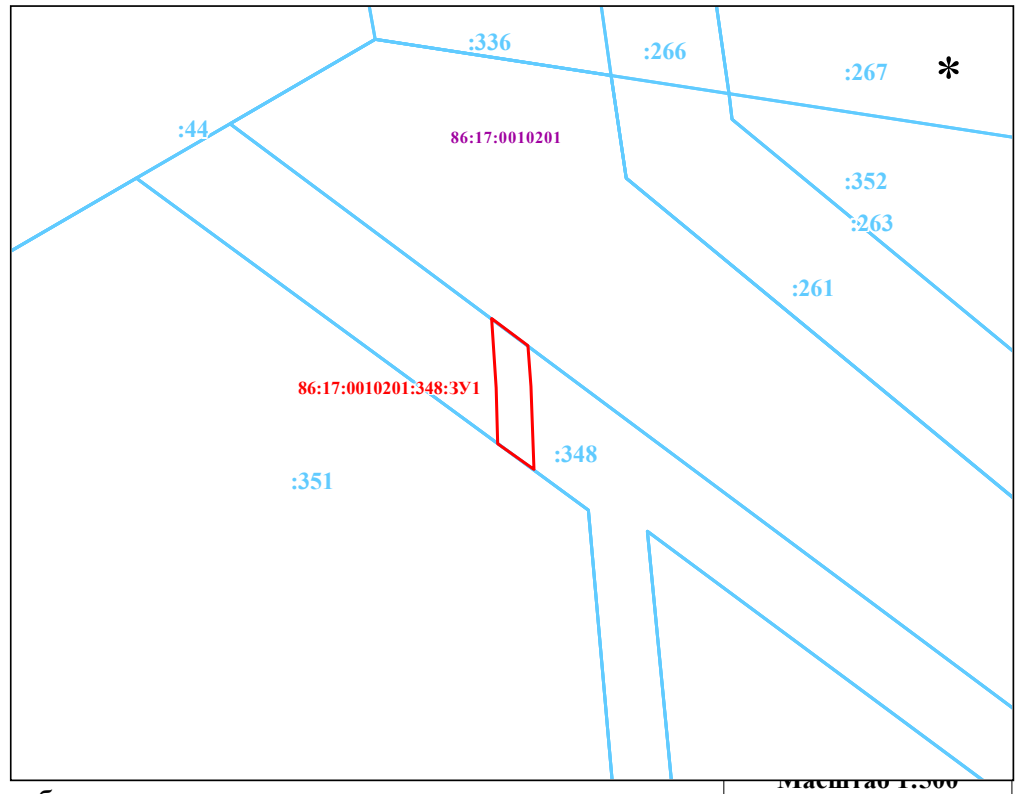
Система координат МСК86_Зона_3

Условный номер земельного участка
86:17:0010201:347:3У1

Площадь земельного участка, м² **29**

Обозначение характерных точек границы	Координаты		Обозначение характерных точек границы	Координаты	
	X	Y		X	Y
1	2	3	1	2	3
1	1096276.05	3629202.25	9	1096268.39	3629205.00
2	1096276.40	3629205.26	10	1096266.73	3629204.83
3	1096275.07	3629205.60	11	1096266.41	3629201.78
4	1096274.85	3629205.64	12	1096268.81	3629202.03
5	1096273.07	3629205.82	13	1096269.02	3629202.07
6	1096272.74	3629205.82	14	1096271.19	3629202.61
7	1096270.74	3629205.58	15	1096272.93	3629202.82
8	1096270.55	3629205.55	16	1096274.44	3629202.67

**СХЕМА РАСПОЛОЖЕНИЯ ЗЕМЕЛЬНОГО УЧАСТКА
НА КАДАСТРОВОМ ПЛАНЕ ТЕРРИТОРИИ В КАДАСТРОВОМ КВАРТАЛЕ 86:17:0010201**



Условные обозначения

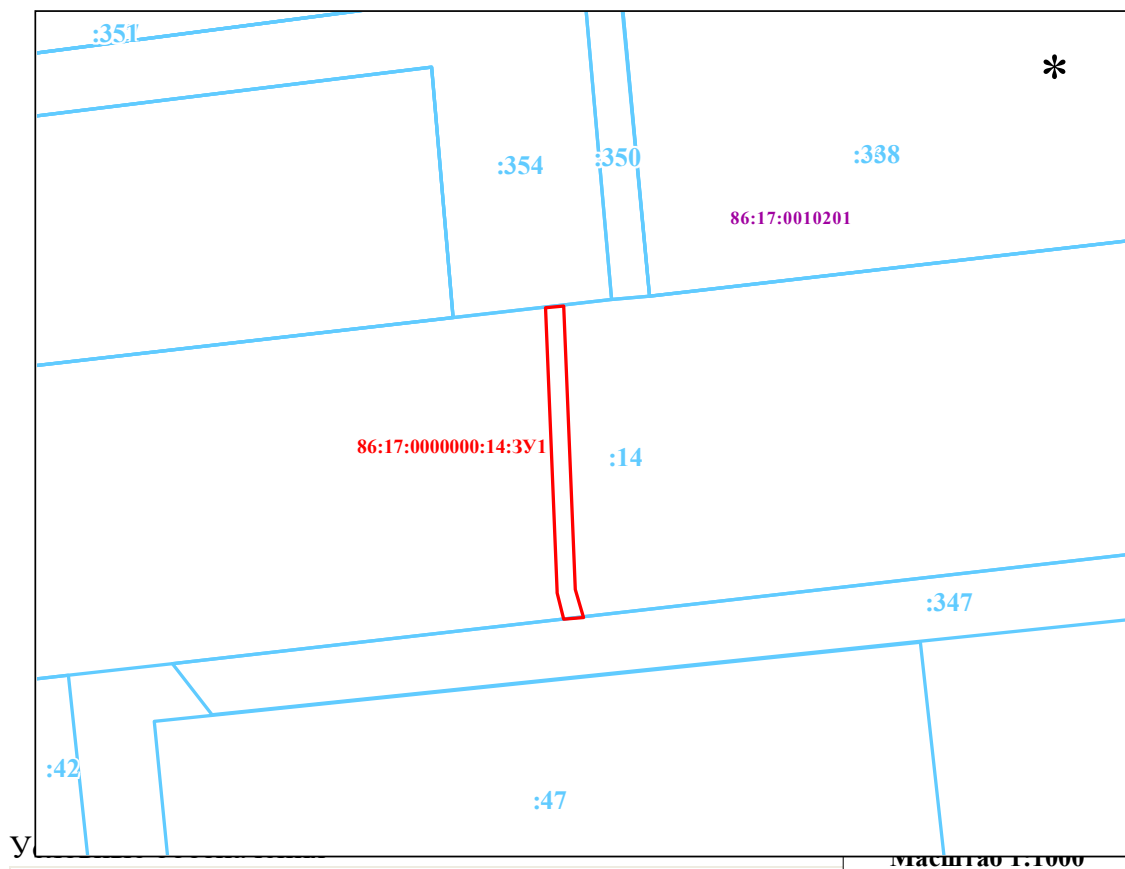
	86:17:0010201:348:3У1 - обозначения образуемых земельных участков
	86:17:0010201 - обозначения кадастровых кварталов
	:125 - обозначения земельных участков по сведениям ГКН

Система координат **МСК86_Зона_3**

Условный номер земельного участка 86:17:0010201:348:3У1			Площадь земельного участка, м ² 33		
Обозначение характерных точек границы	Координаты		Обозначение характерных точек границы	Координаты	
	X	Y		X	Y
1	2	3	1	2	3
1	1096496.70	3629188.02	4	1096483.56	3629191.64
2	1096494.34	3629191.17	5	1096485.82	3629188.56
3	1096490.83	3629191.39	6	1096490.66	3629188.39

Приложение 3
к постановлению Администрации
города Когалыма
от 15.07.2025 № 1577

**СХЕМА РАСПОЛОЖЕНИЯ ЗЕМЕЛЬНОГО УЧАСТКА
НА КАДАСТРОВОМ ПЛАНЕ ТЕРРИТОРИИ**

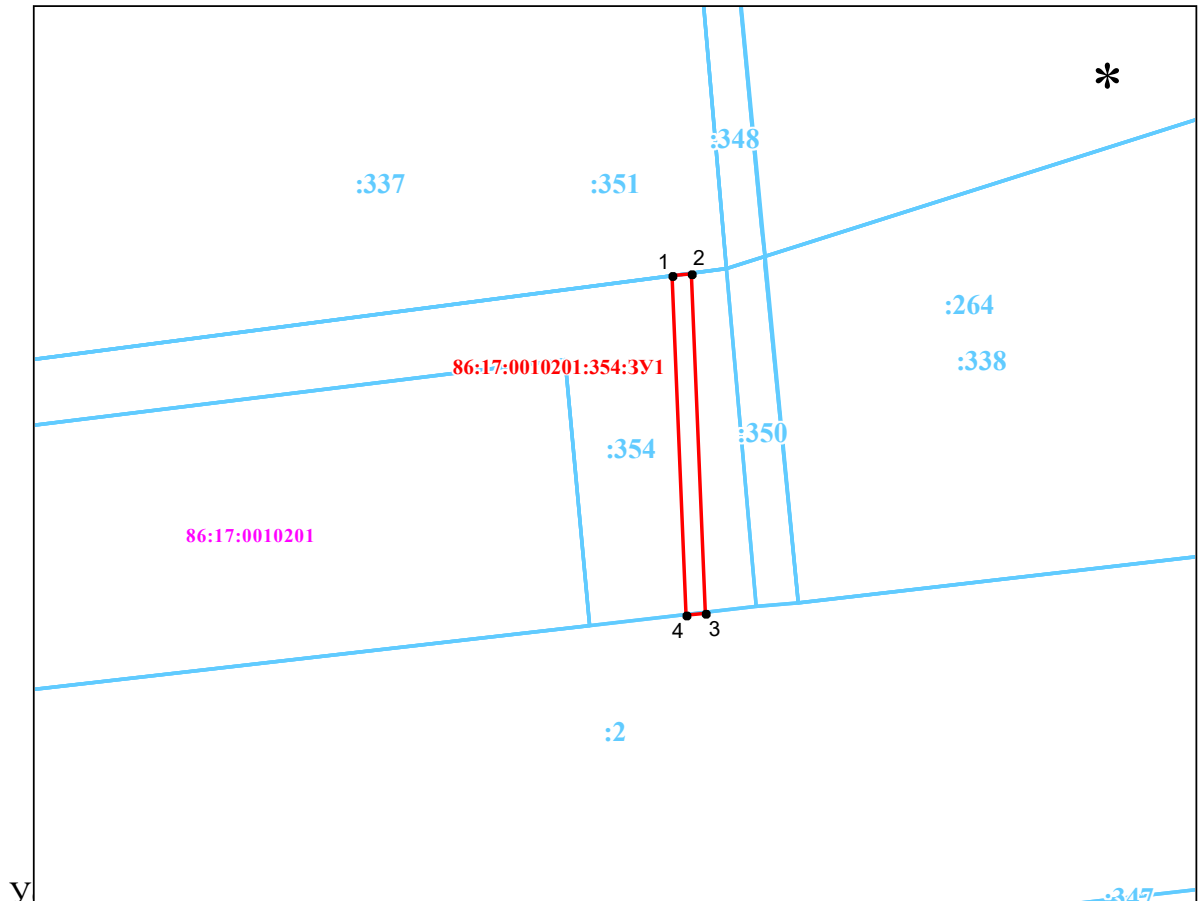


	86:17:0000000:14:3У1 - обозначения образуемых земельных участков
	86:17:0010201 - обозначения кадастровых кварталов
	:125 - обозначения земельных участков по сведениям ГКН

Система координат **МСК86_Зона 3**

Условный номер земельного участка 86:17:0000000:14:3У1			Площадь земельного участка, м ² 151		
Обозначение характерных точек границы	Координаты		Обозначение характерных точек границы	Координаты	
	X	Y		X	Y
1	2	3	1	2	3
1	1096326.17	3629199.17	5	1096276.06	3629202.25
2	1096326.51	3629202.16	6	1096280.24	3629201.19
3	1096280.83	3629204.13	7	1096280.54	3629201.14
4	1096276.41	3629205.26			

**СХЕМА РАСПОЛОЖЕНИЯ ЗЕМЕЛЬНОГО УЧАСТКА
НА КАДАСТРОВOM ПЛАНЕ ТЕРРИТОРИИ**



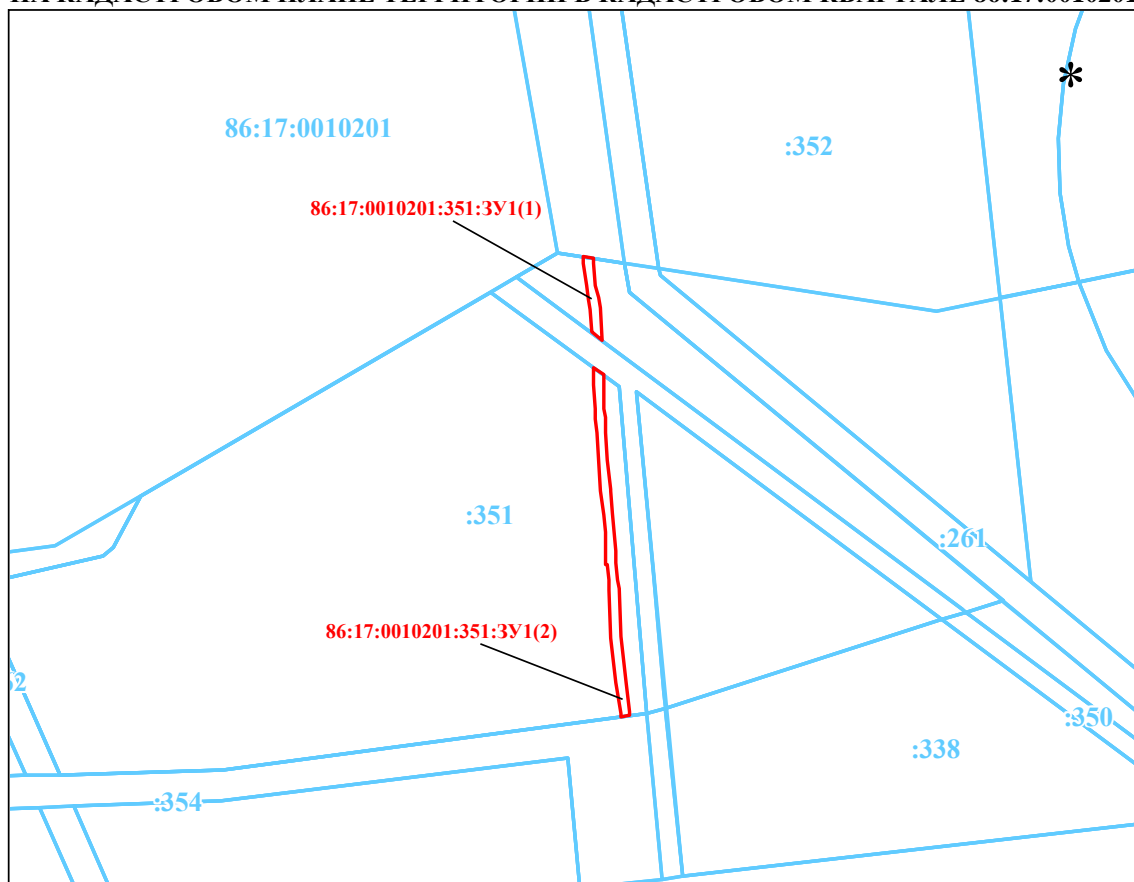
- 86:17:0010201:354:3У1** - обозначения образуемых земельных участков
- 86:17:0010201** - обозначения кадастровых кварталов
- :125** - обозначения земельных участков по сведениям ГКН

Система координат **МСК86_Зона_3**

Условный номер земельного участка 86:17:0010201:354:3У1			Площадь земельного участка, м ² 154		
Обозначение характерных точек границы	Координаты		Обозначение характерных точек границы	Координаты	
	X	Y		X	Y
1	2	3	1	2	3
1	1096377.53	3629196.95	3	1096326.52	3629202.16
2	1096377.92	3629199.94	4	1096326.18	3629199.17

Приложение 5
к постановлению Администрации
города Когалыма
от 15.07.2025 № 1577

**СХЕМА РАСПОЛОЖЕНИЯ ЗЕМЕЛЬНОГО УЧАСТКА
НА КАДАСТРОВOM ПЛАНЕ ТЕРРИТОРИИ В КАДАСТРОВOM КВАРТАЛЕ 86:17:0010201**



Условные обозначения

Масштаб 1:2000

- 86:17:0010201:351:3У1** - обозначения образуемых земельных участков
- 86:17:0010201** - обозначения кадастровых кварталов
- :125** - обозначения земельных участков по сведениям ГКН

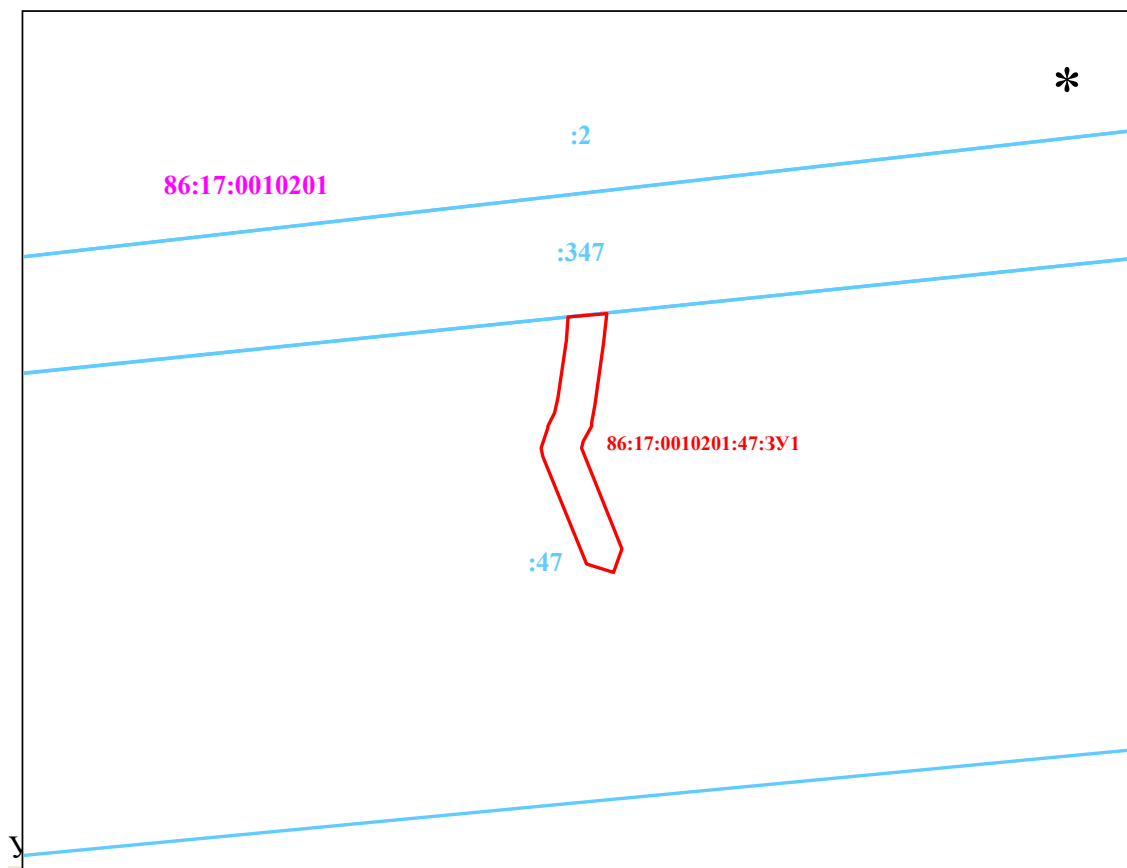
Система координат **МСК86_Зона 3**

Условный номер земельного участка 86:17:0010201:351:3У1			Площадь земельного участка, м ² 396		
Обозначение характерных точек границы	Координаты		Обозначение характерных точек границы	Координаты	
	X	Y		X	Y
1	2	3	1	2	3
1	1096520.15	3629185.41	30	1096417.21	3629196.50
2	1096519.68	3629188.46	31	1096417.09	3629196.51
3	1096518.32	3629188.58	32	1096402.28	3629197.08
4	1096511.43	3629189.37	33	1096388.34	3629198.63
5	1096507.28	3629190.08	34	1096378.91	3629199.89
6	1096504.12	3629190.56	35	1096377.93	3629199.94
7	1096494.35	3629191.17	36	1096377.54	3629196.95
8	1096496.71	3629188.02	37	1096378.58	3629196.91
9	1096503.87	3629187.57	38	1096388.00	3629195.65
10	1096506.81	3629187.11	39	1096402.11	3629194.08
11	1096511.04	3629186.39	40	1096416.92	3629193.52

12	1096518.04	3629185.59	41	1096419.80	3629193.19
13	1096485.81	3629188.56	42	1096419.81	3629193.18
14	1096483.55	3629191.64	43	1096424.91	3629192.63
15	1096480.79	3629191.74	44	1096425.01	3629192.62
16	1096473.21	3629192.08	45	1096428.75	3629192.48
17	1096473.18	3629192.08	46	1096434.60	3629192.14
18	1096470.23	3629192.16	47	1096440.21	3629191.58
19	1096465.76	3629192.46	48	1096440.24	3629191.57
20	1096457.00	3629193.07	49	1096447.58	3629190.97
21	1096447.85	3629193.96	50	1096456.73	3629190.08
22	1096447.83	3629193.96	51	1096456.77	3629190.08
23	1096440.50	3629194.56	52	1096465.55	3629189.47
24	1096434.87	3629195.13	53	1096465.56	3629189.47
25	1096434.81	3629195.13	54	1096470.06	3629189.17
26	1096428.91	3629195.48	55	1096470.12	3629189.16
27	1096428.88	3629195.48	56	1096473.09	3629189.08
28	1096425.18	3629195.62	57	1096480.66	3629188.74
29	1096420.13	3629196.17	58	1096480.68	3629188.74

Приложение 6
к постановлению Администрации
города Когалыма
от 15.07.2025 № 1577

**СХЕМА РАСПОЛОЖЕНИЯ ЗЕМЕЛЬНОГО УЧАСТКА
НА КАДАСТРОВОМ ПЛАНЕ ТЕРРИТОРИИ**



	86:17:0010201:47:3У1 - обозначения образуемых земельных участков
	86:17:0010201 - обозначения кадастровых кварталов
	:125 - обозначения земельных участков по сведениям ГКН

Система координат **МСК86_Зона_3**

Условный номер земельного участка 86:17:0010201:47:3У1			Площадь земельного участка, м ² 62		
Обозначение характерных точек границы	Координаты		Обозначение характерных точек границы	Координаты	
	X	Y		X	Y
1	2	3	1	2	3
1	1096266.37	3629201.78	11	1096246.92	3629203.15
2	1096266.69	3629204.83	12	1096255.42	3629199.80
3	1096264.22	3629204.58	13	1096255.97	3629199.69
4	1096259.44	3629203.94	14	1096256.49	3629199.78
5	1096258.08	3629203.65	15	1096257.60	3629200.19
6	1096257.79	3629203.56	16	1096257.69	3629200.23
7	1096256.52	3629202.99	17	1096258.86	3629200.75
8	1096255.99	3629202.80	18	1096260.02	3629201.00
9	1096248.02	3629205.94	19	1096264.55	3629201.59
10	1096246.17	3629205.29			