



ПОСТАНОВЛЕНИЕ АДМИНИСТРАЦИИ ГОРОДА КОГАЛЫМА Ханты-Мансийского автономного округа - Югры

от 25.02.2025

№ 387

Об установлении публичного сервитута для реконструкции и эксплуатации объекта электросетевого хозяйства «Реконструкция ТП-10/0,4 кВ №2-41 в г. Когалым (замена силовых трансформаторов мощностью 2х250 кВА на силовые трансформаторы мощностью 2х630 кВА)»

В соответствии со статьей 39.37 Земельного кодекса Российской Федерации, рассмотрев ходатайство АО «ЮРЭСК» от 17.01.2025 №1-Вх-МунУсл-орг-22 об установлении публичного сервитута для реконструкции и эксплуатации объекта электросетевого хозяйства «Реконструкция ТП-10/0,4 кВ №2-41 в г. Когалым (замена силовых трансформаторов мощностью 2х250 кВА на силовые трансформаторы мощностью 2х630 кВА)»:

1. Установить публичный сервитут сроком на 20 лет в целях, предусмотренных пунктом 1 статьи 39.37 Земельного кодекса Российской Федерации, для реконструкции и эксплуатации объекта электросетевого хозяйства «Реконструкция ТП-10/0,4 кВ №2-41 в г. Когалым (замена силовых трансформаторов мощностью 2х250 кВА на силовые трансформаторы мощностью 2х630 кВА)» в отношении земельного участка с кадастровым номером 86:17:0011101:26 и неразграниченных земель в кадастровом квартале 86:17:0011101 согласно приложению к настоящему постановлению.

2. Отделу архитектуры и градостроительства Администрации города Когалыма (Краева О.В.) направить в орган регистрации прав документы (содержащиеся в них сведения) для внесения сведений об установлении публичного сервитута в Единый государственный реестр недвижимости в порядке, установленном законодательством Российской Федерации.

3. Опубликовать настоящее постановление и приложение к нему в сетевом издании «Когалымский вестник»: KOGVESTI.RU, ЭЛ №ФС 77 – 85332 от 15.05.2023 и разместить на официальном сайте органов местного самоуправления города Когалыма в информационно-телекоммуникационной сети Интернет (www.admkogalym.ru).

4. Контроль за выполнением постановления возложить на заместителя главы города Когалыма Качанова А.М.

Глава города Когалыма



**ДОКУМЕНТ ПОДПИСАН
ЭЛЕКТРОННОЙ ПОДПИСЬЮ**

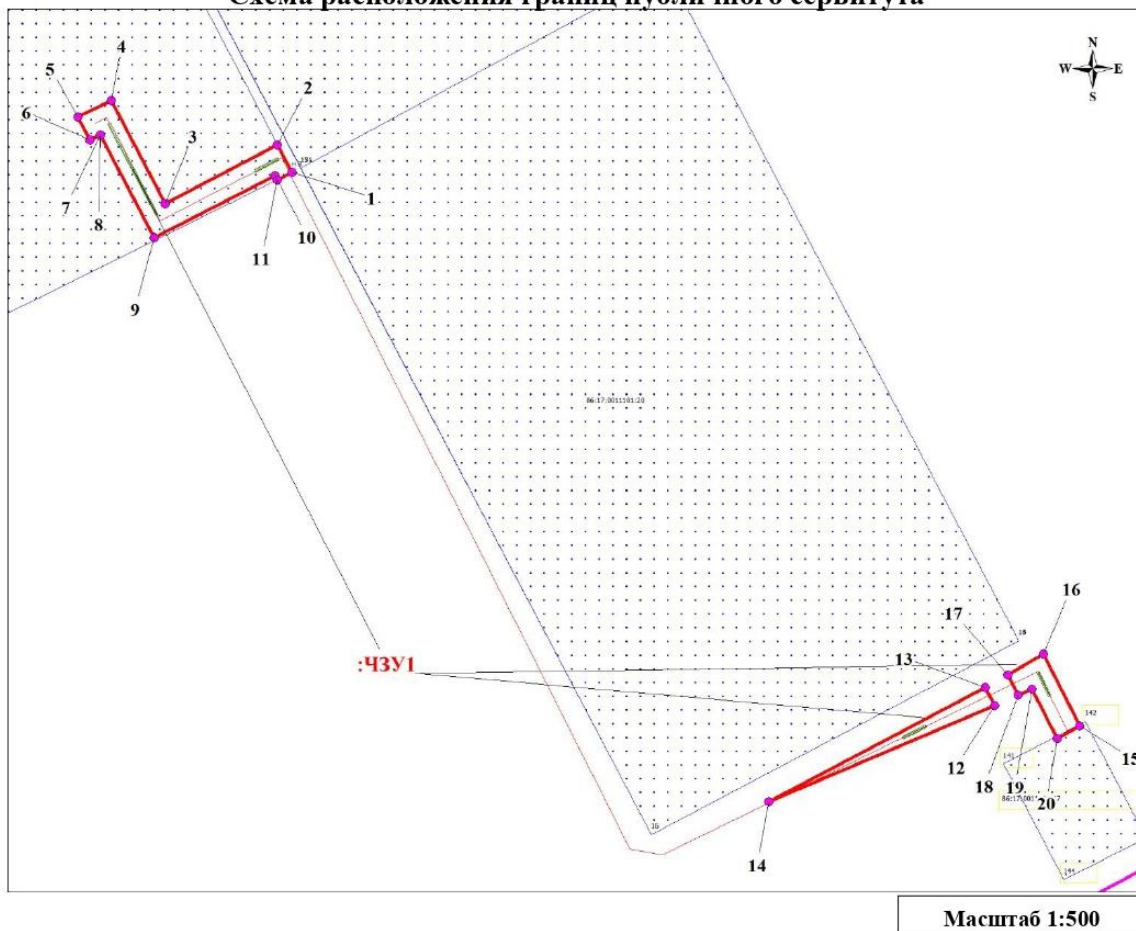
Т.А. Агадуллин

Сертификат
00838C2D41CA84E3FACFD74B155182B93E
Владелец Агадуллин Тимур Акрамович
Действителен с 25.12.2024 по 20.03.2026





Приложение
к постановлению Администрации
города Когалыма
от 25.02.2025 № 387

Описание границ публичного сервитута				
Объект: «Реконструкция ТП-10/0,4 кВ №2-41 в г. Когалым (замена силовых трансформаторов мощностью 2х250 кВА на силовые трансформаторы мощностью 2х630 кВА)»				
Местоположение публичного сервитута: Ханты-Мансийский Автономный округ - Югра, г. Когалым, Сургутское шоссе				
Система координат МСК86_Зона_1				
Перечень характерных точек границ публичного сервитута				
Обозначение характерных точек границы	Координаты, м		Метод определения координат и средняя квадратическая погрешность положения характерной точки (Mf), м	Описание закрепления точки
	X	Y		
1	2	3	4	5
1	1098751.46	3626330.20	Картометрический, 0.20	Закрепление отсутствует
2	1098753.56	3626329.06	Картометрический, 0.20	Закрепление отсутствует
3	1098749.06	3626320.42	Картометрический, 0.20	Закрепление отсутствует
4	1098757.02	3626316.26	Картометрический, 0.20	Закрепление отсутствует
5	1098755.76	3626313.66	Картометрический, 0.20	Закрепление отсутствует
6	1098753.98	3626314.62	Картометрический, 0.20	Закрепление отсутствует
7	1098754.34	3626315.40	Картометрический, 0.20	Закрепление отсутствует
8	1098754.36	3626315.42	Картометрический, 0.20	Закрепление отсутствует
9	1098746.44	3626319.56	Картометрический, 0.20	Закрепление отсутствует
10	1098751.22	3626328.86	Картометрический, 0.20	Закрепление отсутствует
11	1098750.88	3626329.06	Картометрический, 0.20	Закрепление отсутствует
12	1098710.36	3626384.32	Картометрический, 0.20	Закрепление отсутствует
13	1098711.72	3626383.60	Картометрический, 0.20	Закрепление отсутствует
14	1098702.92	3626366.94	Картометрический, 0.20	Закрепление отсутствует
15	1098708.78	3626390.92	Картометрический, 0.20	Закрепление отсутствует
16	1098714.32	3626388.10	Картометрический, 0.20	Закрепление отсутствует
17	1098712.72	3626385.34	Картометрический, 0.20	Закрепление отсутствует
18	1098711.16	3626386.16	Картометрический, 0.20	Закрепление отсутствует
19	1098711.62	3626387.22	Картометрический, 0.20	Закрепление отсутствует
20	1098707.82	3626389.16	Картометрический, 0.20	Закрепление отсутствует

Схема расположения границ публичного сервитута



Условные обозначения

	:ЧЗУ1 - обозначения проектных границ публичного сервитута и характерных точек
	86:17:0011101 - обозначения кадастровых кварталов
	86:17:0011101:26 - обозначения земельных участков по сведениям ГКН
	- обозначения проектных границ местоположения инженерного сооружения