



ПОСТАНОВЛЕНИЕ АДМИНИСТРАЦИИ ГОРОДА КОГАЛЫМА Ханты-Мансийского автономного округа - Югры

от 13.10.2025

№ 2201

Об утверждении внесения изменений в проект планировки и проект межевания территории района «Пионерный» в городе Когалыме

В соответствии со статьями 45, 46 Градостроительного кодекса Российской Федерации, Федеральным законом от 20.03.2025 №33-ФЗ «Об общих принципах организации местного самоуправления в единой системе публичной власти», пунктом 26 статьи 16 Федерального закона от 06.10.2003 №131-ФЗ «Об общих принципах организации местного самоуправления в Российской Федерации», Уставом города Когалыма, решением Думы города Когалыма от 17.06.2020 №425-ГД «Об утверждении Порядка организации и проведения общественных обсуждений или публичных слушаний по проектам в сфере градостроительной деятельности в городе Когалыме», учитывая протокол публичных слушаний от 30.09.2025 №8, заключение по результатам публичных слушаний от 30.09.2025:

1. Утвердить внесение изменений в проект планировки и проект межевания территории района «Пионерный» в городе Когалыме согласно приложению к настоящему постановлению.

2. Отделу архитектуры и градостроительства Администрации города Когалыма (Краева О.В.) в течение 7 дней со дня принятия настоящего постановления обеспечить опубликование утвержденной документации в сетевом издании «Когалымский вестник» и разместить на официальном сайте органов местного самоуправления города Когалыма в информационно-телекоммуникационной сети «Интернет» (www.admkogalym.ru).

3. Опубликовать настоящее постановление и приложение к нему в сетевом издании «Когалымский вестник»: KOGVESTI.RU, ЭЛ №ФС 77 – 85332 от 15.05.2023 и разместить на официальном сайте органов местного самоуправления города Когалыма в информационно-телекоммуникационной сети Интернет (www.admkogalym.ru).

4. Контроль за исполнением настоящего постановления возложить на заместителя главы города Когалыма Качанова А.М.

Глава города Когалыма



**ДОКУМЕНТ ПОДПИСАН
ЭЛЕКТРОННОЙ ПОДПИСЬЮ**

Т.А. Агадуллин

Сертификат

00838C2D41CA84E3FACFD74B155182B93E

Владелец Агадуллин Тимур Акрамович

Действителен с 25.12.2024 по 20.03.2026

Приложение
к постановлению Администрации
города Когалыма
от 13.10.2025 № 2201

Внесение изменений в проект планировки и проект межевания территории
района «Пионерный» городе Когалыме



**Общество с ограниченной ответственностью
«Первая Кадастровая Компания»**

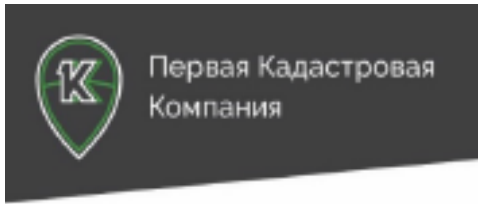
**ВНЕСЕНИЕ ИЗМЕНЕНИЙ В ПРОЕКТ ПЛАНИРОВКИ И
ПРОЕКТ МЕЖЕВАНИЯ ТЕРРИТОРИИ РАЙОНА
«ПИОНЕРНЫЙ» В ГОРОДЕ КОГАЛЫМЕ**

ПРОЕКТ ПЛАНИРОВКИ ТЕРРИТОРИИ

Основная (утверждаемая) часть проекта планировки территории

Том 1

2025 г.



**Общество с ограниченной ответственностью
«Первая Кадастровая Компания»**

**ВНЕСЕНИЕ ИЗМЕНЕНИЙ В ПРОЕКТ ПЛАНИРОВКИ
И ПРОЕКТ МЕЖЕВАНИЯ ТЕРРИТОРИИ РАЙОНА
«ПИОНЕРНЫЙ» В ГОРОДЕ КОГАЛЫМЕ**

ПРОЕКТ ПЛАНИРОВКИ ТЕРРИТОРИИ

Основная (утверждаемая) часть проекта планировки территории

Том 1

Генеральный директор

Начальник отдела



А.Ю. Жук

А.С. Никифоров

2025 г.

Состав проектной документации

Номер тома	Наименование документации	Масштаб
	Проект планировки территории	
	Основная часть проекта	
Текстовая часть		
1	Том 1. Основная (утверждаемая) часть проекта планировки территории	
Графическая часть		
	Чертеж планировки территории	1:2500
	Материалы по обоснованию проекта	
Текстовая часть		
2	Том 2. Пояснительная записка	
Графическая часть		
	Карта (фрагмент карты) планировочной структуры территории поселения с отображением границ элементов планировочной структуры	1:15000
	Схема организации движения транспорта (включая транспорт общего пользования) и пешеходов, схема организации улично-дорожной сети	1:2500
	Схема границ территорий объектов культурного наследия. Схема границ зон с особыми условиями использования территорий	1:2500
	Схема местоположения существующих объектов капитального строительства	1:2500
	Схема вертикальной планировки, инженерной подготовки и инженерной защиты территории	1:2500
	Проект межевания территории	
	Основная часть проекта	
Текстовая часть		
3	Том 3. Основная часть проекта.	
Графическая часть		
	Чертеж межевания территории	1:2500
	Материалы по обоснованию проекта	
Графическая часть		
	Чертеж по обоснованию проекта межевания территории	1:2500

Содержание

Введение	7
1. ЧАСТЬ 1. ПОЛОЖЕНИЕ О ХАРАКТЕРИСТИКАХ ПЛАНИРУЕМОГО РАЗВИТИЯ ТЕРРИТОРИИ, О ХАРАКТЕРИСТИКАХ ОБЪЕКТОВ КАПИТАЛЬНОГО СТРОИТЕЛЬСТВА	10
1. Положение о характеристиках планируемого развития территории	10
1.1 Плотность и параметры застройки территории	10
1.2 Красные линии	11
1.3. Характеристики объектов капитального строительства	13
1.3.1 Улично-дорожная сеть	13
1.3.2 Водоснабжение	13
1.3.3 Водоотведение	14
1.3.4 Теплоснабжение	14
1.3.5 Электроснабжение	14
1.3.6 Газоснабжение	14
1.3.7 Связь	14
1.4 Инженерная подготовка территории	14
1.5 Предложение по изменению территориальных зон на карте градостроительного зонирования	15
1.6 Охрана окружающей среды	15
1.7 Санитарная очистка территории	16
ЧАСТЬ 2. ПОЛОЖЕНИЕ ОБ ОЧЕРЕДНОСТИ ПЛАНИРУЕМОГО РАЗВИТИЯ ТЕРРИТОРИИ	18

Введение

Изменения в проект планировки и проект межевания территории района «Пионерный» в городе Когалыме вносились на основании Постановления Администрации г. Когалыма ХМАО Югры «О принятии решения о подготовке внесения изменений в проект планировки и проект межевания территории района «Пионерный» в г. Когалыме» № 4 от 05.03.2025 г.

Корректировки вносились в документ «Внесение изменений в проект планировки и межевания территории района «Пионерный» в г. Когалыме» (утвержденный Постановлением Администрации г. Когалыма ХМАО Югры № 959 от 26.05.2023 г.)

Документация по планировке территории разработана в соответствии со следующими законодательными, нормативно-правовыми актами и иными документами, действовавшими в период подготовки Документации.

- Градостроительным кодексом РФ от 29.12.2004 № 190-ФЗ;
- Земельным Кодексом РФ от 25.10.2001 № 136-ФЗ;
- Водным Кодексом РФ от 03.06.2006 № 74-ФЗ;
- Лесным Кодексом РФ от 04.12.2006 № 200-ФЗ;
- Федеральным законом от 06.10.2003 № 131-ФЗ «Об общих принципах организации местного самоуправления в РФ»;
- Федеральным законом от 18.06.2001 № 78-ФЗ «О землеустройстве»;
- Федеральным законом от 14.03.1995 № 33-ФЗ «Об особо охраняемых территориях»;
- Федеральным законом от 25.06.2002 № 73-ФЗ «Об объектах культурного наследия, памятниках истории и культуры народов Российской Федерации»;
- Федеральным законом от 30.03.1999 № 52-ФЗ «О санитарно-эпидемиологическом благополучии населения»;
- Федеральным законом от 21.12.1994 № 68-ФЗ «О защите населения и территорий от чрезвычайных ситуаций природного и техногенного характера»;
- Федеральным законом от 10.01.2002 № 7-ФЗ «Об охране окружающей среды»;
- Федеральным законом от 21.12.1994 № 69-ФЗ «О пожарной безопасности»;
- Федеральным законом от 24.07.2007 № 221-ФЗ «О государственном кадастре недвижимости»;
- СП 42.13330.2016 «СНиП 2.07.01-89* Градостроительство. Планировка и застройка городских и сельских поселений»;
- СанПиН 2.2.1/2.1.1.1200-03 «Санитарно-защитные зоны и санитарная классификация предприятий, сооружений и иных объектов» (утв. Постановлением Главного государственного санитарного врача РФ № 74 от 25.09.2007);

– Приказом Федеральной службы государственной регистрации, кадастра и картографии от 10 ноября 2020 г. № П/0412 "Об утверждении классификатора видов разрешенного использования земельных участков";

– Законом Ханты-Мансийского автономного округа - Югры от 18.04.2007 № 39-оз «О градостроительной деятельности на территории Ханты-Мансийского автономного округа – Югры»;

– Постановлением Правительства Ханты-Мансийского автономного округа - Югры от 29.12.2014 № 534-п «Об утверждении Региональных нормативов градостроительного проектирования ХМАО – Югры» (далее РНГП);

– ²³Постановлением правительства ХМАО-ЮГРЫ ОТ 11.09.2020 № 390-П "О Внесении изменений в приложение к постановлению правительства Ханты-Мансийского автономного округа - ЮГРЫ от 29.12.2014 № 534-П" об утверждении региональных нормативов градостроительного проектирования Ханты-Мансийского автономного округа - Югры;

– Местные нормативы градостроительного проектирования города Когалыма, утвержденные Постановлением Администрации города Когалыма от 08.08.2022 № 1774;

При разработке документации по планировке территории использованы следующие материалы:

1. Утвержденная градостроительная документация:

– Генеральный план города Когалыма (утв. Решением Думы города Когалыма № 275-ГД от 25.07.2008 г.);

– Правила землепользования и застройки города Когалыма (утв. Постановлением Администрации города Когалыма № 1200 от 26.05.2022 г.);

2. Утвержденный документ по планировке территории:

– «Внесение изменений в проект планировки и межевания территории района «Пионерный» в г. Когалыме» (утвержденный Постановлением Администрации г. Когалыма ХМАО Югры № 2822 от 05.12.2022 г.);

3. Материалы топографической съемки м-ба 1:500;

4. Кадастровые планы территории на следующие кварталы: 86:17:0010201, 86:17:0010209, 86:17:0010212, 86:17:0010214, 86:17:0010210, 86:17:0010215, 86:17:0010207, 86:17:0010211, 86:17:0010206.

Подготовка графической части документации по планировке территории осуществляется:

1) в соответствии с системой координат, используемой для ведения Единого государственного реестра недвижимости (МСК-86);

2) с использованием цифрового топографического плана М 1:500, соответствующего действительному состоянию местности на момент разработки.

Электронная версия проектной документации (графическая часть) разработана в соответствии с Классификатором градостроительной документации. Структура папок проекта, рабочие слои, семантическое наполнение выполнены в соответствии с «Техническими требованиями».

Перечень и характеристика изменений, которые вносились в проект планировки территории.

 - внесение изменений

Изменения в проект планировки района «Пионерный» города Когалыма внесены в части:

- формирования земельных участков в планировочных кварталах 09:02:08, 09:08:01 и 09:01:01;
- формирование земельных участков для размещения объектов транспортной инфраструктуры;
- реконструкция улично-дорожной сети с размещением кольцевой транспортной развязки на пересечении улиц Комсомольская и Береговая, а также уточнение фактического местоположения улицы Романтиков

1. ЧАСТЬ 1. ПОЛОЖЕНИЕ О ХАРАКТЕРИСТИКАХ ПЛАНИРУЕМОГО РАЗВИТИЯ ТЕРРИТОРИИ, О ХАРАКТЕРИСТИКАХ ОБЪЕКТОВ КАПИТАЛЬНОГО СТРОИТЕЛЬСТВА

1. Положение о характеристиках планируемого развития территории

1.1 Плотность и параметры застройки территории

Нормативные параметры застройки определены в соответствии с «Правилами землепользования и застройки города Когалыма» для каждого проектируемого участка.

Планировочные кварталы 09:01:11, 09:02:19. Зона индивидуальной жилой застройки (Ж-4)

Вид разрешенного использования «Для индивидуального жилищного строительства (2.1)».

Предельные параметры земельных участков:

- минимальная ширина – 20 м;
- максимальная ширина –;
- минимальная площадь – 400 кв. м (для вновь образованных);
- максимальная площадь – 1500 кв.м;
- максимальный процент застройки – 40%

Предельные параметры разрешенного строительства, реконструкции объектов капитального строительства:

- предельное количество этажей и (или) предельная высота – не выше 3 надземных этажей.

Номер образуемого участка	Площадь ЗУ, кв.м	Минимальная ширина ЗУ, м	Процент застройки ЗУ %
:ЗУ5	1005	28	9
:ЗУ13	996	29	10
:ЗУ14	1193	25	8
:ЗУ15	1152	24	8
:ЗУ159	934	26	10
:ЗУ160	944	26	10
:ЗУ161	945	26	10
:ЗУ165	891	25	11

Этажность планируемых индивидуальных жилых домов 2 этажа.

Размеры проектируемых земельных участков и параметры строительства не противоречат предельным размерам земельных участков и параметрам строительства.

Планировочный квартал 09:01:02. Зона предприятий IV класса (П-5)

Виды разрешенного использования «Объекты дорожного сервиса (4.9.1)», «Склады (6.9)».

Предельные параметры земельных участков:

- минимальная ширина –;
- максимальная ширина –;
- минимальная площадь – 500 кв. м;
- максимальная площадь –;
- максимальный процент застройки – 60%

Предельные параметры разрешенного строительства, реконструкции объектов капитального строительства:

- предельное количество этажей и (или) предельная высота –.

Номер образуемого участка	Площадь ЗУ, кв.м	Минимальная ширина ЗУ, м	Процент застройки ЗУ %
:ЗУ48	2549	42	-
:ЗУ49	1432	23	-
:ЗУ166	5545	24	-

Объекты капитального строительства на данных участках не предлагаются проектом для размещения. Количество объектов капитального строительства и их параметры будут определены на стадии проектирования.

1.2 Красные линии

На проектируемой территории установлены действующие красные линии, утвержденным проектом «Внесение изменений в проект планировки и межевания территории района «Пионерный» в г. Когалыме» (утвержденный Постановлением Администрации г. Когалыма ХМАО Югры № 959 от 26.05.2023 г).

Проектом внесения изменений предлагается изменение красных линий в кварталах: 09:01:08, 09:02:08 и 09:01:01. Красные линии запроектированы с учетом: существующей застройки; планируемой и сложившейся улично-дорожной сети; функционального зонирования территории, которое установлено Генеральным планом города Когалыма.

Красные линии установлены в соответствии с Инструкцией о порядке проектирования и установления красных линий в городах и других поселениях Российской Федерации (РДС 30-201-98), утвержденной Постановлением Госстроя Российской Федерации от 06.04.1998 г. № 18-30.

Координаты характерных точек планируемых красных линий приведены в Таблице1.

Таблица 1

Номер точки	Координаты	
	X	Y
Квартал 09:01:01		
1	1096228.26	3628816.10
2	1096209.22	3629030.91
3	1096202.60	3628957.54
4	1096192.54	3628848.79
Квартал 09:01:08		
1	1094777.73	3628707.61
2	1094764.41	3628718.81
3	1094764.37	3628711.90
Квартал 09:02:08		
1	1095996.08	3629123.35
2	1096002.33	3629195.36
3	1095974.68	3629197.78
4	1095836.30	3629209.90
5	1095801.26	3629212.95
6	1095798.32	3629177.08
7	1095795.19	3629141.22

1.3. Характеристики объектов капитального строительства

1.3.1 Улично-дорожная сеть

Проектом предлагается сохранение концепции развития улично-дорожной сети района Пионерный, предложенной Проектом «Внесение изменений в проект планировки и межевания территории района «Пионерный» в г. Когалыме» (утвержденный Постановлением Администрации г. Когалыма ХМАО Югры № 959 от 26.05.2023 г)

Вносились изменения в графическую часть проекта. Уточнение фактические границы ул. Романтиков и размещение кольцевой автомобильной развязки на пересечении улиц Комсомольская и Береговая.

В проект внесена корректировка благоустройства в соответствии с эскизным проектом Устройство проездов и реконструкция нежилого здания (теплые боксы) от 2022 г», согласованного Администрацией г. Когалыма (№1-Исх.3149 10.06.2022 на №1-вх-4063 от 11.05.2022.

Проектом внесены изменения в улично-дорожную сеть в части отображения проездов на территории, ограниченной улицами Комсомольская, Береговая, Широкая, Пионерная, а также на территории, ограниченной улицами Береговая, Дорожников, Олимпийская, проспект Нефтяников.

Параметры проездов определены в соответствии с Таблицей 14 «Параметры улиц и дорог в соответствии с их классификацией» МНГП города Когалыма.

Ширина основных проездов составляет 6 м, ширина тротуаров 1.5 м. Проектом предлагается облегченный тип покрытия проездов без бордюров. Поперечный профиль проездов отображен на «Схеме вертикальной планировки, инженерной подготовки и инженерной защиты территории».

Проектом предлагается разместить в квартале 09:01:02 (ул. Пионерная, ул. Широкая) 2 земельных участка для объектов дорожного сервиса.

Развитие улично-дорожной сети, объектов транспортной инфраструктуры, сети общественного транспорта отображено на «Схеме организации улично-дорожной сети».

Для обеспечения населения местами постоянного хранения личного автотранспорта предлагается хранить личный транспорт на стоянках транспортных средств в границах проекта планировки и за границами проекта планировки в многоуровневых гаражных комплексах.

Весь личный транспорт жителей индивидуальных жилых домов предусматривается хранить на территории приусадебных участков.

1.3.2 Водоснабжение

В связи с проектными решениями в части размещения кольцевой развязки автодороги, проектом предусмотрено переустройство линии водопровода:

- строительство новой линии водопровода;
- демонтаж линии водопровода.

 - внесение изменений

1.3.3 Водоотведение

Мероприятия по строительству объектов водоотведения данным проектом не предусмотрены.

1.3.4 Теплоснабжение

Мероприятия по строительству объектов теплоснабжения данным проектом не предусмотрены.

1.3.5 Электроснабжение

В связи с проектными решениями в части размещения кольцевой развязки автодороги, проектом предусмотрен демонтаж линии электропередачи.

Подключение к сетям электроснабжения объектов дорожного сервиса и производственного назначения будет решаться отдельными проектами для каждого объекта и разрабатываться на рабочей стадии проектирования после того, как будет определено количество и емкость объектов капитального строительства.

1.3.6 Газоснабжение

В связи с проектными решениями в части размещения кольцевой развязки автодороги, проектом предусмотрено переустройство сети газоснабжения.

1.3.7 Связь

Мероприятия по строительству объектов связи данным проектом не предусмотрены.

1.4 Инженерная подготовка территории

Инженерная подготовка территории предусматривает комплекс мероприятий по обеспечению пригодности территории для градостроительного использования и обеспечению оптимальных санитарно-гигиенических и микроклиматических условий.

Для обеспечения сбора и отвода поверхностных вод проектом выполнена вертикальная планировка территории по проектируемым улицам и дорогам. Для сбора и отвода воды с территории вдоль улиц, предполагается устройство закрытой и открытой ливневой канализации с последующим сбросом через очистные сооружения в водоемы.

В границах улично-дорожной сети частично расположена сохраняемая ливневая канализация, обеспечивающая водоотведение поверхностного стока. Проектом выполнена вертикальная планировка территории по существующим улицам, указан существующий уклон по проезжей части. Отметки высот взяты по осям проезжих частей улиц.

Проектом выполнена вертикальная планировка территории по существующим улицам, указан существующий и проектный уклон по проезжей части. Отметки высот взяты по осям проезжих частей улиц.

Для того чтоб создать на территории благоприятные условия для строительства и проживания, проектом предлагаются следующие мероприятия:

- сохранение ливневой канализации вдоль существующих улиц;

– сохранение нормативных уклонов по проезжим частям для обеспечения стока с минимальной подсыпкой и выемкой грунта.

1.5 Предложение по изменению территориальных зон на карте градостроительного зонирования

Проектом предусмотрено внесение изменений в Правила землепользования и застройки и Генеральный план города Когалым с учетом установления границ земельных участков под существующей и планируемой застройкой.

После утверждения данного проекта планировки и проекта межевания территории необходимо внести изменения в карту градостроительного зонирования в части корректировки границ территориальных зон на всей планируемой территории.

На территории проектирования необходимо внести изменения в следующие территориальные зоны. А именно в планировочном квартале 09:01:11 необходимо заменить Зону Ц-3. Объектов коммунально-бытового назначения и Зону Ц-4. Учреждений образования на Зону Ж-4. Индивидуальной жилой застройки. В планировочном квартале 09:02:19 необходимо откорректировать границы Зон Ц-3. Объектов коммунально-бытового назначения и Зоны Р-1. Городских парков, скверов, садов, бульваров (озеленение общего пользования) в части уменьшения и увеличить границы зоны Ж-4. Индивидуальной жилой застройки. В планировочном квартале 09:01:01 необходимо изменить границы территориальной зоны Р-1.

1.6 Охрана окружающей среды

Основными мероприятиями по охране окружающей среды и поддержанию благоприятной санитарно-эпидемиологической обстановки в условиях градостроительного развития, является установление зон с особыми условиями использования территорий.

Наличие тех или иных зон с особыми условиями использования территорий определяет систему градостроительных ограничений, от которых во многом зависят планировочная структура, условия развития селитебных территорий или промышленных зон.

Основными источниками внешнего шума в границах проекта планировки являются транспортные потоки на улицах и дорогах, а также железная дорога, проходящая с восточной стороны от проектируемой территории.

Проектом предусматривается проведение ряда мероприятий, направленных на снижение негативного воздействия на атмосферный воздух:

- организация мониторинга загрязнения атмосферного воздуха;
- создание, благоустройство санитарно-защитных зон и санитарных разрывов объектов инженерной и транспортной инфраструктуры и других источников загрязнения атмосферного воздуха, водоемов, почвы;
- благоустройство, озеленение улиц и проектируемой территории в целом, в целях защиты застройки от неблагоприятных ветров, борьбы с шумом, обогащения воздуха кислородом и поглощения из воздуха углекислого газа;

- организация зеленых полос вдоль автомобильных дорог и озеленение внутри микрорайонных пространств.

Для создания системы зеленых насаждений предусмотрены следующие мероприятия по озеленению территории:

- целенаправленное формирование крупных насаждений, устойчивых к влиянию антропогенных и техногенных факторов в составе озелененных территорий общего пользования;
- посадка газонов на площадях, не занятых дорожным покрытием, для предотвращения образования пылящих поверхностей;
- организация шумозащитных зеленых насаждений вдоль улиц жилой застройки.

В целях создания непрерывной системы зеленых насаждений предлагается все малые зеленые устройства соединить газонами и цветниками, которые следует создавать на всех свободных от покрытий участках.

При эксплуатации застройки предлагается сохранить существующее благоустройство территории и создать систему зеленых насаждений (в том числе сохранение существующего озеленения территории).

Предусмотрены также следующие мероприятия по охране окружающей среды:

- организация плано-регулярной системы санитарной очистки территории, своевременный сбор и вывоз бытовых отходов;
- освещение территории.

Мероприятия по охране окружающей среды позволят снизить техногенную нагрузку на окружающую природную среду, уменьшить загрязнение территории и сохранить природные богатства. Необходимо проводить мониторинг и мероприятия по охране окружающей среды.

Чрезвычайные ситуации техногенного характера на территории проекта планировки могут возникнуть в результате аварий на объектах инженерной инфраструктуры и при аварии на автомобильном и железнодорожном транспорте.

Чрезвычайные ситуации природного характера на проектируемой территории могут возникнуть в результате сильного ветра, сильного снегопада, гололедных явлений, заморозков, тумана, грозы.

Пожарная охрана на территории проекта планировки обеспечивается ближайшей пожарно-спасательной частью № 135 ФГКУ «3 ОФПС по Ханты-Мансийскому автономному округу-Югре», расположенной за границами проекта планировки по адресу: проспект Нефтяников 3.

1.7 Санитарная очистка территории

Одним из первоочередных мероприятий по охране территории от загрязнений является организация санитарной очистки, хранение отходов в специально отведенных местах с последующим размещением на специализированном полигоне.

Санитарная очистка территории осуществляется по плановой системе очистки с удалением и обезвреживанием бытового мусора и других твердых отходов ликвидационным методом со сбором твердых бытовых отходов населения в существующие площадки твердых бытовых отходов.

Основными положениями организации системы санитарной очистки являются:

- сбор, транспортировка и удаление бытовых отходов, а также приравненных к ним отходов;
- сбор, удаление и обезвреживание специфических отходов (подлежат учету и отдельному обеззараживанию);
- обезвреживание и утилизация всех отходов;
- уборка территорий от мусора, смета, снега.

Рекомендуются следующие мероприятия по санитарной очистке территории:

- организация плано-регулярной системы очистки, своевременного сбора и вывоза всех бытовых отходов на полигон твердых бытовых отходов;
- установка современных контейнеров;
- выявление несанкционированных свалок с последующей рекультивацией территории.

Проектом предусмотрено сохранение контейнеров и установление новых на обустроенных площадках в жилых зонах и возле общественных зданий и сооружений.

ЧАСТЬ 2. ПОЛОЖЕНИЕ ОБ ОЧЕРЕДНОСТИ ПЛАНИРУЕМОГО РАЗВИТИЯ ТЕРРИТОРИИ

Изменения в проект планировки и проект межевания территории района «Пионерный» в городе Когалыме вносились с целью определения границ зон планируемого размещения объектов капитального строительства. Проектом планируется строительство объектов жилого, транспортного и производственного назначения.

Проектом предложено:

- установление красных линий территории,
- установление линии отступа от красных линий;
- установление планируемых зон размещения объектов капитального строительства;
- установление границ земельных участков под существующими и планируемыми объектами капитального строительства;

Очередность планируемого развития территории:

1 Этап. Подготовка и утверждение документации планировки территории.

2 Этап. Проведение кадастровых работ – формирование земельных участков с постановкой их на государственный кадастровый учет.

3 Этап. Предоставление вновь сформированных земельных участков под предлагаемую проектом застройку.

4 Этап. Разработка проектной документации по строительству зданий и сооружений, а также по строительству сетей и объектов инженерного обеспечения.

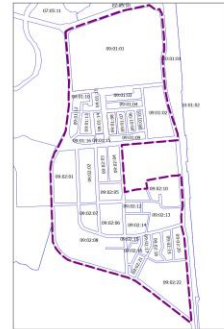
5 Этап. Строительство планируемых объектов капитального строительства и их подключение к системе инженерных коммуникаций.

6 Этап. Ввод объектов капитального строительства и инженерных коммуникаций в эксплуатацию.

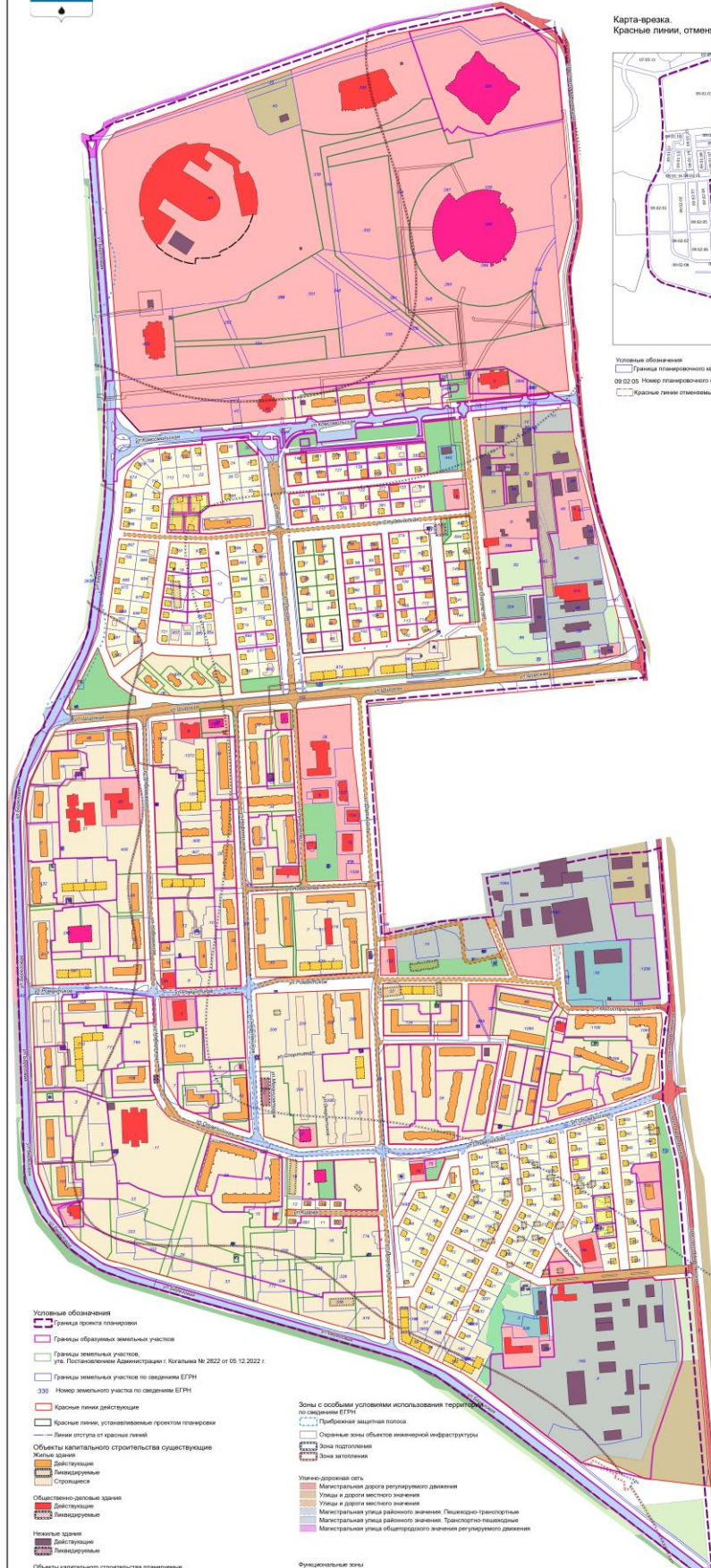


Чертеж планировки территории

Карта-врезка.
Красные линии, отменяемые



Условные обозначения:
Граница планировочного квартала
09.02.05 Номер планировочного квартала
Красные линии отменяемые



- Условные обозначения**
- Граница проекта планировки
 - Границы образуемых земельных участков
 - Границы земельных участков, уста. Паспортными Администрации с Кодами № 2022 от 05.12.2022 г.
 - Границы земельных участков по сведениям ЕГРН
 - 330 Номер земельного участка по сведениям ЕГРН
 - Красный земля действительные
 - Красный земля действительные
 - Красный земля действительные проект планировки
 - Зона доступа от красной линии
- Объекты капитального строительства существующие**
- Жилые здания
 - Действующие
 - Ликвидируемые
 - Строится
- Объекты капитального строительства планируемые**
- Жилые здания
 - Общественно-деловые здания
 - Границы зон планировочного размещения объектов капитального строительства
 - Индивидуальной жилой застройки
 - Транспортной инфраструктуры
 - Производственного назначения

- Зоны с особыми условиями использования территории по сведениям ЕГРН**
- Прибрежная защитная полоса
 - Оценочная зона объектов инженерной инфраструктуры
 - Зона подтопления
 - Зона затопления
- Улично-дорожная сеть**
- Магистральная дорога регулируемого движения
 - Улицы и дороги местного значения
 - Улицы и дороги местного значения
 - Магистральная улица районного значения. Пешеходно-транспортные
 - Магистральная улица районного значения. Транспортно-инженерные
 - Магистральная улица общегородского значения регулируемого движения
- Функциональные зоны**
- Инженерной инфраструктуры
 - Общественно-делового назначения
 - Магистральной жилой застройки
 - Объектов транспортной инфраструктуры
 - Специальной территории общего пользования
 - Индивидуальной жилой застройки

Инженерно-технический отдел (ИТО) ООО «СМУ-32»		Исполнитель: [Подпись]	
Инженер: [Подпись]		Проверил: [Подпись]	
Дата: 01.02.2024	Лист: 19	Всего: 20	Стр. №: 19
Чертеж планировки территории № 12.000			



Первая Кадастровая
Компания

**Общество с ограниченной ответственностью
«Первая Кадастровая Компания»**

**ВНЕСЕНИЕ ИЗМЕНЕНИЙ В ПРОЕКТ ПЛАНИРОВКИ
И ПРОЕКТ МЕЖЕВАНИЯ ТЕРРИТОРИИ РАЙОНА
«ПИОНЕРНЫЙ» В ГОРОДЕ КОГАЛЫМЕ**

ПРОЕКТ МЕЖЕВАНИЯ ТЕРРИТОРИИ

Основная часть проекта

Том 3

2025 г.



Первая Кадастровая
Компания

**Общество с ограниченной ответственностью
«Первая Кадастровая Компания»**

**ВНЕСЕНИЕ ИЗМЕНЕНИЙ В ПРОЕКТ ПЛАНИРОВКИ
И ПРОЕКТ МЕЖЕВАНИЯ ТЕРРИТОРИИ РАЙОНА
«ПИОНЕРНЫЙ» В ГОРОДЕ КОГАЛЫМЕ**

ПРОЕКТ МЕЖЕВАНИЯ ТЕРРИТОРИИ

Основная часть проекта

Том 3

Генеральный директор

Начальник отдела



А.Ю. Жук

А.С. Никифоров

2025 г.

Состав проектной документации

Номер тома	Наименование документации	Масштаб
	Проект планировки территории	
	Основная часть проекта	
Текстовая часть		
1	Том 1. Основная (утверждаемая) часть проекта планировки территории	
Графическая часть		
	Чертеж планировки территории	1:2500
	Материалы по обоснованию проекта	
Текстовая часть		
2	Том 2. Пояснительная записка	
Графическая часть		
	Карта (фрагмент карты) планировочной структуры территории поселения с отображением границ элементов планировочной структуры	1:15000
	Схема организации движения транспорта (включая транспорт общего пользования) и пешеходов, схема организации улично-дорожной сети	1:2500
	Схема границ территорий объектов культурного наследия. Схема границ зон с особыми условиями использования территорий	1:2500
	Схема местоположения существующих объектов капитального строительства	1:2500
	Схема вертикальной планировки, инженерной подготовки и инженерной защиты территории	1:2500
	Проект межевания территории	
	Основная часть проекта	
Текстовая часть		
3	Том 3. Основная часть проекта.	
Графическая часть		
	Чертеж межевания территории	1:2500
	Материалы по обоснованию проекта	
Графическая часть		
	Чертеж по обоснованию проекта межевания территории	1:2500

Содержание	
Введение	24
1. Сведения об образуемых земельных участках	27
2. Сведения о земельных участках, в отношении которых предполагаются резервирование и (или) изъятие для государственных или муниципальных нужд	46
3. Сведения о границах контуров образуемых земельных участков	46
4. Предложения по установлению публичных сервитутов	92
5. Сведения о границах территории, в отношении которой подготовлен проект межевания	107

Введение

Изменения в проект планировки и проект межевания территории района «Пионерный» в городе Когалыме вносились на основании Постановления Администрации г. Когалыма ХМАО Югры «О принятии решения о подготовке внесения изменений в проект планировки и проект межевания территории района «Пионерный» в г. Когалыме» № 4 от 05.03.2025г.

Корректировки вносились в документ «Внесение изменений в проект планировки и межевания территории района «Пионерный» в г. Когалыме» (утвержденный Постановлением Администрации г. Когалыма ХМАО Югры № 959 от 26.05.2023 г.)

Документация по планировке территории разработана в соответствии со следующими законодательными, нормативно-правовыми актами и иными документами, действовавшими в период подготовки Документации.

- Градостроительным кодексом РФ от 29.12.2004 № 190-ФЗ;
- Земельным Кодексом РФ от 25.10.2001 № 136-ФЗ;
- Водным Кодексом РФ от 03.06.2006 № 74-ФЗ;
- Лесным Кодексом РФ от 04.12.2006 № 200-ФЗ;
- Федеральным законом от 06.10.2003 № 131-ФЗ «Об общих принципах организации местного самоуправления в РФ»;
- Федеральным законом от 18.06.2001 № 78-ФЗ «О землеустройстве»;
- Федеральным законом от 14.03.1995 № 33-ФЗ «Об особо охраняемых территориях»;
- Федеральным законом от 25.06.2002 № 73-ФЗ «Об объектах культурного наследия, памятниках истории и культуры народов Российской Федерации»;
- Федеральным законом от 30.03.1999 № 52-ФЗ «О санитарно-эпидемиологическом благополучии населения»;
- Федеральным законом от 21.12.1994 № 68-ФЗ «О защите населения и территорий от чрезвычайных ситуаций природного и техногенного характера»;
- Федеральным законом от 10.01.2002 № 7-ФЗ «Об охране окружающей среды»;
- Федеральным законом от 21.12.1994 № 69-ФЗ «О пожарной безопасности»;
- Федеральным законом от 24.07.2007 № 221-ФЗ «О государственном кадастре недвижимости»;
- СП 42.13330.2016 «СНиП 2.07.01-89* Градостроительство. Планировка и застройка городских и сельских поселений»;
- СанПиН 2.2.1/2.1.1.1200-03 «Санитарно-защитные зоны и санитарная классификация предприятий, сооружений и иных объектов» (утв. Постановлением Главного государственного санитарного врача РФ № 74 от 25.09.2007);

– Приказом Федеральной службы государственной регистрации, кадастра и картографии от 10 ноября 2020 г. № П/0412 "Об утверждении классификатора видов разрешенного использования земельных участков";

– Законом Ханты-Мансийского автономного округа - Югры от 18.04.2007 № 39-оз «О градостроительной деятельности на территории Ханты-Мансийского автономного округа – Югры»;

– Постановлением Правительства Ханты-Мансийского автономного округа - Югры от 29.12.2014 № 534-п «Об утверждении Региональных нормативов градостроительного проектирования ХМАО – Югры» (далее РНГП);

– Постановлением правительства ХМАО-ЮГРЫ ОТ 11.09.2020 № 390-П "О Внесении изменений в приложение к постановлению правительства Ханты-Мансийского автономного округа - ЮГРЫ от 29.12.2014 № 534-П" об утверждении региональных нормативов градостроительного проектирования Ханты-Мансийского автономного округа - Югры;

– Местные нормативы градостроительного проектирования города Когалыма, утвержденные Постановлением Администрации города Когалыма от 08.08.2022 № 1774;

При разработке документации по планировке территории использованы следующие материалы:

1. Утвержденная градостроительная документация:

– Генеральный план города Когалыма (утв. Решением Думы города Когалыма № 275-ГД от 25.07.2008 г.);

– Правила землепользования и застройки города Когалыма (утв. Постановлением Администрации города Когалыма № 1200 от 26.05.2022 г.);

2. Утвержденный документ по планировке территории:

– «Внесение изменений в проект планировки и межевания территории района «Пионерный» в г. Когалыме» (утвержденный Постановлением Администрации г. Когалыма ХМАО Югры № 2822 от 05.12.2022 г.);

3. Материалы топографической съемки м-ба 1:500;

4. Кадастровые планы территории на следующие кварталы: 86:17:0010201, 86:17:0010209, 86:17:0010212, 86:17:0010214, 86:17:0010210, 86:17:0010215, 86:17:0010207, 86:17:0010211, 86:17:0010206.

Подготовка графической части документации по планировке территории осуществляется:

1) в соответствии с системой координат, используемой для ведения Единого государственного реестра недвижимости (МСК-86);

2) с использованием цифрового топографического плана М 1:500, соответствующего действительному состоянию местности на момент разработки.

Электронная версия проектной документации (графическая часть) разработана в соответствии с Классификатором градостроительной документации. Структура папок проекта, рабочие слои, семантическое наполнение выполнены в соответствии с «Техническими требованиями».

Перечень и характеристика изменений, вносимых в проект межевания территории

Изменения в проект планировки района «Пионерный» города Когалыма внесены в части:

– формирования земельных участков в планировочных кварталах 09:02:08, 09:08:01 и 09:01:01;

– формирование земельных участков для размещения объектов транспортной инфраструктуры;

- реконструкция улично-дорожной сети с размещением кольцевой транспортной развязки на пересечении улиц Комсомольская и Береговая, а также уточнение фактического местоположения улицы Романтиков

1. Сведения об образуемых земельных участках

Данным проектом межевания территории предусматриваются действия по:

- уточнению (изменению) границ застроенных земельных участков;
- определению местоположения границ образуемых земельных участков под проектируемые объекты капитального строительства;
- установлению границ земельных участков, которые после образования будут относиться как к территориям общего пользования, так и к имуществу общего пользования.

Проектные земельные участки сформированы в условиях сложившейся застройки с учетом максимально эффективного использования территории, в соответствии с действующей нормативной документацией. Границы земельных участков определяются с учетом действующих и планируемых красных линий, определенных проектом планировки территории, границ земельных участков, поставленных на кадастровый учет (при их наличии), проездов, инженерно-транспортных коммуникаций.

Размеры образуемых земельных участков определены в соответствии с предельными параметрами земельных участков Градостроительных регламентов «Правил землепользования и застройки города Когалыма» (утв. Постановлением Администрации города Когалыма № 1200 от 26.05.2022 г.).

Категория земель образуемых земельных участков – земли населенных пунктов.

Возможные способы образования земельных участков – образование путем раздела, перераспределения земельных участков, а также из земель, находящихся в государственной или муниципальной собственности (из неразграниченных земель кадастрового квартала). Способ образования земельных участков предлагается уточнить при проведении кадастровых работ.

Проектом предложено изменение границ земельных участков с кадастровыми номерами:

86:17:0010201:347,	86:17:0010201:47,	86:17:0000000:3431,
86:17:0000000:3489,	86:17:0010204:11,	86:17:0010204:15,
86:17:0000000:3744,	86:17:0010204:17,	86:17:0010202:1,
86:17:0010202:2,	86:17:0010203:125,	86:17:0010203:127,
86:17:0010203:130,	86:17:0010203:131,	86:17:0010203:132,
86:17:0010203:140,	86:17:0010203:146,	86:17:0010203:378,
86:17:0010203:409,	86:17:0010203:421,	86:17:0010203:422,
86:17:0010203:118,	86:17:0010203:119,	86:17:0010203:121,
86:17:0010203:123,	86:17:0010203:124,	86:17:0010203:138,
86:17:0010203:377,	86:17:0010203:379,	86:17:0010203:381,
86:17:0010203:433,	86:17:0010202:17,	86:17:0010202:18,
86:17:0010202:963,	86:17:0010202:964,	86:17:0000000:3743,
86:17:0010205:45,	86:17:0010205:46,	86:17:0010205:48,
86:17:0010206:29,	86:17:0010206:30,	86:17:0010209:32,
86:17:0010206:18,	86:17:0010206:33,	86:17:0010206:34,
86:17:0010210:104,	86:17:0010210:105,	86:17:0010210:108,
86:17:0010210:91,	86:17:0010211:38,	86:17:0010211:4,
86:17:0010211:5,	86:17:0010211:7,	86:17:0010210:107,
		86:17:0010210:15,

86:17:0010210:26, 86:17:0010210:664, 86:17:0010207:1095, 86:17:0010207:1098,
86:17:0010207:1099, 86:17:0010207:1150, 86:17:0010207:1206, 86:17:0010207:127,
86:17:0010207:129, 86:17:0010207:35, 86:17:0010207:46, 86:17:0010207:68,
86:17:0010207:75, 86:17:0010207:76, 86:17:0010207:128, 86:17:0010207:1108,
86:17:0010215:100, 86:17:0010215:103, 86:17:0010215:104, 86:17:0010215:177,
86:17:0010210:771, 86:17:0010204:82, 86:17:0010210:18, 86:17:0010210:19,
86:17:0010210:22, 86:17:0010210:25, 86:17:0010210:29, 86:17:0010210:3,
86:17:0010210:31, 86:17:0010210:33, 86:17:0010210:332, 86:17:0010210:333,
86:17:0010210:334, 86:17:0010210:335, 86:17:0010210:337, 86:17:0010210:338,
86:17:0010210:339, 86:17:0010210:4, 86:17:0010210:5, 86:17:0010210:6,
86:17:0010210:770, 86:17:0010210:772, 86:17:0010210:776, 86:17:0010205:8,
86:17:0010206:5, 86:17:0010209:10, 86:17:0010209:8, 86:17:0010208:1,
86:17:0010208:296, 86:17:0010208:297, 86:17:0010214:75 86:17:0010202:20,
86:17:0010203:100, 86:17:0010203:101, 86:17:0010203:102, 86:17:0010203:103,
86:17:0010203:104, 86:17:0010203:105, 86:17:0010203:106, 86:17:0010203:107,
86:17:0010203:109, 86:17:0010203:110, 86:17:0010203:112, 86:17:0010203:113,
86:17:0010203:114, 86:17:0010203:137, 86:17:0010203:141, 86:17:0010203:142,
86:17:0010203:144, 86:17:0010203:145, 86:17:0010203:147, 86:17:0010203:373,
86:17:0010203:374, 86:17:0010203:375, 86:17:0010203:376, 86:17:0010203:380,
86:17:0010203:385, 86:17:0010203:386, 86:17:0010203:96, 86:17:0010203:98,
86:17:0010203:99, 86:17:0010210:11, 86:17:0010210:661, 86:17:0010215:165,
86:17:0010204:324, 86:17:0010201:265, 86:17:0010210:2, 86:17:0010203:82,
86:17:0010203:89, 86:17:0000000:93, 86:17:0000000:3509.

Проектом межевания предлагается установление границ земельных участков с различными видами разрешенного использования. Вид разрешенного использования земельных участков определен в соответствии с Приказом Федеральной службы государственной регистрации, кадастра и картографии «Об утверждении классификатора видов разрешенного использования земельных участков» № П/0412 от 10.11.2020 г.

Сведения о земельных участках, подлежащих формированию, представлены в таблице 1.

Перечень и сведения о площади образуемых земельных участков, в том числе возможные способы их образования, вид разрешенного использования

№ п/п	Условный номер земельного участка	Площадь, кв.м	Адрес	Вид разрешенного использования	Возможные способы образования
1	:ЗУ1	4 401	г. Когалым, улица Комсомольская, д. 10	Малоэтажная многоквартирная жилая застройка код (2.1.1)	Образование земельного участка путем перераспределения земельных участков 86:17:0010201:47, 86:17:0010201:347, 86:17:0000000:3489, земель, находящихся в государственной или муниципальной собственности (неразграниченных земель кадастрового квартала 86:17:0010201)
2	:ЗУ2	3 426	г. Когалым, улица Комсомольская, д. 10 а	Малоэтажная многоквартирная жилая застройка код (2.1.1)	Образование земельного участка путем перераспределения земельных участков 86:17:0010201:47, 86:17:0010201:347, 86:17:0000000:3489, земель, находящихся в государственной или муниципальной собственности (неразграниченных земель кадастрового квартала 86:17:0010201)
3	:ЗУ3	3 732	г. Когалым, улица Комсомольская, д. 8	Малоэтажная многоквартирная жилая застройка код (2.1.1)	Образование земельного участка путем перераспределения земельных участков 86:17:0000000:3431, 86:17:0010201:47, 86:17:0010201:347 и земель, находящихся в государственной или муниципальной собственности (неразграниченных земель кадастрового квартала 86:17:0010201)
4	:ЗУ4	4 549	г. Когалым, улица Комсомольская, д. 8 а	Малоэтажная многоквартирная жилая застройка код (2.1.1)	Образование земельного участка путем перераспределения земельных участков 86:17:0000000:3431, 86:17:0010201:347 и земель, находящихся в государственной или муниципальной собственности (неразграниченных земель кадастрового квартала 86:17:0010201)
5	:ЗУ5	1 005	АО Ханты-Мансийский Автономный округ - Югра, г. Когалым, ул. Студенческая	Для индивидуального жилищного строительства (2.1)	Образование земельного участка путем перераспределения земельного участка 86:17:0010202:1 и земель, находящихся в государственной или муниципальной собственности (неразграниченных земель кадастрового квартала 86:17:0010202)
6	:ЗУ6	21 024	АО Ханты-Мансийский Автономный округ - Югра, г. Когалым, ул. Комсомольская	Улично-дорожная сеть (12.0.1)	Образование земельного участка путем перераспределения земельных участков 86:17:0000000:3509, 86:17:0010204:15, 86:17:0010204:308, 86:17:0010204:97, 86:17:0000000:3744, 86:17:0010204:11, 86:17:0010202:20 и земель, находящихся в государственной или муниципальной собственности (неразграниченных земель кадастрового квартала 86:17:0000000)
7	:ЗУ9	8647	АО Ханты-Мансийский Автономный округ - Югра, г. Когалым, ул. Береговая	Малоэтажная многоквартирная жилая застройка (2.1.1)	Образование земельного участка путем перераспределения земельного участка 86:17:0010205:8 и земель, находящихся в государственной или муниципальной собственности (неразграниченных земель кадастрового квартала 86:17:0010205)
8	:ЗУ10	8533	АО Ханты-Мансийский Автономный округ - Югра, г. Когалым, ул. Набережная	Магазины (4.4)	Образование земельного участка путем перераспределения земельных участков 86:17:0010208:296, 86:17:0010208:1 и земель, находящихся в государственной или муниципальной собственности (неразграниченных земель кадастрового квартала 86:17:0010208)

9	:ЗУ11	4970	Ханты-Мансийский автономный округ - Югра, г. Когалым, ул. Набережная, 67	Малоэтажная многоквартирная жилая застройка (2.1.1)	Образование земельного участка путем перераспределения земельных участков 86:17:0010208:297, 86:17:0010208:296 и земель, находящихся в государственной или муниципальной собственности (неразграниченных земель кадастрового квартала 86:17:0010208)
10	:ЗУ12	7595	Ханты-Мансийский автономный округ - Югра, г. Когалым, ул. Набережная	Благоустройство территории (12.0.2)	Образование земельного участка из земель, находящихся в государственной или муниципальной собственности (неразграниченных земель кадастрового квартала 86:17:0010206)
11	:ЗУ13	996	АО Ханты-Мансийский Автономный округ - Югра, г. Когалым, ул. Студенческая	Для индивидуального жилищного строительства (2.1)	Образование земельного участка путем перераспределения земельных участков 86:17:0010202:2, 86:17:0010202:1 и земель, находящихся в государственной или муниципальной собственности (неразграниченных земель кадастрового квартала 86:17:0010202)
12	:ЗУ14	1 193	АО Ханты-Мансийский Автономный округ - Югра, г. Когалым, ул. Студенческая	Для индивидуального жилищного строительства (2.1)	Образование земельного участка путем перераспределения земельных участков 86:17:0010202:2, 86:17:0010202:1 и земель, находящихся в государственной или муниципальной собственности (неразграниченных земель кадастрового квартала 86:17:0010202)
13	:ЗУ15	1 152	АО Ханты-Мансийский Автономный округ - Югра, г. Когалым, ул. Студенческая	Для индивидуального жилищного строительства (2.1)	Образование земельного участка путем перераспределения земельного участка 86:17:0010202:1 и земель, находящихся в государственной или муниципальной собственности (неразграниченных земель кадастрового квартала 86:17:0010202)
14	:ЗУ16	4841	АО Ханты-Мансийский Автономный округ - Югра, г. Когалым, ул. Набережная	Малоэтажная многоквартирная жилая застройка (2.1.1)	Образование земельного участка путем перераспределения земельного участка 86:17:0010206:5 и земель, находящихся в государственной или муниципальной собственности (неразграниченных земель кадастрового квартала 86:17:0010206)
15	:ЗУ17	5 591	АО Ханты-Мансийский Автономный округ - Югра, г. Когалым, ул. Студенческая, 32	Малоэтажная многоквартирная жилая застройка (2.1.1)	Образование земельного участка путем перераспределения земельного участка 86:17:0010202:19, и земель, находящихся в государственной или муниципальной собственности (неразграниченных земель кадастрового квартала 86:17:0010202)
16	:ЗУ18	1 036	Ханты-Мансийский автономный округ - Югра, г. Когалым, ул. Комсомольская, 15	Для индивидуального жилищного строительства (2.1)	Образование земельного участка путем перераспределения земельных участков 86:17:0010203:146, 86:17:0010203:421 и земель, находящихся в государственной или муниципальной собственности (неразграниченных земель кадастрового квартала 86:17:0010203)
17	:ЗУ19	953	Ханты-Мансийский автономный округ - Югра, город Когалым, улица Комсомольская, участок №2	Для индивидуального жилищного строительства (2.1)	Образование земельного участка путем перераспределения земельных участков 86:17:0010203:421, 86:17:0010203:422 и земель, находящихся в государственной или муниципальной собственности (неразграниченных земель кадастрового квартала 86:17:0010203)
18	:ЗУ20	1 002	Ханты-Мансийский автономный округ - Югра, г. Когалым, ул. Комсомольская, участок № 3	Для индивидуального жилищного строительства (2.1)	Образование земельного участка путем перераспределения земельных участков 86:17:0010203:378, 86:17:0010203:131 и земель, находящихся в государственной или муниципальной собственности (неразграниченных земель кадастрового квартала 86:17:0010203)

19	:ЗУ21	1 044	Ханты-Мансийский автономный округ - Югра, г. Когалым, участок находится примерно в 50 м., по направлению на запад от ориентира.	Для индивидуального жилищного строительства (2.1)	Образование земельного участка путем перераспределения земельных участков 86:17:0010203:131, 86:17:0010203:140 и земель, находящихся в государственной или муниципальной собственности (неразграниченных земель кадастрового квартала 86:17:0010203)
20	:ЗУ22	1 014	Ханты-Мансийский автономный округ - Югра, г. Когалым, улица Широкая, 40	Для индивидуального жилищного строительства (2.1)	Образование земельного участка путем перераспределения земельных участков 86:17:0010203:140, 86:17:0010203:132 и земель, находящихся в государственной или муниципальной собственности (неразграниченных земель кадастрового квартала 86:17:0010203)
21	:ЗУ23	997	АО Ханты-Мансийский Автономный округ - Югра, г. Когалым, ул. Студенческая, 2	Для индивидуального жилищного строительства (2.1)	Образование земельного участка путем перераспределения земельных участков 86:17:0010203:132, 86:17:0010203:383 и земель, находящихся в государственной или муниципальной собственности (неразграниченных земель кадастрового квартала 86:17:0010203)
22	:ЗУ24	1 028	Ханты-Мансийский автономный округ - Югра, город Когалым, улица Комсомольская, участок № 4	Для индивидуального жилищного строительства (2.1)	Образование земельного участка путем перераспределения земельного участка 86:17:0010203:383 и земель, находящихся в государственной или муниципальной собственности (неразграниченных земель кадастрового квартала 86:17:0010203)
23	:ЗУ25	1 034	АО Ханты-Мансийский Автономный округ - Югра, г. Когалым, ул. Студенческая, 2	Для индивидуального жилищного строительства (2.1)	Образование земельного участка путем перераспределения земельных участков 86:17:0010203:125, 86:17:0010203:422, 86:17:0010203:146 и земель, находящихся в государственной или муниципальной собственности (неразграниченных земель кадастрового квартала 86:17:0010203)
24	:ЗУ26	991	Российская Федерация, Ханты-Мансийский автономный округ-Югра, город Когалым, переулок Песчаный, 12	Для индивидуального жилищного строительства (2.1)	Уточнение границ земельного участка 86:17:0010203:422
25	:ЗУ27	1 036	АО Ханты-Мансийский Автономный округ - Югра, г. Когалым, ул. Студенческая, 2	Для индивидуального жилищного строительства (2.1)	Образование земельного участка путем перераспределения земельных участков 86:17:0010203:127, 86:17:0010203:378, 86:17:0010203:139
26	:ЗУ28	1 029	Ханты-Мансийский автономный округ- Югра, город Когалым, улица Студенческая, 8	Для индивидуального жилищного строительства (2.1)	Образование земельного участка путем перераспределения земельных участков 86:17:0010203:139, 86:17:0010203:131, 86:17:0010203:140, 86:17:0010203:409
27	:ЗУ29	1 009	Ханты-Мансийский автономный округ- Югра, город Когалым, улица Студенческая, 6	Для индивидуального жилищного строительства (2.1)	Образование земельного участка путем перераспределения земельных участков 86:17:0010203:409, 86:17:0010203:140
28	:ЗУ30	1 086	АО Ханты-Мансийский Автономный округ - Югра, г. Когалым, ул. Студенческая, 4	Для индивидуального жилищного строительства (2.1)	Образование земельного участка путем перераспределения земельных участков 86:17:0010203:129, 86:17:0010203:132, 86:17:0010203:383

29	:ЗУ31	1 009	АО Ханты-Мансийский Автономный округ - Югра, г. Когалым, ул. Студенческая, 2	Для индивидуального жилищного строительства (2.1)	Образование земельного участка путем перераспределения земельных участков 86:17:0010203:130, 86:17:0010203:383
30	:ЗУ32	956	Ханты-Мансийский автономный округ - Югра, г. Когалым, ул. Лесная, 13	Для индивидуального жилищного строительства (2.1)	Образование земельного участка путем перераспределения земельного участка 86:17:0010203:121 и земель, находящихся в государственной или муниципальной собственности (неразграниченных земель кадастрового квартала 86:17:0010203)
31	:ЗУ33	1 018	Ханты-Мансийский автономный округ - Югра, город Когалым, переулок Песчаный, 11	Для индивидуального жилищного строительства (2.1)	Образование земельного участка путем перераспределения земельных участков 86:17:0010203:138, 86:17:0010203:433 и земель, находящихся в государственной или муниципальной собственности (неразграниченных земель кадастрового квартала 86:17:0010203)
32	:ЗУ34	1 025	Ханты-Мансийский автономный округ - Югра, г. Когалым, ул. Студенческая, 9	Для индивидуального жилищного строительства (2.1)	Образование земельного участка путем перераспределения земельных участков 86:17:0010203:433, 86:17:0010203:122, 86:17:0010203:379 и земель, находящихся в государственной или муниципальной собственности (неразграниченных земель кадастрового квартала 86:17:0010203)
33	:ЗУ35	1 013	АО Ханты-Мансийский Автономный округ - Югра, г. Когалым, ул. Студенческая, 7	Для индивидуального жилищного строительства (2.1)	Образование земельного участка путем перераспределения земельного участка 86:17:0010203:122 и земель, находящихся в государственной или муниципальной собственности (неразграниченных земель кадастрового квартала 86:17:0010203)
34	:ЗУ36	1 021	Ханты-Мансийский автономный округ - Югра, город Когалым, улица Студенческая, участок № 8	Для индивидуального жилищного строительства (2.1)	Образование земельного участка путем перераспределения земельных участков 86:17:0010203:377, 86:17:0010203:122 и земель, находящихся в государственной или муниципальной собственности (неразграниченных земель кадастрового квартала 86:17:0010203)
35	:ЗУ37	1 045	АО Ханты-Мансийский Автономный округ - Югра, г. Когалым, ул. Студенческая, 3	Для индивидуального жилищного строительства (2.1)	Образование земельного участка путем перераспределения земельных участков 86:17:0010203:123, 86:17:0010203:124, 86:17:0010203:377 и земель, находящихся в государственной или муниципальной собственности (неразграниченных земель кадастрового квартала 86:17:0010203)
36	:ЗУ38	1 079	Российская Федерация, Ханты-Мансийский автономный округ - Югра, город Когалым, переулок Песчаный	Для индивидуального жилищного строительства (2.1)	Образование земельного участка путем перераспределения земельного участка 86:17:0010203:124 и земель, находящихся в государственной или муниципальной собственности (неразграниченных земель кадастрового квартала 86:17:0010203)
37	:ЗУ39	1 070	Ханты-Мансийский автономный округ – Югра, в 810 метрах на северо-восток от административного здания по адресу: г. Когалым, улица Широкая, 40	Для индивидуального жилищного строительства (2.1)	Образование земельного участка путем перераспределения земельных участков 86:17:0010203:143, 86:17:0010203:121 и земель, находящихся в государственной или муниципальной собственности (неразграниченных земель кадастрового квартала 86:17:0010203)

38	:ЗУ40	997	АО Ханты-Мансийский Автономный округ - Югра, г. Когалым, ул. Студенческая, 2	Для индивидуального жилищного строительства (2.1)	Образование земельного участка путем перераспределения земельных участков 86:17:0010203:117, 86:17:0010203:138
39	:ЗУ41	993	Ханты-Мансийский автономный округ - Югра, город Когалым, улица Студенческая, участок № 10	Для индивидуального жилищного строительства (2.1)	Образование земельного участка путем перераспределения земельных участков 86:17:0010203:379, 86:17:0010203:118
40	:ЗУ42	976	Российская Федерация, Ханты-Мансийский автономный округ - Югра, город Когалым, улица Студенческая, 10	Для индивидуального жилищного строительства (2.1)	Образование земельного участка путем перераспределения земельных участков 86:17:0010203:118, 86:17:0010203:122
41	:ЗУ43	1 022	Ханты-Мансийский автономный округ - Югра, г Когалым, ул Студенческая, участок № 9	Для индивидуального жилищного строительства (2.1)	Образование земельного участка путем перераспределения земельных участков 86:17:0010203:381, 86:17:0010203:118, 86:17:0010203:377, 86:17:0010203:119
42	:ЗУ44	1 024	АО Ханты-Мансийский Автономный округ - Югра, г. Когалым, ул. Студенческая, 2 а	Для индивидуального жилищного строительства (2.1)	Образование земельного участка путем перераспределения земельных участков 86:17:0010203:119, 86:17:0010203:123, 86:17:0010203:124, 86:17:0010203:387
43	:ЗУ45	1 045	Ханты - Мансийский автономный округ-Югра, город Когалым, улица Студенческая	Для индивидуального жилищного строительства (2.1)	Образование земельного участка путем перераспределения земельных участков 86:17:0010203:387, 86:17:0010203:124 и земель, находящихся в государственной или муниципальной собственности (неразграниченных земель кадастрового квартала 86:17:0010203)
44	:ЗУ46	934	ХМАО-Югра, ул. Пионерная, д. 3	Служебные гаражи (4.9)	Образование земельного участка путем перераспределения земельного участка 86:17:0010204:17 и земель, находящихся в государственной или муниципальной собственности (неразграниченных земель кадастрового квартала 86:17:0010204)
45	:ЗУ47	3 364	Ханты-Мансийский автономный округ - Югра, г. Когалым, ул. Комсомольская	Благоустройство территории (12.0.2)	Образование земельного участка путем раздела земельного участка 86:17:0010204:11
46	:ЗУ48	3860	Ханты - Мансийский автономный округ - Югра, город Когалым, улица Пионерная	Объекты дорожного сервиса (4.9.1) Обеспечение внутреннего правопорядка (8.3)	Перераспределение земельного участка с кадастровым номером 86:17:0010204:324 и земель, государственная или муниципальная собственность на которые не разграничена
47	:ЗУ49	1 432	Ханты-Мансийский автономный округ - Югра, город Когалым, улица Широкая	Объекты дорожного сервиса (4.9.1)	Образование земельного участка из земель, находящихся в государственной или муниципальной собственности (неразграниченных земель кадастрового квартала 86:17:0010204)

48	:ЗУ50	2240	Ханты-Мансийский автономный округ - Югра, г. Когалым, ул. Набережная	Благоустройство территории (12.0.2)	Образование земельного участка из земель, находящихся в государственной или муниципальной собственности (неразграниченных земель кадастрового квартала 86:17:0010209)
49	:ЗУ51	3138	АО Ханты-Мансийский Автономный округ - Югра, г. Когалым, ул. Романтиков	Благоустройство территории (12.0.2)	Образование земельного участка путем перераспределения земельного участка 86:17:0010209:8 и земель, находящихся в государственной или муниципальной собственности (неразграниченных земель кадастрового квартала 86:17:0010209)
50	:ЗУ52	10 693	Ханты-Мансийский автономный округ - Югра, г. Когалым, ул. Набережная	Малоэтажная многоквартирная жилая застройка (2.1.1)	Образование земельного участка путем перераспределения земельных участков 86:17:0010210:3, 86:17:0010210:6, 86:17:0010210:770, 86:17:0010210:771 и земель, находящихся в государственной или муниципальной собственности (неразграниченных земель кадастрового квартала 86:17:0010210)
51	:ЗУ53	13 599	АО Ханты-Мансийский Автономный округ - Югра, г. Когалым, ул. Береговая	Благоустройство территории (12.0.2)	Образование земельного участка путем перераспределения земельных участков 86:17:0010210:3, 86:17:0010210:5, 86:17:0010210:6, и земель, находящихся в государственной или муниципальной собственности (неразграниченных земель кадастрового квартала 86:17:0010210)
52	:ЗУ54	59 541	АО Ханты-Мансийский Автономный округ - Югра, г. Когалым, ул. Береговая	Блокированная жилая застройка (2.3)	Образование земельного участка путем перераспределения земельных участков 86:17:0010210:15, 86:17:0010210:18, 86:17:0010210:19, 86:17:0010210:22, 86:17:0010210:25, 86:17:0010210:29, 86:17:0010210:31, 86:17:0010210:33, 86:17:0010210:332, 86:17:0010210:333, 86:17:0010210:334, 86:17:0010210:335, 86:17:0010210:337, 86:17:0010210:338, 86:17:0010210:339, 86:17:0010210:4, 86:17:0010210:776, 86:17:0010210:772, 86:17:0010210:27, 86:17:0010210:11, 86:17:0010210:661 и земель, находящихся в государственной или муниципальной собственности (неразграниченных земель кадастрового квартала 86:17:0010210)
53	:ЗУ55	3913	АО Ханты-Мансийский Автономный округ - Югра, г. Когалым, ул. Кирова	Предпринимательство (4.0)	Образование земельного участка из земель, находящихся в государственной или муниципальной собственности (неразграниченных земель кадастрового квартала 86:17:0010210)
54	:ЗУ56	6586	АО Ханты-Мансийский Автономный округ - Югра, г. Когалым, ул. Кирова	Благоустройство территории (12.0.2)	Образование земельного участка из земель, находящихся в государственной или муниципальной собственности (неразграниченных земель кадастрового квартала 86:17:0010210)
55	:ЗУ57	5923	Ханты-Мансийский автономный округ - Югра, г. Когалым, ул. Дорожников	Малоэтажная многоквартирная жилая застройка (2.1.1)	Образование земельного участка путем перераспределения земельного участка 86:17:0010207:29 и земель, находящихся в государственной или муниципальной собственности (неразграниченных земель кадастрового квартала 86:17:0010207)
56	:ЗУ58	6682	Ханты - Мансийский автономный округ - Югра, город Когалым, улица Пионерная	Деловое управление (4.1)	Образование земельного участка путем перераспределения земельного участка 86:17:0010204:82 и земель, находящихся в государственной или муниципальной собственности (неразграниченных земель кадастрового квартала 86:17:0010204)
57	:ЗУ59	1125	Ханты-Мансийский автономный округ - Югра, г. Когалым, ул. Олимпийская	Магазины (4.4)	Образование земельного участка путем перераспределения земельного участка 86:17:0010214:75 и земель, находящихся в государственной или муниципальной собственности (неразграниченных земель кадастрового квартала 86:17:0010214)

69	:ЗУ83	678	АО Ханты-Мансийский Автономный округ - Югра, г. Когалым, ул. Комсомольская	Благоустройство территории (12.02.2)	Образование земельного участка путем раздела земельного участка 86:17:0010202:20
70	ЗУ84	8 952	АО Ханты-Мансийский Автономный округ - Югра, г. Когалым, ул. Бурувиков	Благоустройство территории (12.02.2)	Образование земельного участка из земель, находящихся в государственной или муниципальной собственности (неразграниченных земель кадастрового квартала 86:17:0010211)
71	ЗУ85	1 093	Ханты-Мансийский автономный округ - Югра, г Когалым, ул Мостовая	Обслуживание автотранспорта (4.9)	Образование из земель, находящихся в государственной или муниципальной собственности (неразграниченных земель кадастрового квартала 86:17:0010215)
72	ЗУ86	81 384	Ханты-Мансийский автономный округ - Югра, город Когалым, ул. Мостовая	Склады (6.9)	Образование земельного участка путем раздела земельного участка с кадастровым номером 86:17:0010215:4 с сохранением исходного земельного участка с кадастровым номером 86:17:0010215:165 в измененных границах
73	:ЗУ87	1 012	АО Ханты-Мансийский Автономный округ - Югра, г. Когалым, ул. Широкая, 8 а	Для индивидуального жилищного строительства (2.1)	Образование земельного участка путем перераспределения земельных участков 86:17:0010203:96, 86:17:0010203:386 и земель, находящихся в государственной или муниципальной собственности (неразграниченных земель кадастрового квартала 86:17:0010203)
74	:ЗУ88	1 017	Российская Федерация, Ханты-Мансийский автономный округ - Югра, город Когалым, улица Студенческая, дом 9	Для индивидуального жилищного строительства (2.1)	Образование земельного участка путем перераспределения земельного участка 86:17:0010203:386 и земель, находящихся в государственной или муниципальной собственности (неразграниченных земель кадастрового квартала 86:17:0010203)
75	:ЗУ89	1 006	АО Ханты-Мансийский Автономный округ - Югра, г. Когалым, ул. Широкая, 8 а	Для индивидуального жилищного строительства (2.1)	Образование земельного участка путем перераспределения земельных участков 86:17:0010203:98, 86:17:0010203:96 и земель, находящихся в государственной или муниципальной собственности (неразграниченных земель кадастрового квартала 86:17:0010203)
76	:ЗУ90	1 029	АО Ханты-Мансийский Автономный округ - Югра, г. Когалым, ул. Широкая, 6 а	Для индивидуального жилищного строительства (2.1)	Образование земельного участка путем перераспределения земельных участков 86:17:0010203:99, 86:17:0010203:386 и земель, находящихся в государственной или муниципальной собственности (неразграниченных земель кадастрового квартала 86:17:0010203)
77	:ЗУ91	1 016	АО Ханты-Мансийский Автономный округ - Югра, г. Когалым, ул. Широкая, 8 а	Для индивидуального жилищного строительства (2.1)	Образование земельного участка путем перераспределения земельных участков 86:17:0010203:100, 86:17:0010203:98 и земель, находящихся в государственной или муниципальной собственности (неразграниченных земель кадастрового квартала 86:17:0010203)
78	:ЗУ92	1 019	АО Ханты-Мансийский Автономный округ - Югра, г. Когалым, ул. Широкая, 6 а	Для индивидуального жилищного строительства (2.1)	Образование земельного участка путем перераспределения земельного участка 86:17:0010203:101 и земель, находящихся в государственной или муниципальной собственности (неразграниченных земель кадастрового квартала 86:17:0010203)

79	:ЗУ93	1 010	Ханты-Мансийский автономный округ - Югра, город Когалым, улица Студенческая, участок № 29	Для индивидуального жилищного строительства (2.1)	Образование земельного участка путем перераспределения земельных участков 86:17:0010203:380, 86:17:0010203:102 и земель, находящихся в государственной или муниципальной собственности (неразграниченных земель кадастрового квартала 86:17:0010203)
80	:ЗУ94	1 004	АО Ханты-Мансийский Автономный округ - Югра, г. Когалым, ул. Широкая, 6 а	Для индивидуального жилищного строительства (2.1)	Образование земельного участка путем перераспределения земельных участков 86:17:0010203:102, 86:17:0010203:101, 86:17:0010203:103 и земель, находящихся в государственной или муниципальной собственности (неразграниченных земель кадастрового квартала 86:17:0010203)
81	:ЗУ95	1 016	Ханты-Мансийский автономный округ - Югра, город Когалым, улица Студенческая, участок № 30	Для индивидуального жилищного строительства (2.1)	Образование земельного участка путем перераспределения земельных участков 86:17:0010203:375, 86:17:0010203:380, 86:17:0010203:103 и земель, находящихся в государственной или муниципальной собственности (неразграниченных земель кадастрового квартала 86:17:0010203)
82	:ЗУ96	978	Российская Федерация, Ханты-Мансийский автономный округ - Югра, г. Когалым, ул. Таёжная, дом 10	Для индивидуального жилищного строительства (2.1)	Образование земельного участка путем перераспределения земельных участков 86:17:0010203:103, 86:17:0010203:102 и земель, находящихся в государственной или муниципальной собственности (неразграниченных земель кадастрового квартала 86:17:0010203)
83	:ЗУ97	1 022	Ханты-Мансийский автономный округ - Югра, город Когалым, улица Студенческая, участок № 31	Для индивидуального жилищного строительства (2.1)	Образование земельного участка путем перераспределения земельных участков 86:17:0010203:376, 86:17:0010203:375, 86:17:0010203:104, 86:17:0010203:105 и земель, находящихся в государственной или муниципальной собственности (неразграниченных земель кадастрового квартала 86:17:0010203)
84	:ЗУ98	1 017	АО Ханты-Мансийский Автономный округ - Югра, г. Когалым, ул. Широкая, 6 а	Для индивидуального жилищного строительства (2.1)	Образование земельного участка путем перераспределения земельных участков 86:17:0010203:104, 86:17:0010203:103 и земель, находящихся в государственной или муниципальной собственности (неразграниченных земель кадастрового квартала 86:17:0010203)
85	:ЗУ99	1 040	АО Ханты-Мансийский Автономный округ - Югра, г. Когалым, ул. Широкая, 8 а	Для индивидуального жилищного строительства (2.1)	Образование земельного участка путем перераспределения земельных участков 86:17:0010203:105, 86:17:0010203:376, 86:17:0010203:104, 86:17:0010203:106 и земель, находящихся в государственной или муниципальной собственности (неразграниченных земель кадастрового квартала 86:17:0010203)
86	:ЗУ100	1 003	АО Ханты-Мансийский Автономный округ - Югра, г. Когалым, ул. Широкая	Для индивидуального жилищного строительства (2.1)	Образование земельного участка путем перераспределения земельных участков 86:17:0010203:106, 86:17:0010203:104 и земель, находящихся в государственной или муниципальной собственности (неразграниченных земель кадастрового квартала 86:17:0010203)
87	:ЗУ101	1 029	Ханты-Мансийский автономный округ - Югра, город Когалым, улица Студенческая, участок № 17	Для индивидуального жилищного строительства (2.1)	Образование земельного участка путем перераспределения земельных участков 86:17:0010203:374, 86:17:0010203:373 и земель, находящихся в государственной или муниципальной собственности (неразграниченных земель кадастрового квартала 86:17:0010203)

88	:ЗУ102	966	Ханты-Мансийский автономный округ - Югра, город Когалым, улица Студенческая, участок № 20	Для индивидуального жилищного строительства (2.1)	Образование земельного участка путем перераспределения земельных участков 86:17:0010203:373, 86:17:0010203:700
89	:ЗУ103	1 006	Российская Федерация, Ханты-Мансийский автономный округ - Югра, город Когалым, улица Таёжная, дом 5	Для индивидуального жилищного строительства (2.1)	Образование земельного участка путем перераспределения земельных участков 86:17:0010203:107, 86:17:0010203:373, 86:17:0010203:147
90	:ЗУ104	1 011	Ханты-Мансийский автономный округ - Югра, в 990 метрах на северо-восток от административного здания по адресу: г. Когалым, ул. Широкая, 40	Для индивидуального жилищного строительства (2.1)	Образование земельного участка путем перераспределения земельных участков 86:17:0010203:147, 86:17:0010203:700 и земель, находящихся в государственной или муниципальной собственности (неразграниченных земель кадастрового квартала 86:17:0010203)
91	:ЗУ105	999	Ханты-Мансийский автономный округ - Югра, город Когалым, улица Таёжная, дом 7	Для индивидуального жилищного строительства (2.1)	Образование земельного участка путем перераспределения земельных участков 86:17:0010203:109, 86:17:0010203:107
92	:ЗУ106	1 005	Ханты-Мансийский автономный округ - Югра, город Когалым, улица Пионерная	Для индивидуального жилищного строительства (2.1)	Образование земельного участка путем перераспределения земельных участков 86:17:0010203:110, 86:17:0010203:147 и земель, находящихся в государственной или муниципальной собственности (неразграниченных земель кадастрового квартала 86:17:0010203)
93	:ЗУ107	992	Российская Федерация, Ханты-Мансийский автономный округ - Югра, г. Когалым, ул. Таежная, д. 9	Для индивидуального жилищного строительства (2.1)	Образование земельного участка путем перераспределения земельных участков 86:17:0010203:385, 86:17:0010203:113
94	:ЗУ108	1 005	Ханты-Мансийский автономный округ - Югра, г. Когалым, ул. Пионерная, 10 А	Для индивидуального жилищного строительства (2.1)	Образование земельного участка путем перераспределения земельных участков 86:17:0010203:112, 86:17:0010203:385, 86:17:0010203:110 и земель, находящихся в государственной или муниципальной собственности (неразграниченных земель кадастрового квартала 86:17:0010203)
95	:ЗУ109	1 002	Российская Федерация, Ханты-Мансийский автономный округ - Югра, город Когалым, улица Таёжная, 11	Для индивидуального жилищного строительства (2.1)	Образование земельного участка путем перераспределения земельных участков 86:17:0010203:113, 86:17:0010203:385 и земель, находящихся в государственной или муниципальной собственности (неразграниченных земель кадастрового квартала 86:17:0010203)
96	:ЗУ110	1 007	АО Ханты-Мансийский Автономный округ - Югра, г. Когалым, ул. Студенческая, 1	Для индивидуального жилищного строительства (2.1)	Образование земельного участка путем перераспределения земельных участков 86:17:0010203:114, 86:17:0010203:112, 86:17:0010203:113

97	:ЗУ111	1 012	в 960 метрах на северо-восток от административного здания по адресу: г. Когалым, улица Широкая, 40	Для индивидуального жилищного строительства (2.1)	Образование земельного участка путем перераспределения земельных участков 86:17:0010203:142, 86:17:0010203:113 и земель, находящихся в государственной или муниципальной собственности (неразграниченных земель кадастрового квартала 86:17:0010203)
98	:ЗУ112	1 031	в 1050 метрах на северо-восток от административного здания, по адресу: г. Когалым, ул. Широкая, 40	Для индивидуального жилищного строительства (2.1)	Образование земельного участка путем перераспределения земельного участка 86:17:0010203:145 и земель, находящихся в государственной или муниципальной собственности (неразграниченных земель кадастрового квартала 86:17:0010203)
99	:ЗУ113	1 005	Ханты-Мансийский Автономный округ - Югра АО, в 1040 метрах на северо-восток от административного здания по адресу: г. Когалым, ул. Широкая, 40	Для индивидуального жилищного строительства (2.1)	Образование земельного участка путем перераспределения земельных участков 86:17:0010203:137, 86:17:0010203:141 и земель, находящихся в государственной или муниципальной собственности (неразграниченных земель кадастрового квартала 86:17:0010203)
100	:ЗУ114	1 002	в 1035 метрах на северо-восток от административного здания по адресу: ХМАО-Югра, г. Когалым, улица Широкая, 40	Для индивидуального жилищного строительства (2.1)	Образование земельного участка путем перераспределения земельного участка 86:17:0010203:141 и земель, находящихся в государственной или муниципальной собственности (неразграниченных земель кадастрового квартала 86:17:0010203)
101	:ЗУ115	1 029	Российская Федерация, Ханты-Мансийский автономный округ - Югра, город Когалым, улица Пионерная, 12	Для индивидуального жилищного строительства (2.1)	Образование земельного участка путем перераспределения земельных участков 86:17:0010203:144, 86:17:0010203:141 и земель, находящихся в государственной или муниципальной собственности (неразграниченных земель кадастрового квартала 86:17:0010203)
102	:ЗУ116	4 875	Ханты-Мансийский автономный округ - Югра, город Когалым, улица Набережная, дом 2	Малоэтажная многоквартирная жилая застройка (2.1.1)	Образование земельного участка путем перераспределения земельного участка 86:17:0010205:45 и земель, находящихся в государственной или муниципальной собственности (неразграниченных земель кадастрового квартала 86:17:0010205)
103	:ЗУ117	5 118	Ханты-Мансийский автономный округ - Югра, город Когалым, улица Широкая, дом 15	Малоэтажная многоквартирная жилая застройка (2.1.1)	Образование земельного участка путем перераспределения земельного участка 86:17:0010205:46 и земель, находящихся в государственной или муниципальной собственности (неразграниченных земель кадастрового квартала 86:17:0010205)
104	:ЗУ118	4 748	Ханты-Мансийский автономный округ-Югра, город Когалым, ул. Береговая, дом 63	Малоэтажная многоквартирная жилая застройка (2.1.1)	Образование земельного участка путем перераспределения земельного участка 86:17:0010205:48 и земель, находящихся в государственной или муниципальной собственности (неразграниченных земель кадастрового квартала 86:17:0010205)
105	:ЗУ119	3 831	Ханты-Мансийский автономный округ-Югра, город Когалым, ул. Береговая, дом 61	Малоэтажная многоквартирная жилая застройка (2.1.1)	Образование земельного участка путем перераспределения земельного участка 86:17:0010205:43 и земель, находящихся в государственной или муниципальной собственности (неразграниченных земель кадастрового квартала 86:17:0010205)


106	:ЗУ120	3 998	АО Ханты-Мансийский Автономный округ - Югра, г. Когалым, ул. Береговая, дом 97	Малоэтажная многоквартирная жилая застройка (2.1.1)	Образование земельного участка путем перераспределения земельного участка 86:17:0010205:7 и земель, находящихся в государственной или муниципальной собственности (неразграниченных земель кадастрового квартала 86:17:0010205)
107	:ЗУ121	5 407	Ханты-Мансийский автономный округ - Югра, г Когалым, ул Нефтяников, д 7	Малоэтажная многоквартирная жилая застройка (2.1.1)	Образование земельного участка путем перераспределения земельного участка 86:17:0010206:30 и земель, находящихся в государственной или муниципальной собственности (неразграниченных земель кадастрового квартала 86:17:0010206)
108	:ЗУ122	3 021	АО Ханты-Мансийский Автономный округ - Югра, г. Когалым, ул. Нефтяников, дом 8	Малоэтажная многоквартирная жилая застройка (2.1.1)	Образование земельного участка путем перераспределения земельного участка 86:17:0010206:29 и земель, находящихся в государственной или муниципальной собственности (неразграниченных земель кадастрового квартала 86:17:0010206)
109	:ЗУ123	3 359	АО Ханты-Мансийский Автономный округ - Югра, г. Когалым, ул. Нефтяников, дом 10	Малоэтажная многоквартирная жилая застройка (2.1.1)	Образование земельного участка путем перераспределения земельного участка 86:17:0010206:29
110	:ЗУ124	3 001	Ханты-Мансийский Автономный округ - Югра, город Когалым, улица Нефтяников, дом 12	Малоэтажная многоквартирная жилая застройка (2.1.1)	Образование земельного участка путем перераспределения земельных участков 86:17:0010206:29, 86:17:0010209:32, 86:17:0010209:10 и земель, находящихся в государственной или муниципальной собственности (неразграниченных земель кадастровых кварталов 86:17:0010206 и 86:17:0010209)
111	:ЗУ125	4 250	Ханты-Мансийский Автономный округ - Югра, город Когалым, улица Нефтяников, дом 14	Малоэтажная многоквартирная жилая застройка (2.1.1)	Образование земельного участка путем перераспределения земельных участков 86:17:0010209:32, 86:17:0010209:10 и земель, находящихся в государственной или муниципальной собственности (неразграниченных земель кадастрового квартала 86:17:0010209)
112	:ЗУ126	4 937	АО Ханты-Мансийский Автономный округ - Югра, г. Когалым, ул. Строителей, дом 7	Малоэтажная многоквартирная жилая застройка (2.1.1)	Образование земельного участка путем перераспределения земельных участков 86:17:0010206:35, 86:17:0010206:10 и земель, находящихся в государственной или муниципальной собственности (неразграниченных земель кадастрового квартала 86:17:0010206)
113	:ЗУ127	4 375	АО Ханты-Мансийский Автономный округ - Югра, г. Когалым, ул. Строителей, дом 9	Малоэтажная многоквартирная жилая застройка (2.1.1)	Образование земельного участка путем перераспределения земельного участка 86:17:0010206:34 и земель, находящихся в государственной или муниципальной собственности (неразграниченных земель кадастрового квартала 86:17:0010206)
114	:ЗУ128	1 901	АО Ханты-Мансийский Автономный округ - Югра, г. Когалым, ул. Строителей, дом 9	Малоэтажная многоквартирная жилая застройка (2.1.1)	Образование земельного участка путем перераспределения земельного участка 86:17:0010206:18 и земель, находящихся в государственной или муниципальной собственности (неразграниченных земель кадастрового квартала 86:17:0010206)
115	:ЗУ129	4 307	АО Ханты-Мансийский Автономный округ - Югра, г. Когалым, ул. Строителей, дом 11	Малоэтажная многоквартирная жилая застройка (2.1.1)	Образование земельного участка путем перераспределения земельного участка 86:17:0010206:33 и земель, находящихся в государственной или муниципальной собственности (неразграниченных земель кадастрового квартала 86:17:0010206)
116	:ЗУ130	3 017	Ханты-Мансийский - Югра АО, г. Когалым, ул. Романтиков	Малоэтажная многоквартирная жилая застройка (2.1.1)	Образование земельного участка из земель, находящихся в государственной или муниципальной собственности (неразграниченных земель кадастрового квартала 86:17:0010208)

117	:ЗУ131	4 658	АО Ханты-Мансийский Автономный округ - Югра, г. Когалым, ул. Набережная, 161	Малоэтажная многоквартирная жилая застройка (2.1.1)	Образование земельного участка путем перераспределения земельных участков 86:17:0010210:105, 86:17:0010210:104 и земель, находящихся в государственной или муниципальной собственности (неразграниченных земель кадастрового квартала 86:17:0010210)
118	:ЗУ132	4 671	АО Ханты-Мансийский Автономный округ - Югра, г. Когалым, ул. Набережная, 161	Малоэтажная многоквартирная жилая застройка (2.1.1)	Образование земельного участка путем перераспределения земельного участка 86:17:0010210:104 и земель, находящихся в государственной или муниципальной собственности (неразграниченных земель кадастрового квартала 86:17:0010210)
119	:ЗУ133	3 974	АО Ханты-Мансийский Автономный округ - Югра, г. Когалым, ул. Береговая, дом 49	Малоэтажная многоквартирная жилая застройка (2.1.1)	Образование земельного участка путем перераспределения земельного участка 86:17:0010210:91 и земель, находящихся в государственной или муниципальной собственности (неразграниченных земель кадастрового квартала 86:17:0010210)
120	:ЗУ134	4 261	АО Ханты-Мансийский Автономный округ - Югра, г. Когалым, ул. Набережная, 55А	Малоэтажная многоквартирная жилая застройка (2.1.1)	Образование земельного участка путем перераспределения земельных участков 86:17:0010210:108, 86:17:0010210:771 и земель, находящихся в государственной или муниципальной собственности (неразграниченных земель кадастрового квартала 86:17:0010210)
121	:ЗУ135	6 035	АО Ханты-Мансийский Автономный округ - Югра, г. Когалым, ул. Береговая, дом 47	Малоэтажная многоквартирная жилая застройка (2.1.1)	Образование земельного участка путем перераспределения земельного участка 86:17:0010210:110 и земель, находящихся в государственной или муниципальной собственности (неразграниченных земель кадастрового квартала 86:17:0010210)
122	:ЗУ136	4 767	Ханты-Мансийский автономный округ - Югра, г. Когалым, ул. Береговая, д 45	Малоэтажная многоквартирная жилая застройка (2.1.1)	Образование земельного участка путем перераспределения земельного участка 86:17:0010210:107 и земель, находящихся в государственной или муниципальной собственности (неразграниченных земель кадастрового квартала 86:17:0010210)
123	:ЗУ137	4 593	Ханты-Мансийский автономный округ - Югра, город Когалым, улица Набережная	Малоэтажная многоквартирная жилая застройка (2.1.1)	Образование земельного участка путем перераспределения земельных участков 86:17:0010211:38, 86:17:0010211:7, 86:17:0010211:42 и земель, находящихся в государственной или муниципальной собственности (неразграниченных земель кадастрового квартала 86:17:0010211)
124	:ЗУ138	6 158	Ханты-Мансийский автономный округ - Югра, город Когалым, улица Новоселов, 52	Малоэтажная многоквартирная жилая застройка (2.1.1)	Образование земельного участка путем перераспределения земельного участка 86:17:0010211:42 и земель, находящихся в государственной или муниципальной собственности (неразграниченных земель кадастрового квартала 86:17:0010211)
125	:ЗУ139	7 808	АО Ханты-Мансийский Автономный округ - Югра, г. Когалым, ул. Кирова, 13	Малоэтажная многоквартирная жилая застройка (2.1.1)	Образование земельного участка путем перераспределения земельных участков 86:17:0010210:26, 86:17:0010210:664 и земель, находящихся в государственной или муниципальной собственности (неразграниченных земель кадастрового квартала 86:17:0010210)
126	:ЗУ140	8 349	АО Ханты-Мансийский Автономный округ - Югра, г. Когалым, ул. Кирова, 13 а	Малоэтажная многоквартирная жилая застройка (2.1.1)	Образование земельного участка путем перераспределения земельных участков 86:17:0010210:26, 86:17:0010210:664 и земель, находящихся в государственной или муниципальной собственности (неразграниченных земель кадастрового квартала 86:17:0010210)

127	:ЗУ141	9 226	Ханты-Мансийский автономный округ - Югра, г. Когалым, пр-кт Нефтяников	Обеспечение внутреннего правопорядка (8.3)	Образование земельного участка путем перераспределения земельного участка 86:17:0010207:1206 и земель, находящихся в государственной или муниципальной собственности (неразграниченных земель кадастрового квартала 86:17:0010207)
128	:ЗУ142	4 463	Ханты-Мансийский автономный округ - Югра, г. Когалым, ул. Дорожников, 9	Малоэтажная многоквартирная жилая застройка (2.1.1)	Образование земельного участка путем перераспределения земельных участков 86:17:0010207:128, 86:17:0010207:129 и земель, находящихся в государственной или муниципальной собственности (неразграниченных земель кадастрового квартала 86:17:0010207)
129	:ЗУ143	3 018	Ханты-Мансийский автономный округ - Югра, г. Когалым, ул. Дорожников, 11	Малоэтажная многоквартирная жилая застройка (2.1.1)	Образование земельного участка путем перераспределения земельных участков 86:17:0010207:129, 86:17:0010210:664 и земель, находящихся в государственной или муниципальной собственности (неразграниченных земель кадастрового квартала 86:17:0010207)
130	:ЗУ144	6 140	Ханты-Мансийский - Югра АО, г. Когалым, ул. Дорожников, 7	Малоэтажная многоквартирная жилая застройка (2.1.1)	Образование земельного участка путем перераспределения земельного участка 86:17:0010207:29 и земель, находящихся в государственной или муниципальной собственности (неразграниченных земель кадастрового квартала 86:17:0010207)
131	:ЗУ145	5 595	Ханты-Мансийский - Югра АО, г. Когалым, ул. Олимпийская, 27	Малоэтажная многоквартирная жилая застройка (2.1.1)	Образование земельного участка путем перераспределения земельного участка 86:17:0010207:29
132	:ЗУ146	4 370	Ханты-Мансийский - Югра АО, г. Когалым, ул. Олимпийская, 29	Малоэтажная многоквартирная жилая застройка (2.1.1)	Образование земельного участка путем перераспределения земельного участка 86:17:0010207:29
133	:ЗУ147	3 703	Ханты-Мансийский автономный округ - Югра, г. Когалым, улица Олимпийская, 23	Малоэтажная многоквартирная жилая застройка (2.1.1)	Образование земельного участка путем перераспределения земельного участка 86:17:0010207:29
134	:ЗУ148	974	Ханты-Мансийский автономный округ - Югра, г. Когалым, улица Олимпийская	Коммунальное обслуживание (3.1)	Образование земельного участка путем перераспределения земельного участка 86:17:0010207:29
135	:ЗУ149	4 765	Ханты-Мансийский автономный округ - Югра, г. Когалым, улица Олимпийская, 19	Малоэтажная многоквартирная жилая застройка (2.1.1)	Образование земельного участка путем перераспределения земельного участка 86:17:0010207:29
136	:ЗУ150	4 839	АО Ханты-Мансийский Автономный округ - Югра, г. Когалым, ул. Олимпийская, дом 21	Малоэтажная многоквартирная жилая застройка (2.1.1)	Образование земельного участка путем перераспределения земельных участков 86:17:0010207:68, 86:17:0010207:1095 и земель, находящихся в государственной или муниципальной собственности (неразграниченных земель кадастрового квартала 86:17:0010207)
137	:ЗУ151	2 348	АО Ханты-Мансийский Автономный округ - Югра, г. Когалым, ул. Олимпийская, 17	Малоэтажная многоквартирная жилая застройка (2.1.1)	Образование земельного участка из земель, находящихся в государственной или муниципальной собственности (неразграниченных земель кадастрового квартала 86:17:0010207)

138	:ЗУ152	2 041	АО Ханты-Мансийский Автономный округ - Югра, г. Когалым, ул. Олимпийская, дом 15	Малоэтажная многоквартирная жилая застройка (2.1.1)	Образование земельного участка путем перераспределения земельного участка 86:17:0010207:76 и земель, находящихся в государственной или муниципальной собственности (неразграниченных земель кадастрового квартала 86:17:0010207)
139	:ЗУ153	3 440	Ханты-Мансийский - Югра АО, г. Когалым, в 160 метрах на юг от жилого дома по адресу: ул. Олимпийская, 17 а	Малоэтажная многоквартирная жилая застройка (2.1.1)	Образование земельного участка путем перераспределения земельного участка 86:17:0010207:127 и земель, находящихся в государственной или муниципальной собственности (неразграниченных земель кадастрового квартала 86:17:0010207)
140	:ЗУ154	2 289	АО Ханты-Мансийский Автономный округ - Югра, г. Когалым, ул. Олимпийская, дом 13	Малоэтажная многоквартирная жилая застройка (2.1.1)	Образование земельного участка путем перераспределения земельного участка 86:17:0010207:75 и земель, находящихся в государственной или муниципальной собственности (неразграниченных земель кадастрового квартала 86:17:0010207)
141	:ЗУ155	946	АО Ханты-Мансийский Автономный округ - Югра, г. Когалым, ул. Олимпийская, 21/1	Магазины (4.4)	Образование земельного участка путем перераспределения земельного участка 86:17:0010207:35 и земель, находящихся в государственной или муниципальной собственности (неразграниченных земель кадастрового квартала 86:17:0010207)
142	:ЗУ156	9 237	Ханты-Мансийский автономный округ - Югра, г. Когалым, на пересечении улицы Олимпийская и проспекта Нефтяников	Малоэтажная многоквартирная жилая застройка (2.1.1)	Образование земельного участка путем перераспределения земельных участков: 86:17:0010207:1150, 86:17:0010207:1099, 86:17:0010207:1098, 86:17:0010207:27, 86:17:0010207:46, 86:17:0010207:1108.
143	:ЗУ157	4 659	АО Ханты-Мансийский Автономный округ - Югра, г. Когалым, ул. Олимпийская, 9 а	Малоэтажная многоквартирная жилая застройка (2.1.1)	Образование земельного участка путем перераспределения земельных участков: 86:17:0010207:46, 86:17:0010207:1098.
144	:ЗУ158	3 598	Ханты-Мансийский автономный округ - Югра, г. Когалым, ул. Олимпийская, 9	Малоэтажная многоквартирная жилая застройка (2.1.1)	Образование земельного участка путем перераспределения земельных участков 86:17:0010207:1150, 86:17:0010207:46 и земель, находящихся в государственной или муниципальной собственности (неразграниченных земель кадастрового квартала 86:17:0010207)
145	:ЗУ159	934	Ханты-Мансийский автономный округ- Югра, город Когалым, улица Мостовая	Для индивидуального жилищного строительства (2.1)	Образование земельного участка из земель, находящихся в государственной или муниципальной собственности (неразграниченных земель кадастрового квартала 86:17:0010215)
146	:ЗУ160	944	Ханты-Мансийский автономный округ - Югра, г. Когалым, ул. Мостовая	Для индивидуального жилищного строительства (2.1)	Образование земельного участка из земель, находящихся в государственной или муниципальной собственности (неразграниченных земель кадастрового квартала 86:17:0010215)
147	:ЗУ161	945	Ханты-Мансийский автономный округ - Югра, г. Когалым, ул. Мостовая	Для индивидуального жилищного строительства (2.1)	Образование земельного участка из земель, находящихся в государственной или муниципальной собственности (неразграниченных земель кадастрового квартала 86:17:0010215)

148	:ЗУ162	1 625	АО Ханты-Мансийский Автономный округ - Югра, г. Когалым, ул. Мостовая, 43а	Общежития (3.2.4)	Образование земельного участка путем перераспределения земельного участка 86:17:0010215:100 и земель, находящихся в государственной или муниципальной собственности (неразграниченных земель кадастрового квартала 86:17:0010215)
149	:ЗУ163	2 178	АО Ханты-Мансийский Автономный округ - Югра, г. Когалым, ул. Мостовая, 43а	Общежития (3.2.4)	Образование земельного участка путем перераспределения земельного участка 86:17:0010215:100 и земель, находящихся в государственной или муниципальной собственности (неразграниченных земель кадастрового квартала 86:17:0010215)
150	:ЗУ164	2 959	АО Ханты-Мансийский Автономный округ - Югра, г. Когалым, ул. Мостовая	Общежития (3.2.4)	Образование земельного участка из земель, находящихся в государственной или муниципальной собственности (неразграниченных земель кадастрового квартала 86:17:0010215)
151	:ЗУ165	891	АО Ханты-Мансийский Автономный округ - Югра, г. Когалым, ул. Мостовая	Для индивидуального жилищного строительства (2.1)	Образование земельного участка путем перераспределения земельных участков 86:17:0010215:177, 86:17:0010215:104, 86:17:0010215:103 и земель, находящихся в государственной или муниципальной собственности (неразграниченных земель кадастрового квартала 86:17:0010215)
152	:ЗУ166	5 545	АО Ханты-Мансийский Автономный округ - Югра, г. Когалым, ул. Пионерная	Склад (6.9)	Образование земельного участка путем перераспределения земельного участка 86:17:0000000:3743 и земель, находящихся в государственной или муниципальной собственности (неразграниченных земель кадастрового квартала 86:17:0000000)
153	:ЗУ167	887	Ханты-Мансийский автономный округ - Югра, г. Когалым, ул. Пионерная	Обслуживание автотранспорта (4.9)	Образование земельного участка путем перераспределения земельного участка 86:17:0010204:99 и земель, находящихся в государственной или муниципальной собственности (неразграниченных земель кадастрового квартала 86:17:0010204)
154	:ЗУ168	4358	АО Ханты-Мансийский Автономный округ - Югра, г. Когалым, ул. Комсомольская, 1/1	Магазины (4.4)	Образование земельного участка путем перераспределения земельного участка 86:17:0010201:3, находящегося в частной собственности, смежных земельных участков с кадастровыми номерами 86:17:0000000:3866 и 86:17:0010201:343 и земель, находящихся в государственной или муниципальной собственности (неразграниченных земель кадастрового квартала 86:17:0010201)
155	:ЗУ169	44 394	Ханты-Мансийский автономный округ - Югра, городской округ Когалым, город Когалым, ул. Береговая	Улично-дорожная сеть (12.0.1)	Перераспределение земельного участка с кадастровым номером 86:17:0000000:93 и земель, государственная или муниципальная собственность на которые не разграничена, после внесения изменений в правила землепользования и застройки в территориальную зону Р-1
156	:ЗУ170	1262	Ханты-Мансийский Автономный округ - Югра, городской округ Когалым, город Когалым, переулок Железнодорожный, земельный участок 16 ¹¹	Для индивидуального жилищного строительства (2.1)	Перераспределение земельного участка с кадастровым номером 86:17:0010203:89 и земель, государственная или муниципальная собственность на которые не разграничена

 - внесение изменений

157	:3У171	1259	Ханты-Мансийский Автономный округ - Югра, городской округ Когалым, город Когалым, ул. Широкая, земельный участок 5	Для индивидуального жилищного строительства (2.1)	Перераспределение земельного участка с кадастровым номером 86:17:0010203:82 и земель, государственная или муниципальная собственность на которые не разграничена
158	:3У172	1683	Ханты-Мансийский Автономный округ - Югра, городской округ Когалым, город Когалым, ул. Береговая, земельный участок 23	Предпринимательство (4.0)	Перераспределение земельного участка с кадастровым номером 86:17:0010210:2 и земель, государственная или муниципальная собственность на которые не разграничена
159	86:17:0010201:33/3У1	1394	Ханты-Мансийский Автономный округ-Югра, город Когалым, от котельной по адресу: улица Октябрьская, 12 до котельной по адресу: улица Прибалтийская, 53	Спорт (5.1)	1 ЭТАП Раздел земельного участка с кадастровым номером 86:17:0000000:33 (единое землепользование) с сохранением исходного участка в измененных границах. Площадь после раздела – 31931 кв. м. Образуются 86:17:0010201:33/3У1, площадью 1394 кв. м.
160	86:17:0010201:265/3У2	44763	Ханты-Мансийский Автономный округ-Югра, городской округ Когалым, город Когалым, улица Дружбы Народов	Спорт (5.1)	2 ЭТАП Перераспределение земельного участка с кадастровым номером 86:17:0010201:265, условным номером 86:17:0010201:33/3У1 и земель, государственная или муниципальная собственность на которые не разграничена

2. Сведения о земельных участках, в отношении которых предполагаются резервирование и (или) изъятие для государственных или муниципальных нужд

Таблица 2

Перечень и сведения о площади земельных участков, в отношении которых предполагаются резервирование и (или) изъятие для государственных или муниципальных нужд

№ п/п	Кадастровый номер земельного участка	Вид разрешенного использования	Площадь, м ²
1	86:17:0010206:1	земли под зданиями, строениями, сооружениями	1112

3. Сведения о границах контуров образуемых земельных участков

:ЗУ1, ЗУ2..., ЗУn – условный номер вновь образуемого участка в соответствии с чертежом межевания;

№1, 2..., №n – номера характерных точек границ образуемых земельных участков.

Таблица 4

Ведомость координат характерных точек образуемых земельных участков

№_точки	У, м	Х, м
ЗУ1		
1	3 629 201.25	1 096 275.89
2	3 629 207.243	1 096 226.658
3	3 629 208.62	1 096 215.29
4	3 629 167.2	1 096 210.99
5	3 629 157.12	1 096 217.081
6	3 629 156.51	1 096 221.64
7	3 629 127.832	1 096 218.789
8	3 629 122.7	1 096 266.93
9	3 629 139.33	1 096 268.87
10	3 629 144.61	1 096 249.33
11	3 629 145.3	1 096 242.81
12	3 629 137.87	1 096 242.35
13	3 629 137.21	1 096 248.86
ЗУ2		
1	3 629 258.66	1 096 282.41
2	3 629 259.41	1 096 272.35
3	3 629 259.88	1 096 268.05
4	3 629 258.3	1 096 267.87
5	3 629 260.79	1 096 243.64
6	3 629 262.46	1 096 243.74
7	3 629 263.6	1 096 233.94
8	3 629 263.765	1 096 232.259
9	3 629 264.25	1 096 227.33
10	3 629 260.29	1 096 226.95
11	3 629 260.353	1 096 226.348
12	3 629 260.353	1 096 225.71

13	3 629 260.264	1 096 225.06
14	3 629 260.138	1 096 224.431
15	3 629 259.932	1 096 223.82
16	3 629 259.627	1 096 223.219
17	3 629 259.3	1 096 222.66
18	3 629 258.909	1 096 222.151
19	3 629 258.461	1 096 221.69
20	3 629 257.949	1 096 221.27
21	3 629 257.411	1 096 220.91
22	3 629 256.837	1 096 220.611
23	3 629 256.236	1 096 220.371
24	3 629 255.608	1 096 220.19
25	3 629 254.98	1 096 220.101
26	3 629 208.62	1 096 215.29
27	3 629 207.243	1 096 226.658
28	3 629 201.25	1 096 275.89
3Y3		
1	3 629 317.32	1 096 289.24
2	3 629 323.289	1 096 238.157
3	3 629 327.399	1 096 227.61
4	3 629 272.88	1 096 221.95
5	3 629 272.23	1 096 221.911
6	3 629 271.567	1 096 221.96
7	3 629 270.939	1 096 222.058
8	3 629 270.37	1 096 222.23
9	3 629 269.709	1 096 222.479
10	3 629 269.145	1 096 222.801
11	3 629 268.597	1 096 223.161
12	3 629 268.122	1 096 223.581
13	3 629 267.67	1 096 224.06
14	3 629 267.26	1 096 224.6
15	3 629 266.947	1 096 225.139
16	3 629 266.677	1 096 225.719
17	3 629 266.471	1 096 226.34
18	3 629 266.319	1 096 226.981
19	3 629 266.256	1 096 227.52
20	3 629 264.25	1 096 227.33
21	3 629 263.712	1 096 232.254
22	3 629 262.46	1 096 243.74
23	3 629 260.79	1 096 243.64
24	3 629 258.3	1 096 267.87
25	3 629 259.88	1 096 268.05
26	3 629 259.41	1 096 272.35
27	3 629 258.66	1 096 282.41
3Y4		
1	3 629 420.56	1 096 270.51
2	3 629 419.68	1 096 278.4
3	3 629 402.541	1 096 276.70
4	3 629 389.49	1 096 275.40
5	3 629 388.33	1 096 275.28
6	3 629 386.12	1 096 297.05
7	3 629 384.42	1 096 296.86

8	3 629 361.62	1 096 294.26
9	3 629 317.32	1 096 289.24
10	3 629 323.29	1 096 238.16
11	3 629 327.40	1 096 227.61
12	3 629 346.93	1 096 233.16
13	3 629 346.77	1 096 235.21
14	3 629 366.65	1 096 237.13
15	3 629 366.82	1 096 235.22
16	3 629 387.07	1 096 233.81
1	3 629 392.05	1 096 234.32
18	3 629 392.68	1 096 234.42
19	3 629 391.43	1 096 244.91
20	3 629 390.23	1 096 256.64
21	3 629 403.54	1 096 264.15
22	3 629 416.29	1 096 265.36
23	3 629 417.90	1 096 266.13
24	3 629 419.12	1 096 267.36
25	3 629 420.06	1 096 268.86
3У5		
1	3 628 928.26	1 096 046.16
2	3 628 937.74	1 096 046.26
3	3 628 956.71	1 096 046.36
4	3 628 955.82	1 096 010.72
5	3 628 927.15	1 096 011.48
3У6		
1	3629030.00	1096184.37
2	3629031.00	1096184.19
3	3629032.32	1096183.92
4	3629033.64	1096183.60
5 ¹³	3629034.96	1096183.24
6	3629036.28	1096182.84
7	3629037.57	1096182.39
8	3629038.93	1096181.85
9	3629043.38	1096182.28
10	3629043.01	1096185.63
11	3629102.34	1096158.31
12	3629101.54	1096156.75
13	3629101.41	1096158.24
14	3629136.06	1096179.61
15	3629137.20	1096166.49
16	3629154.05	1096167.99
17	3629153.82	1096168.29
18	3629153.64	1096168.57
19	3629153.49	1096168.86
20	3629153.34	1096169.16
21	3629153.22	1096169.46
22	3629153.13	1096169.76
23	3629153.04	1096170.07
24	3629152.95	1096170.39
25	3629152.89	1096170.72
26	3629152.86	1096171.03

27	3629152.02	1096180.99
28	3629356.38	1096180.60
29	3629356.71	1096176.82
30	3629202.33	1096163.31
31	3629137.95	1096157.68
32	3629137.66	1096161.41
33	3628803.48	1096234.38
34	3628803.48	1096233.70
35	3628803.92	1096172.22
36	3628801.34	1096104.23
37	3628807.21	1096104.00
38	3628808.05	1096123.01
39	3628813.24	1096127.13
40	3628857.02	1096161.92
41	3628960.49	1096171.45
42	3628959.96	1096177.06
43	3628990.41	1096179.93
44	3629017.62	1096182.43
45	3629018.73	1096182.52
46	3629019.87	1096182.57
47	3629021.01	1096182.57
48	3629022.12	1096182.54
49	3629023.26	1096182.48
50	3629024.37	1096182.36
51	3629025.48	1096182.22
52	3629026.59	1096182.03
53	3629027.70	1096181.82
54	3629028.78	1096181.55
55	3629029.89	1096181.26
56	3629030.55	1096181.05
57	3629035.02	1096181.49
58	3629033.82	1096182.00
59	3629032.71	1096182.43
60	3629031.57	1096182.82
61	3629030.43	1096183.18
62	3629029.29	1096183.50
63	3629028.12	1096183.77
64	3629026.95	1096184.01
65	3629026.69	1096184.05
66	3628959.91	1096177.59
67	3628959.41	1096182.88
68	3629044.84	1096191.24
69	3629047.34	1096190.45
70	3629047.76	1096188.63
71	3629048.31	1096184.24
72	3629082.15	1096184.58
73	3629082.50	1096179.58
74	3629058.00	1096179.72
75	3629034.90	1096177.46
76	3629060.70	1096152.05
77	3629059.52	1096164.18
78	3629059.53	1096164.20

79	3629059.53	1096164.18
80	3629070.06	1096150.95
81	3629096.86	1096152.47
82	3629094.55	1096179.72
83	3629087.52	1096179.64
84	3629087.18	1096184.65
85	3629096.65	1096184.73
86	3629098.26	1096184.30
87	3629099.35	1096182.42
88	3629100.97	1096163.32
89	3629105.11	1096163.69
90	3629106.61	1096166.61
91	3629103.57	1096198.19
92	3629107.57	1096198.64
93	3629110.03	1096173.28
94	3629111.25	1096175.62
95	3629112.69	1096177.99
96	3629114.28	1096180.24
97	3629116.02	1096182.39
98	3629117.88	1096184.41
99	3629119.92	1096186.30
100	3629122.05	1096188.04
101	3629124.33	1096189.63
102	3629126.67	1096191.06
103	3629129.13	1096192.33
104	3629131.68	1096193.41
105	3629134.29	1096194.33
106	3629136.96	1096195.06
107	3629139.66	1096195.60
108	3629142.39	1096195.96
109	3629142.87	1096190.98
110	3629140.47	1096190.67
111	3629138.10	1096190.19
112	3629135.76	1096189.56
113	3629133.48	1096188.76
114	3629131.26	1096187.80
115	3629129.13	1096186.69
116	3629127.06	1096185.45
117	3629125.08	1096184.05
118	3629123.19	1096182.54
119	3629121.42	1096180.89
120	3629119.77	1096179.12
121	3629118.27	1096177.23
122	3629116.86	1096175.26
123	3629115.63	1096173.19
124	3629115.06	1096172.11
125	3629110.90	1096164.20
126	3629113.32	1096164.40
127	3629116.83	1096171.21
128	3629117.37	1096172.22
129	3629118.54	1096174.17
130	3629119.86	1096176.03

131	3629121.30	1096177.80
132	3629122.83	1096179.46
133	3629124.51	1096181.02
134	3629126.28	1096182.46
135	3629128.14	1096183.77
136	3629130.09	1096184.95
137	3629132.13	1096185.99
138	3629134.23	1096186.89
139	3629136.36	1096187.65
140	3629138.58	1096188.25
141	3629140.80	1096188.70
142	3629143.05	1096188.99
143	3629144.58	1096189.14
144	3629146.08	1096189.29
145	3629152.92	1096189.95
146	3629160.48	1096190.70
147	3629165.01	1096191.16
148	3629166.84	1096173.75
149	3629237.79	1096181.00
150	3629235.78	1096199.01
151	3629347.29	1096210.57
152	3629347.74	1096210.62
153	3629349.36	1096192.24
154	3629349.39	1096190.98
155	3629349.33	1096190.35
156	3629349.12	1096189.09
157	3629348.79	1096187.91
158	3629348.37	1096187.02
159	3629347.95	1096186.21
160	3629347.62	1096185.69
161	3629347.23	1096185.18
162	3629346.94	1096184.85
163	3629355.93	1096185.63
164	3629353.68	1096211.23
165	3629354.25	1096211.29
166	3629414.64	1096217.55
167	3629414.37	1096219.51
168	3629354.04	1096213.29
169	3629354.01	1096214.14
170	3629354.04	1096215.01
171	3629354.19	1096215.87
172	3629354.43	1096216.69
173	3629354.76	1096217.50
174	3629355.15	1096218.27
175	3629355.66	1096218.97
176	3629356.23	1096219.63
177	3629356.86	1096220.23
178	3629357.55	1096220.76
179	3629358.30	1096221.19
180	3629358.66	1096221.39
181	3629359.47	1096221.70
182	3629360.31	1096221.93

183	3629361.18	1096222.06
184	3629413.26	1096227.46
185	3629412.03	1096236.39
186	3629408.46	1096236.01
187	3629407.80	1096235.98
188	3629407.17	1096236.03
189	3629406.51	1096236.13
190	3629405.91	1096236.31
191	3629405.31	1096236.55
192	3629404.71	1096236.87
193	3629404.20	1096237.23
194	3629403.69	1096237.65
195	3629403.48	1096237.89
196	3629403.06	1096238.38
197	3629402.70	1096238.92
198	3629402.40	1096239.49
199	3629402.16	1096240.09
200	3629402.04	1096240.47
201	3629397.42	1096240.05
202	3629397.39	1096239.61
203	3629397.27	1096238.97
204	3629397.12	1096238.34
205	3629396.85	1096237.74
206	3629396.55	1096237.17
207	3629396.37	1096236.90
208	3629395.98	1096236.37
209	3629395.53	1096235.91
210	3629395.05	1096235.49
211	3629394.51	1096235.13
212	3629393.91	1096234.83
213	3629393.31	1096234.59
214	3629392.68	1096234.42
215	3629392.05	1096234.32
216	3629387.07	1096233.81
217	3629366.82	1096235.22
218	3629366.65	1096237.13
219	3629346.77	1096235.21
220	3629346.93	1096233.15
221	3629327.40	1096227.61
222	3629272.89	1096221.96
223	3629272.23	1096221.91
224	3629271.57	1096221.96
225	3629270.94	1096222.06
226	3629270.31	1096222.24
227	3629269.71	1096222.48
228	3629269.15	1096222.80
229	3629268.60	1096223.16
230	3629268.12	1096223.58
231	3629267.67	1096224.06
232	3629267.28	1096224.58
233	3629266.95	1096225.14
234	3629266.68	1096225.72

235	3629266.47	1096226.34
236	3629266.32	1096226.98
237	3629266.26	1096227.52
238	3629260.29	1096226.95
239	3629260.35	1096226.35
240	3629260.35	1096225.71
241	3629260.26	1096225.06
242	3629260.14	1096224.43
243	3629259.93	1096223.82
244	3629259.63	1096223.22
245	3629259.30	1096222.66
246	3629258.91	1096222.15
247	3629258.46	1096221.69
248	3629257.95	1096221.27
249	3629257.41	1096220.91
250	3629256.84	1096220.61
251	3629256.24	1096220.37
252	3629255.61	1096220.19
253	3629254.98	1096220.10
254	3629167.20	1096210.99
255	3629157.12	1096217.08
256	3629148.36	1096216.24
257	3629148.45	1096215.13
258	3629148.48	1096214.70
259	3629148.45	1096214.26
260	3629148.39	1096213.84
261	3629148.27	1096213.42
262	3629148.09	1096213.02
263	3629147.88	1096212.64
264	3629147.64	1096212.28
265	3629147.37	1096211.95
266	3629147.04	1096211.67
267	3629146.68	1096211.41
268	3629146.32	1096211.19
269	3629145.93	1096211.01
270	3629145.51	1096210.87
271	3629145.09	1096210.78
272	3629144.46	1096210.72
273	3629143.62	1096210.65
274	3629142.81	1096210.56
275	3629132.91	1096209.64
276	3629120.55	1096208.52
277	3629120.43	1096208.65
278	3629120.31	1096208.80
279	3629120.19	1096208.95
280	3629120.10	1096209.07
281	3629106.69	1096207.95
282	3629102.55	1096207.43
283	3629031.97	1096200.49
284	3629017.05	1096198.98
285	3629009.94	1096198.41
286	3629007.93	1096198.26

287	3629008.14	1096196.13
288	3629002.14	1096195.57
289	3629001.60	1096195.54
290	3629001.06	1096195.59
291	3629000.55	1096195.68
292	3629000.01	1096195.84
293	3628999.53	1096196.05
294	3628999.05	1096196.31
295	3628998.60	1096196.62
296	3628998.21	1096196.98
297	3628998.00	1096197.16
298	3628997.76	1096197.45
299	3628958.33	1096194.31
300	3628958.30	1096194.53
301	3628957.54	1096202.60
302	3628852.81	1096192.91
303	3628848.79	1096192.54
304	3628815.73	1096228.66
305	3628810.88	1096233.96
306	3628809.96	1096234.96
307	3628809.08	1096234.88
308	3628804.60	1096234.48
309	3628803.87	1096182.06
310	3628804.27	1096182.09
311	3628802.88	1096144.38
312	3628802.88	1096144.36
313	3629144.40	1096196.14
314	3629158.35	1096197.52
315	3629158.98	1096197.55
316	3629159.64	1096197.51
317	3629160.27	1096197.40
318	3629160.90	1096197.22
319	3629161.50	1096196.97
320	3629162.07	1096196.67
321	3629162.61	1096196.29
322	3629163.09	1096195.87
323	3629163.54	1096195.41
324	3629163.93	1096194.88
325	3629164.26	1096194.33
326	3629164.53	1096193.74
327	3629164.74	1096193.13
328	3629164.05	1096193.07
329	3629163.36	1096192.99
330	3629162.67	1096192.93
331	3629157.87	1096192.45
332	3629153.10	1096191.97
333	3629144.88	1096191.18
334	3629237.01	1096207.75
335	3629237.49	1096208.19
336	3629238.00	1096208.58
337	3629238.57	1096208.91
338	3629239.14	1096209.18

339	3629239.77	1096209.39
340	3629240.07	1096209.46
341	3629240.73	1096209.57
342	3629245.71	1096210.08
343	3629265.96	1096208.67
344	3629266.41	1096204.18
345	3629235.57	1096200.99
346	3629235.36	1096202.98
347	3629235.33	1096203.63
348	3629235.39	1096204.27
349	3629235.48	1096204.92
350	3629235.66	1096205.55
351	3629235.90	1096206.15
352	3629236.23	1096206.72
353	3629236.59	1096207.26
354	3629285.85	1096210.72
355	3629305.38	1096216.27
356	3629338.29	1096219.69
357	3629339.16	1096219.74
358	3629340.03	1096219.68
359	3629340.87	1096219.54
360	3629341.71	1096219.30
361	3629342.52	1096218.97
362	3629343.27	1096218.57
363	3629343.99	1096218.07
364	3629344.65	1096217.52
365	3629345.25	1096216.89
366	3629345.76	1096216.18
367	3629346.00	1096215.82
368	3629346.39	1096215.06
369	3629346.72	1096214.25
370	3629346.93	1096213.41
371	3629347.08	1096212.55
372	3629286.30	1096206.25
373	3629418.03	1096246.41
374	3629418.30	1096244.43
375	3629423.64	1096244.95
376	3629423.64	1096244.32
377	3629423.52	1096243.47
378	3629423.34	1096242.61
379	3629423.07	1096241.80
380	3629422.68	1096241.02
381	3629422.23	1096240.27
382	3629421.72	1096239.60
383	3629421.12	1096238.97
384	3629420.46	1096238.41
385	3629419.74	1096237.93
386	3629419.29	1096237.68
387	3629420.73	1096227.64
388	3629421.06	1096227.55
389	3629421.87	1096227.24
390	3629422.62	1096226.83

391	3629423.34	1096226.35
392	3629424.00	1096225.80
393	3629424.57	1096225.18
394	3629425.11	1096224.49
395	3629425.56	1096223.76
396	3629425.92	1096222.99
397	3629426.19	1096222.18
398	3629426.40	1096221.34
399	3629426.46	1096220.80
400	3629421.78	1096220.31
401	3629422.08	1096218.33
402	3629426.70	1096218.81
403	3629433.93	1096219.56
404	3629433.75	1096221.55
405	3629433.72	1096222.15
406	3629433.75	1096223.01
407	3629433.87	1096223.86
408	3629434.05	1096224.69
409	3629434.35	1096225.48
410	3629434.71	1096226.26
411	3629435.19	1096226.98
412	3629435.70	1096227.66
413	3629436.30	1096228.26
414	3629436.96	1096228.81
415	3629437.68	1096229.28
416	3629438.26	1096229.59
417	3629437.84	1096239.44
418	3629436.93	1096239.72
419	3629436.12	1096240.05
420	3629435.34	1096240.45
421	3629434.65	1096240.95
422	3629433.99	1096241.50
423	3629433.39	1096242.15
424	3629432.85	1096242.84
425	3629432.43	1096243.59
426	3629432.07	1096244.37
427	3629431.80	1096245.19
428	3629431.65	1096245.75
429	3629437.54	1096246.37
430	3629437.46	1096248.31
431	3629432.43	1096247.83
432	3629442.48	1096248.81
433	3629442.51	1096248.28
434	3629442.56	1096246.84
435	3629535.51	1096256.02
436	3629535.42	1096255.24
437	3629535.27	1096254.48
438	3629535.06	1096253.73
439	3629534.76	1096253.01
440	3629534.37	1096252.32
441	3629533.95	1096251.66
442	3629533.47	1096251.06

443	3629532.90	1096250.50
444	3629532.30	1096250.01
445	3629531.64	1096249.57
446	3629530.95	1096249.20
447	3629530.23	1096248.90
448	3629529.51	1096248.66
449	3629528.73	1096248.51
450	3629528.34	1096248.46
451	3629516.97	1096247.28
452	3629469.38	1096242.33
453	3629460.87	1096241.48
454	3629451.66	1096240.51
455	3629442.90	1096239.58
456	3629443.38	1096230.60
457	3629469.36	1096233.28
458	3629530.41	1096240.18
459	3629531.57	1096239.96
460	3629548.69	1096239.44
461	3629549.48	1096240.16
462	3629551.97	1096241.40
463	3629554.33	1096241.58
464	3629555.20	1096241.59
465	3629559.70	1096241.66
466	3629561.34	1096240.44
467	3629573.45	1096240.36
468	3629620.80	1096245.31
469	3629620.38	1096249.50
470	3629610.38	1096249.32
471	3629598.79	1096255.77
472	3629598.45	1096255.74
473	3629598.03	1096255.74
474	3629597.58	1096255.75
475	3629597.16	1096255.78
476	3629596.71	1096255.84
477	3629596.29	1096255.93
478	3629595.87	1096256.04
479	3629595.45	1096256.17
480	3629595.06	1096256.32
481	3629594.67	1096256.49
482	3629594.28	1096256.68
483	3629593.89	1096256.91
484	3629593.53	1096257.13
485	3629593.17	1096257.39
486	3629592.84	1096257.66
487	3629592.51	1096257.96
488	3629592.21	1096258.26
489	3629591.94	1096258.59
490	3629591.67	1096258.93
491	3629591.40	1096259.28
492	3629591.19	1096259.65
493	3629590.98	1096260.03
494	3629590.89	1096260.20

495	3629585.82	1096263.02
496	3629583.09	1096262.74
497	3629555.25	1096259.99
498	3629548.86	1096259.35
499	3629543.34	1096258.81
500	3629534.40	1096257.93
501	3629543.67	1096256.83
502	3629548.78	1096257.33
503	3629555.23	1096257.97
504	3629583.15	1096260.75
505	3629583.12	1096260.45
506	3629582.97	1096259.59
507	3629582.76	1096258.77
508	3629582.43	1096257.96
509	3629582.01	1096257.19
510	3629581.53	1096256.49
511	3629580.96	1096255.83
512	3629580.33	1096255.24
513	3629579.64	1096254.72
514	3629579.28	1096254.48
515	3629578.50	1096254.09
516	3629577.69	1096253.77
517	3629576.85	1096253.53
518	3629576.01	1096253.40
519	3629555.16	1096251.24
520	3629548.54	1096251.42
521	3629547.99	1096251.64
522	3629547.24	1096252.06
523	3629546.52	1096252.54
524 ¹⁴	3629545.86	1096253.11
525	3629545.26	1096253.74
526	3629544.75	1096254.43
527	3629544.30	1096255.18
528	3629543.94	1096255.96
529	3629030.00	1096184.37
530	3629031.00	1096184.19
531	3629032.32	1096183.92
3У9		
1	3 628 790.18	1 095 428.68
2	3 628 790.37	1 095 423.08
3	3 628 805.5	1 095 423.63
4	3 628 806.32	1 095 398.00
5	3 628 806.64	1 095 352.08
6	3 628 766.38	1 095 347.80
7	3 628 753.64	1 095 346.64
8	3 628 724.53	1 095 344.99
9	3 628 724.48	1 095 346.30
10	3 628 724.31	1 095 354.29
11	3 628 716.31	1 095 354.13
12	3 628 716.48	1 095 346.13
13	3 628 716.51	1 095 344.52

14	3 628 700.10	1 095 343.59
15	3 628 698.90	1 095 356.11
16	3 628 693.86	1 095 355.88
17	3 628 693.54	1 095 363.87
18	3 628 699.00	1 095 364.32
19	3 628 696.58	1 095 405.08
20	3 628 696.60	1 095 416.58
21	3 628 693.29	1 095 416.60
22	3 628 693.02	1 095 422.04
23	3 628 692.90	1 095 425.71
24	3 628 705.58	1 095 426.48
3Y10		
1	3 628 773.86	1 095 343.68
2	3 628 793.85	1 095 327.67
3	3 628 795.34	1 095 250.49
4	3 628 767.94	1 095 249.52
5	3 628 743.93	1 095 248.53
6	3 628 743.55	1 095 259.84
7	3 628 690.45	1 095 257.51
8	3 628 689.06	1 095 257.43
9	3 628 688.06	1 095 269.58
10	3 628 687.72	1 095 279.09
11	3 628 696.03	1 095 279.18
12	3 628 694.18	1 095 331.86
13	3 628 709.71	1 095 332.69
14	3 628 709.44	1 095 337.59
3Y11		
1	3 628 743.55	1 095 259.84
2	3 628 743.93	1 095 248.53
3	3 628 767.94	1 095 249.52
4	3 628 783.37	1 095 250.07
5	3 628 785.50	1 095 203.18
6	3 628 770.07	1 095 202.59
7	3 628 692.76	1 095 199.65
8	3 628 691.04	1 095 232.60
9	3 628 689.40	1 095 253.28
10	3 628 689.06	1 095 257.43
11	3 628 690.45	1 095 257.51
3Y12		
1	3 628 902.34	1 095 594.20
2	3 628 903.28	1 095 578.52
3	3 628 917.81	1 095 578.79
4	3 628 917.97	1 095 570.78
5	3 628 925.97	1 095 570.96
6	3 628 926.84	1 095 549.97
7	3 628 916.58	1 095 549.52
8	3 628 912.76	1 095 540.44
9	3 628 914.84	1 095 503.16
10	3 628 921.46	1 095 491.94
11	3 628 923.88	1 095 444.16
12	3 628 913.50	1 095 444.60
13	3 628 914.61	1 095 412.34

14	3 628 878.54	1 095 411.13
15	3 628 872.13	1 095 592.99
16	3 628 881.08	1 095 526.02
17	3 628 881.28	1 095 521.80
18	3 628 875.28	1 095 521.48
19	3 628 875.08	1 095 525.74
3Y13		
1	3 628 927.15	1 096 011.48
2	3 628 897.45	1 096 012.26
3	3 628 899.31	1 096 040.18
4	3 628 899.80	1 096 045.96
5	3 628 928.26	1 096 046.16
3Y14		
1	3 628 936.94	1 096 080.89
2	3 628 937.74	1 096 046.26
3	3 628 928.26	1 096 046.16
4	3 628 899.80	1 096 045.96
5	3 628 901.95	1 096 071.24
6	3 628 908.18	1 096 078.87
3Y15		
1	3 628 971.23	1 096 083.70
2	3 628 972.88	1 096 059.81
3	3 628 956.71	1 096 046.36
4	3 628 937.74	1 096 046.26
5	3 628 936.94	1 096 080.89
3Y16		
1	3 628 914.61	1 095 412.34
2	3 628 915.10	1 095 398.24
3	3 628 937.90	1 095 397.66
4	3 628 980.30	1 095 399.90
5	3 628 981.58	1 095 369.48
6	3 628 982.13	1 095 355.45
7	3 628 936.34	1 095 354.92
8	3 628 933.96	1 095 354.90
9	3 628 930.96	1 095 356.76
10	3 628 909.53	1 095 355.93
11	3 628 909.53	1 095 355.96
12	3 628 880.52	1 095 354.92
13	3 628 880.52	1 095 354.80
14	3 628 878.54	1 095 411.13
3Y17		
1	3 629 068.84	1 096 069.12
2	3 629 073.65	1 096 019.95
3	3 628 980.15	1 096 010.74
4	3 628 973.49	1 096 010.26
5	3 628 955.82	1 096 010.72
6	3 628 956.71	1 096 046.36
7	3 628 972.88	1 096 059.81
8	3 628 997.18	1 096 062.10
9	3 629 033.02	1 096 065.62
3Y18		
1	3 629 146.45	1 096 154.57

2	3 629 148.55	1 096 127.78
3	3 629 127.71	1 096 125.06
4	3 629 123.88	1 096 124.52
5	3 629 111.65	1 096 123.35
6	3 629 108.78	1 096 151.35
3Y19		
1	3 629 181.85	1 096 157.67
2	3 629 184.07	1 096 131.11
3	3 629 148.55	1 096 127.78
4	3 629 146.45	1 096 154.57
3Y20		
1	3 629 218.32	1 096 162.05
2	3 629 221.045	1 096 134.55
3	3 629 184.07	1 096 131.11
4	3 629 181.85	1 096 157.67
3Y21		
1	3 629 255.35	1 096 166.13
2	3 629 257.30	1 096 138.19
3	3 629 221.05	1 096 134.55
4	3 629 218.22	1 096 163.11
3Y22		
1	3 629 291.42	1 096 169.50
2	3 629 293.32	1 096 141.52
3	3 629 257.30	1 096 138.19
4	3 629 255.35	1 096 166.13
3Y23		
1	3 629 327.195	1 096 172.575
2	3 629 328.835	1 096 144.96
3	3 629 293.315	1 096 141.515
4	3 629 291.42	1 096 169.497
3Y24		
1	3 629 361.057	1 096 175.45
2	3 629 363.54	1 096 145.4
3	3 629 329.025	1 096 142.895
4	3 629 328.835	1 096 144.96
5	3 629 327.195	1 096 172.575
3Y25		
1	3 629 148.55	1 096 127.775
2	3 629 150.835	1 096 100.245
3	3 629 150.915	1 096 099.365
4	3 629 114.765	1 096 095.5
5	3 629 111.645	1 096 123.345
6	3 629 123.88	1 096 124.52
7	3 629 127.71	1 096 125.055
3Y26		
1	3 629 184.09	1 096 131.12
2	3 629 186.52	1 096 103.45
3	3 629 150.835	1 096 100.245
4	3 629 148.55	1 096 127.775
3Y27		
1	3 629 221.045	1 096 134.55
2	3 629 223.617	1 096 106.71

3	3 629 186.52	1 096 103.45
4	3 629 184.09	1 096 131.12
3Y28		
1	3 629 257.295	1 096 138.185
2	3 629 259.725	1 096 109.565
3	3 629 223.617	1 096 106.71
4	3 629 221.045	1 096 134.55
3Y29		
1	3 629 291.616	1 096 141.358
2	3 629 294.197	1 096 111.715
3	3 629 259.725	1 096 109.565
4	3 629 257.295	1 096 138.185
3Y30		
1	3 629 328.835	1 096 144.96
2	3 629 329.025	1 096 142.895
3	3 629 327.68	1 096 142.26
4	3 629 330.1	1 096 114.58
5	3 629 294.195	1 096 111.715
6	3 629 291.616	1 096 141.358
7	3 629 293.315	1 096 141.515
3Y31		
1	3 629 363.54	1 096 145.4
2	3 629 365.961	1 096 117.72
3	3 629 330.1	1 096 114.58
4	3 629 327.68	1 096 142.26
5	3 629 329.025	1 096 142.895
3Y32		
1	3 629 151.76	1 096 085.425
2	3 629 154.29	1 096 059.395
3	3 629 118.215	1 096 055.505
4	3 629 115.97	1 096 082.242
3Y33		
1	3 629 187.73	1 096 088.565
2	3 629 190.64	1 096 060.455
3	3 629 154.4	1 096 057.565
4	3 629 154.29	1 096 059.395
5	3 629 151.76	1 096 085.425
3Y34		
1	3 629 223.76	1 096 092.087
2	3 629 226.225	1 096 063.825
3	3 629 213.794	1 096 062.647
4	3 629 213.86	1 096 062.32
5	3 629 206.38	1 096 060.62
6	3 629 206.066	1 096 061.915
7	3 629 190.64	1 096 060.455
8	3 629 187.73	1 096 088.565
3Y35		
1	3 629 259.45	1 096 095.445
2	3 629 261.68	1 096 067.21
3	3 629 244.28	1 096 065.535
4	3 629 226.225	1 096 063.825
5	3 629 223.76	1 096 092.087

3Y36		
1	3 629 295.1	1 096 098.745
2	3 629 297.78	1 096 070.505
3	3 629 261.68	1 096 067.21
4	3 629 259.45	1 096 095.445
3Y37		
1	3 629 331.92	1 096 101.835
2	3 629 334.5	1 096 073.655
3	3 629 297.78	1 096 070.505
4	3 629 295.1	1 096 098.745
3Y38		
1	3 629 369.48	1 096 104.985
2	3 629 371.805	1 096 076.695
3	3 629 334.5	1 096 073.655
4	3 629 331.92	1 096 101.835
5	3 629 331.872	1 096 102.617
3Y39		
1	3 629 154.29	1 096 059.395
2	3 629 154.4	1 096 057.565
3	3 629 156.875	1 096 029.545
4	3 629 121.03	1 096 026.335
5	3 629 118.215	1 096 055.505
3Y40		
1	3 629 190.275	1 096 060.425
2	3 629 192.669	1 096 032.94
3	3 629 156.852	1 096 029.803
4	3 629 154.4	1 096 057.565
3Y41		
1	3 629 226.214	1 096 063.825
2	3 629 228.529	1 096 036.08
3	3 629 192.669	1 096 032.94
4	3 629 190.275	1 096 060.425
5	3 629 190.64	1 096 060.455
6	3 629 206.066	1 096 061.915
7	3 629 206.38	1 096 060.62
8	3 629 213.86	1 096 062.32
9	3 629 213.794	1 096 062.647
3Y42		
1	3 629 261.68	1 096 067.21
2	3 629 263.505	1 096 039.527
3	3 629 246.03	1 096 038.172
4	3 629 228.54	1 096 036.08
5	3 629 226.225	1 096 063.825
6	3 629 244.28	1 096 065.535
3Y43		
1	3 629 297.78	1 096 070.505
2	3 629 300.685	1 096 042.822
3	3 629 263.505	1 096 039.525
4	3 629 261.68	1 096 067.21
3Y44		
1	3 629 334.5	1 096 073.655
2	3 629 337.115	1 096 045.785

3	3 629 300.685	1 096 042.82
4	3 629 297.78	1 096 070.505
3У45		
1	3 629 371.805	1 096 076.695
2	3 629 374.73	1 096 049.23
3	3 629 337.115	1 096 045.785
4	3 629 334.5	1 096 073.655
3У46		
1	3 629 500.7	1 096 168.3
2	3 629 500.74	1 096 151.28
3	3 629 503.341	1 096 151.319
4	3 629 503.341	1 096 150.881
5	3 629 503.62	1 096 146.699
6	3 629 497.62	1 096 146.54
7	3 629 477.38	1 096 145.96
8	3 629 459.859	1 096 145.46
9	3 629 459.56	1 096 151.46
10	3 629 458.719	1 096 168.251
11	3 629 469.2	1 096 168.26
3У47		
1	3 629 620.8	1 096 245.31
2	3 629 623.12	1 096 222.08
3	3 629 626	1 096 193.34
4	3 629 557.698	1 096 192.068
5	3 629 557.2	1 096 200
6	3 629 555.636	1 096 200.002
7	3 629 555.32	1 096 229.19
8	3 629 555.196	1 096 241.59
9	3 629 555.2	1 096 241.59
10	3 629 559.7	1 096 241.66
11	3 629 561.34	1 096 240.44
12	3 629 573.45	1 096 240.36
3У48		
1 ¹⁵	3629479.66	1095904.96
2	3629535.12	1095909.44
3	3629534.83	1095913.64
4	3629571.26	1095916.83
5	3629572.88	1095900.29
6	3629548.57	1095898.25
7	3629551.60	1095860.47
8	3629544.92	1095859.95
9	3629483.98	1095855.03
10	3629481.47	1095884.06
11	3629480.62	1095896.57
3У49		
1	3 629 646.03	1 095 807.50
2	3 629 646.08	1 095 806.84
3	3 629 648.70	1 095 783.74
4	3 629 588.59	1 095 776.52
5	3 629 586.70	1 095 799.48
6	3 629 623.52	1 095 805.14

 - внесение изменений

3Y50		
1	3 628 909.53	1 095 355.96
2	3 628 910.38	1 095 331.68
3	3 628 909.79	1 095 330.82
4	3 628 911.41	1 095 283.49
5	3 628 910.54	1 095 277.68
6	3 628 885.21	1 095 276.33
7	3 628 883.29	1 095 276.27
8	3 628 880.52	1 095 354.92
3Y51		
1	3 628 947.71	1 095 250.03
2	3 628 948.54	1 095 233.90
3	3 628 958.16	1 095 222.40
4	3 628 978.18	1 095 224.18
5	3 628 986.90	1 095 225.20
6	3 628 987.91	1 095 195.88
7	3 628 913.22	1 095 193.03
8	3 628 912.10	1 095 226.10
9	3 628 912.89	1 095 226.14
10	3 628 912.04	1 095 241.67
11	3 628 911.78	1 095 247.92
12	3 628 918.34	1 095 248.18
13	3 628 922.42	1 095 248.34
3Y52		
1	3 628 747.89	1 095 131.65
2	3 628 748.06	1 095 125.34
3	3 628 769.94	1 095 126.14
4	3 628 783.18	1 095 126.84
5	3 628 783.28	1 095 121.88
6	3 628 815.14	1 095 122.59
7	3 628 817.14	1 095 060.05
8	3 628 808.46	1 095 055.50
9	3 628 808.68	1 095 049.38
10	3 628 798.34	1 095 048.62
11	3 628 783.38	1 095 046.70
12	3 628 779.71	1 095 046.35
13	3 628 780.85	1 094 998.14
14	3 628 732.92	1 095 014.68
15	3 628 710.31	1 095 014.88
16	3 628 707.88	1 095 052.80
17	3 628 720.60	1 095 054.21
18	3 628 718.78	1 095 082.86
19	3 628 714.12	1 095 082.86
20	3 628 713.96	1 095 090.86
21	3 628 710.95	1 095 090.80
22	3 628 709.95	1 095 129.93
3Y53		
1	3 628 727.539	1 094 927.433
2	3 628 715.99	1 094 927.505
3	3 628 715.916	1 094 928.475
4	3 628 714.211	1 094 952.274

5	3 628 713.28	1 094 962.98
6	3 628 711.67	1 094 989.86
7	3 628 711.8	1 095 003.6
8	3 628 712.07	1 095 007.14
9	3 628 735.3	1 095 007.77
10	3 628 789.08	1 094 989
11	3 628 793.34	1 094 950.45
12	3 628 798.04	1 094 903.08
13	3 628 798.86	1 094 895.94
14	3 628 800.02	1 094 887.44
15	3 628 804.7	1 094 876.32
16	3 628 807.34	1 094 844.68
17	3 628 807.4	1 094 842.22
18	3 628 808.18	1 094 813.91
19	3 628 747.66	1 094 815.66
20	3 628 746.35	1 094 850.01
21	3 628 733.33	1 094 849.56
22	3 628 731.4	1 094 880.18
23	3 628 709.713	1 094 879.34
24	3 628 709.588	1 094 882.58
25	3 628 709.37	1 094 888.35
26	3 628 729.14	1 094 888.7
27	3 628 727.54	1 094 927.43
3У54		
1 ¹⁶	3628747.66	1094815.66
2	3628808.18	1094813.91
3	3628807.40	1094842.22
4	3628828.26	1094843.10
5	3628846.80	1094833.66
6	3628859.84	1094828.94
7	3628864.70	1094827.18
8	3628874.00	1094823.58
9	3628889.62	1094818.62
10	3628927.80	1094819.00
11	3628953.62	1094820.12
12	3628976.50	1094820.74
13	3628977.92	1094804.84
14	3628997.08	1094791.14
15	3629035.53	1094791.03
16	3629035.40	1094800.03
17	3629073.79	1094799.43
18	3629073.18	1094764.18
19	3629112.18	1094763.96
20	3629131.44	1094763.72
21	3629131.96	1094771.46
22	3629137.60	1094771.40
23	3629138.20	1094783.90
24	3629138.31	1094783.90
25	3629190.03	1094784.01
26	3629190.04	1094784.01

 - внесение изменений

27	3629189.92	1094762.34
28	3629207.38	1094762.10
29	3629209.90	1094761.94
30	3629210.04	1094763.46
31	3629213.46	1094763.96
32	3629213.54	1094768.42
33	3629214.02	1094783.80
34	3629276.88	1094783.25
35	3629283.89	1094648.55
36	3629234.94	1094646.52
37	3629189.78	1094646.54
38	3629177.24	1094645.94
39	3629177.17	1094637.05
40	3629141.28	1094647.80
41	3628957.90	1094697.03
42	3628890.34	1094714.23
43	3628833.47	1094735.20
44	3628803.89	1094744.22
45	3628757.35	1094766.22
46	3628747.31	1094770.49
47	3628746.40	1094809.02
48	3628741.27	1094808.96
50	3628741.26	1094808.96
51 ¹⁷	3628744.15	1094811.98
3У55		
1	3 629 196.37	1 094 884.34
2	3 629 199.50	1 094 813.50
3	3 629 190.42	1 094 813.28
4	3 629 190.12	1 094 813.64
5	3 629 187.42	1 094 813.70
6	3 629 187.06	1 094 813.64
7	3 629 187.04	1 094 813.98
8	3 629 184.58	1 094 813.98
9	3 629 170.58	1 094 813.52
10	3 629 163.34	1 094 813.60
11	3 629 163.35	1 094 812.94
12	3 629 159.16	1 094 813.02
13	3 629 156.64	1 094 813.47
14	3 629 156.65	1 094 814.01
15	3 629 156.70	1 094 815.70
16	3 629 153.62	1 094 815.77
17	3 629 153.54	1 094 813.51
18	3 629 140.93	1 094 814.00
19	3 629 141.10	1 094 818.82
20	3 629 142.22	1 094 881.98
3У56		
1	3 629 271.65	1 094 887.63
2	3 629 276.18	1 094 794.33
3	3 629 216.62	1 094 794.85
4	3 629 217.36	1 094 813.92

 - внесение изменений

5	3 629 199.50	1 094 813.50
6	3 629 196.37	1 094 884.34
3Y57		
1	3 629 261.43	1 095 085.29
2	3 629 265.02	1 095 015.88
3	3 629 231.46	1 095 014.14
4	3 629 230.68	1 095 029.16
5	3 629 214.83	1 095 028.34
6	3 629 178.47	1 095 026.40
7	3 629 175.95	1 095 074.60
8	3 629 223.96	1 095 077.12
9	3 629 223.63	1 095 083.30
10	3 629 248.42	1 095 083.84
11	3 629 249.20	1 095 078.72
12	3 629 243.20	1 095 077.84
13	3 629 242.30	1 095 082.84
14	3 629 286.17	1 095 091.97
15	3 629 313.48	1 095 091.95
16	3 629 314.22	1 095 052.02
17	3 629 288.25	1 095 051.61
18	3 629 286.40	1 095 087.46
3Y58		
1	3 629 550.08	1 096 001.66
2	3 629 562.68	1 096 001.46
3	3 629 567.62	1 095 965.92
4	3 629 567.65	1 095 965.54
5	3 629 567.66	1 095 965.40
6	3 629 570.26	1 095 930.42
7	3 629 571.26	1 095 916.82
8	3 629 534.83	1 095 913.64
9	3 629 535.12	1 095 909.44
10	3 629 479.66	1 095 904.96
11	3 629 478.82	1 095 915.42
12	3 629 473.84	1 095 915.02
13	3 629 471.23	1 095 947.32
14	3 629 476.21	1 095 947.72
15	3 629 474.12	1 095 973.76
16	3 629 552.18	1 095 980.92
3Y59		
1	3 629 395.824	1 094 889.63
2	3 629 396.78	1 094 885.15
3	3 629 383.14	1 094 849.26
4	3 629 362.3	1 094 847.48
5	3 629 360.54	1 094 869.14
6	3 629 359.02	1 094 883.89
7	3 629 379.42	1 094 886.78
8	3 629 385.06	1 094 887.41
3Y62		
1	3 628 899.09	1 095 968.7
2	3 628 935.73	1 095 963.83
3	3 628 935.19	1 095 937.67
4	3 628 895.68	1 095 942.99

3Y63		
1	3 628 972.33	1 095 966.95
2	3 628 974.56	1 095 941.03
3	3 628 935.19	1 095 937.67
4	3 628 935.73	1 095 963.83
3Y64		
1	3 628 895.68	1 095 942.99
2	3 628 935.19	1 095 937.67
3	3 628 934.69	1 095 913.52
4	3 628 892.52	1 095 919.12
3Y65		
1	3 628 974.56	1 095 941.03
2	3 628 976.6	1 095 917.15
3	3 628 934.69	1 095 913.52
4	3 628 935.19	1 095 937.67
3Y66		
1	3 628 892.52	1 095 919.12
2	3 628 934.69	1 095 913.52
3	3 628 934.23	1 095 890.89
4	3 628 889.56	1 095 896.82
3Y67		
1	3 628 976.6	1 095 917.15
2	3 628 978.52	1 095 894.63
3	3 628 934.23	1 095 890.89
4	3 628 934.69	1 095 913.52
3Y68		
1	3 628 889.56	1 095 896.82
2	3 628 934.23	1 095 890.89
3	3 628 933.78	1 095 869.26
4	3 628 886.74	1 095 875.51
3Y69		
1	3 628 978.52	1 095 894.63
2	3 628 980.35	1 095 873.22
3	3 628 933.78	1 095 869.26
4	3 628 934.23	1 095 890.89
3Y70		
1	3 628 886.74	1 095 875.51
2	3 628 933.78	1 095 869.26
3	3 628 933.37	1 095 849.14
4	3 628 923.67	1 095 850.42
5	3 628 902.77	1 095 853.2
6	3 628 884.11	1 095 855.68
3Y81		
1	3 629 055.345	1 095 833.4
2	3 629 058.29	1 095 805.96
3	3 629 022.355	1 095 802.46
4	3 629 019.63	1 095 830.03
3Y82		
1	3 629 091.61	1 095 837.065
2	3 629 094.32	1 095 809.59
3	3 629 058.29	1 095 805.96
4	3 629 055.345	1 095 833.4

3Y83		
1	3 629 022.16	1 096 176.2
2	3 629 034.9	1 096 177.46
3	3 629 060.7	1 096 152.05
4	3 629 024.88	1 096 148.54
3Y84		
1	3 628 951.967	1 095 122.657
2	3 628 948.82	1 095 179.373
3	3 629 031.77	1 095 182.53
4	3 629 038.154	1 095 068.35
5	3 628 965.2	1 095 064.63
6	3 628 961.95	1 095 123.2
3Y85		
1	3 629 581.902	1 094 700.699
2	3 629 617.491	1 094 703.891
3	3 629 622.988	1 094 698.051
4	3 629 625.849	1 094 695.009
5	3 629 629.186	1 094 679.13
6	3 629 583.979	1 094 675.106
3Y86		
1	3 629 769.88	1 094 673.82
2	3 629 773.98	1 094 668.62
3	3 629 784.69	1 094 669.35
4	3 629 808.13	1 094 670.95
5	3 629 816.72	1 094 601.71
6	3 629 821.99	1 094 558.7
7	3 629 822.9	1 094 535.65
8	3 629 821.69	1 094 520.66
9	3 629 799.82	1 094 456.5
10	3 629 782.46	1 094 405.32
11	3 629 770.61	1 094 371.18
12	3 629 768.16	1 094 345.29
13	3 629 766.82	1 094 329.94
14	3 629 765.91	1 094 311.1
15	3 629 755.44	1 094 312.32
16	3 629 641.34	1 094 340.56
17	3 629 580.11	1 094 387.7
18	3 629 471.02	1 094 471.68
19	3 629 477.701	1 094 482.08
20	3 629 477.18	1 094 522.06
21	3 629 478.52	1 094 531.6
22	3 629 480.32	1 094 535.28
23	3 629 499.82	1 094 536.54
24	3 629 501.28	1 094 510.3
25	3 629 567.44	1 094 514.08
26	3 629 566.66	1 094 529.82
27	3 629 592.62	1 094 530.82
28	3 629 585.6	1 094 642.42
29	3 629 587.94	1 094 642.62
30	3 629 588.18	1 094 653.42
31	3 629 593.1	1 094 659.34
32	3 629 596.76	1 094 661.18

33	3 629 646.14	1 094 665.58
34	3 629 646.36	1 094 663.34
35	3 629 661.94	1 094 664.6
36	3 629 662.28	1 094 660.3
37	3 629 723.66	1 094 665.46
38	3 629 727.88	1 094 670.32
3Y87		
1	3 629 245.445	1 096 007.28
2	3 629 247.685	1 095 979.58
3	3 629 238.38	1 095 978.84
4	3 629 211.555	1 095 976.03
5	3 629 209.17	1 096 004.085
6	3 629 217.15	1 096 004.68
3Y88		
1	3 629 281.54	1 096 010.1
2	3 629 284.39	1 095 982.33
3	3 629 247.69	1 095 979.58
4	3 629 245.45	1 096 007.28
3Y89		
1	3 629 247.69	1 095 979.58
2	3 629 249.89	1 095 951.43
3	3 629 235.45	1 095 950.60
4	3 629 213.86	1 095 948.33
5	3 629 212.96	1 095 963.64
6	3 629 212.37	1 095 968.8
7	3 629 211.56	1 095 976.03
8	3 629 238.38	1 095 978.84
3Y90		
1	3 629 284.39	1 095 982.33
2	3 629 285.78	1 095 963.71
3	3 629 286.66	1 095 954.52
4	3 629 280.05	1 095 954.14
5	3 629 249.89	1 095 951.43
6	3 629 247.69	1 095 979.58
3Y91		
1	3 629 249.89	1 095 951.43
2	3 629 252.43	1 095 924.29
3	3 629 252.47	1 095 923.79
4	3 629 216.31	1 095 920.54
5	3 629 213.86	1 095 948.33
6	3 629 235.45	1 095 950.60
3Y92		
1	3 629 286.66	1 095 954.52
2	3 629 288.98	1 095 926.80
3	3 629 288.3	1 095 926.8
4	3 629 285.48	1 095 926.75
5	3 629 277.57	1 095 926.1
6	3 629 252.47	1 095 923.79
7	3 629 252.43	1 095 924.29
8	3 629 249.89	1 095 951.43
9	3 629 280.05	1 095 954.14
3Y93		

1	3 629 252.47	1 095 923.79
2	3 629 253.79	1 095 908.51
3	3 629 254.93	1 095 896.96
4	3 629 254.98	1 095 896.27
5	3 629 218.61	1 095 892.75
6	3 629 216.31	1 095 920.54
3Y94		
1	3 629 288.3	1 095 926.8
2	3 629 288.98	1 095 926.80
3	3 629 290.14	1 095 910.45
4	3 629 290.57	1 095 904.07
5	3 629 291.12	1 095 898.82
6	3 629 257.78	1 095 897.23
7	3 629 254.93	1 095 896.96
8	3 629 253.79	1 095 908.51
9	3 629 252.47	1 095 923.79
10	3 629 252.48	1 095 923.80
11	3 629 277.57	1 095 926.1
12	3 629 285.48	1 095 926.74
395		
1	3 629 254.98	1 095 896.27
2	3 629 257.24	1 095 870.51
3	3 629 257.51	1 095 868.75
4	3 629 220.72	1 095 865.09
5	3 629 218.61	1 095 892.75
3Y96		
1	3 629 291.12	1 095 898.82
2	3 629 293.37	1 095 871.50
3	3 629 257.24	1 095 870.51
4	3 629 254.98	1 095 896.27
5	3 629 254.93	1 095 896.96
6	3 629 257.78	1 095 897.23
3Y97		
1	3 629 257.51	1 095 868.75
2	3 629 260.05	1 095 841.44
3	3 629 251.64	1 095 840.57
4	3 629 244.06	1 095 839.38
5	3 629 223.76	1 095 837.12
6	3 629 220.72	1 095 865.09
3Y98		
1	3 629 293.37	1 095 871.50
2	3 629 294.92	1 095 850.66
3	3 629 295.93	1 095 844.27
4	3 629 260.07	1 095 841.15
5	3 629 260.05	1 095 841.44
6	3 629 257.51	1 095 868.75
7	3 629 257.24	1 095 870.51
3Y99		
1	3 629 260.05	1 095 841.44
2	3 629 260.07	1 095 841.15
3	3 629 260.33	1 095 839.11
4	3 629 262.16	1 095 825.34

5	3 629 263.10	1 095 812.79
6	3 629 255.73	1 095 812.25
7	3 629 226.03	1 095 809.72
8	3 629 225.19	1 095 819.24
9	3 629 225.27	1 095 819.46
10	3 629 224.97	1 095 822.82
11	3 629 224.7	1 095 827.1
12	3 629 223.76	1 095 837.12
13	3 629 244.06	1 095 839.38
14	3 629 251.64	1 095 840.57
3Y100		
1	3 629 295.93	1 095 844.27
2	3 629 298	1 095 816.1
3	3 629 263.10	1 095 812.79
4	3 629 262.16	1 095 825.34
5	3 629 260.33	1 095 839.11
6	3 629 260.07	1 095 841.15
3Y101		
1	3 629 330.89	1 096 014.67
2	3 629 333.34	1 095 985.65
3	3 629 297.91	1 095 983.10
4	3 629 294.91	1 096 011.28
3Y102		
1	3 629 333.34	1 095 985.65
2	3 629 335.88	1 095 959.37
3	3 629 300.00	1 095 955.63
4	3 629 297.91	1 095 983.10
3Y103		
1	3 629 335.88	1 095 959.37
2	3 629 338.12	1 095 931.34
3	3 629 302.28	1 095 927.88
4	3 629 302.11	1 095 933.22
5	3 629 301.48	1 095 938.68
6	3 629 300.00	1 095 955.63
3Y104		
1	3 629 371.84	1 095 962.04
2	3 629 373.61	1 095 940.22
3	3 629 373.91	1 095 939.52
4	3 629 374.34	1 095 934.42
5	3 629 368.59	1 095 933.8
6	3 629 338.12	1 095 931.34
7	3 629 335.88	1 095 959.37
3Y105		
1	3 629 338.12	1 095 931.34
2	3 629 340.46	1 095 903.59
3	3 629 304.75	1 095 900.24
4	3 629 302.28	1 095 927.88
3Y106		
1	3 629 374.34	1 095 934.42
2	3 629 376.49	1 095 906.78
3	3 629 340.46	1 095 903.59
4	3 629 338.12	1 095 931.34

5	3 629 368.59	1 095 933.8
3Y107		
1	3 629 340.46	1 095 903.59
2	3 629 342.69	1 095 876.22
3	3 629 306.91	1 095 872.39
4	3 629 306.47	1 095 880.71
5	3 629 304.75	1 095 900.24
3Y108		
1	3 629 376.49	1 095 906.78
2	3 629 377.93	1 095 890.14
3	3 629 379.00	1 095 879.02
4	3 629 378.84	1 095 878.92
5	3 629 342.69	1 095 876.22
6	3 629 340.46	1 095 903.59
3Y109		
1	3 629 342.69	1 095 876.22
2	3 629 345.35	1 095 848.62
3	3 629 309.13	1 095 844.74
4	3 629 308.89	1 095 849.81
5	3 629 306.91	1 095 872.39
3Y110		
1	3 629 379.00	1 095 879.02
2	3 629 381.39	1 095 851.24
3	3 629 345.35	1 095 848.62
4	3 629 342.69	1 095 876.22
5	3 629 378.84	1 095 878.92
3Y111		
1	3 629 345.35	1 095 848.62
2	3 629 345.78	1 095 843.75
3	3 629 346.1	1 095 839.02
4	3 629 346.28	1 095 837.20
5	3 629 346.84	1 095 829.66
6	3 629 347.68	1 095 820.76
7	3 629 311.41	1 095 817.09
8	3 629 310.94	1 095 822.75
9	3 629 309.94	1 095 836.36
10	3 629 309.62	1 095 840.39
11	3 629 309.13	1 095 844.74
3Y112		
1	3 629 432.65	1 095 961.59
2	3 629 435.15	1 095 933.38
3	3 629 398.46	1 095 930.45
4	3 629 396.312	1 095 958.36
5	3 629 402.96	1 095 958.94
6	3 629 403.99	1 095 959.04
7	3 629 421.73	1 095 960.58
8	3 629 431.12	1 095 961.4
3Y113		
1	3 629 435.15	1 095 933.38
2	3 629 437.215	1 095 905.60
3	3 629 422.45	1 095 905.01
4	3 629 416.425	1 095 904.45

5	3 629 400.76	1 095 902.83
6	3 629 400.3	1 095 912.105
7	3 629 399.76	1 095 917.515
8	3 629 398.457	1 095 930.445
3Y114		
1	3 629 437.215	1 095 905.595
2	3 629 439.065	1 095 878.59
3	3 629 420.485	1 095 877.2
4	3 629 402.85	1 095 875.285
5	3 629 400.76	1 095 902.83
6	3 629 416.425	1 095 904.45
7	3 629 422.45	1 095 905.01
3Y115		
1	3 629 439.065	1 095 878.59
2	3 629 441.505	1 095 850.61
3	3 629 405.03	1 095 847.345
4	3 629 402.85	1 095 875.285
5	3 629 420.485	1 095 877.2
3Y116		
1	3 628 842.44	1 095 669.18
2	3 628 845.848	1 095 572.385
3	3 628 844.698	1 095 572.33
4	3 628 841.829	1 095 572.194
5	3 628 794.405	1 095 570.768
6	3 628 791.456	1 095 663.856
3Y117		
1	3 628 791.456	1 095 663.856
2	3 628 794.405	1 095 570.768
3	3 628 777.5	1 095 570.26
4	3 628 759.44	1 095 569.78
5	3 628 745.272	1 095 569.483
6	3 628 745.42	1 095 571.53
7	3 628 745.22	1 095 581.55
8	3 628 742.203	1 095 581.49
9	3 628 741.91	1 095 588.779
10	3 628 742.87	1 095 588.96
11	3 628 748.895	1 095 589.14
12	3 628 755.09	1 095 589.44
13	3 628 754.525	1 095 597.775
14	3 628 752.915	1 095 606.335
15	3 628 752.65	1 095 614.485
16	3 628 735.63	1 095 621.6
17	3 628 725.71	1 095 621.3
18	3 628 719.778	1 095 621.268
19	3 628 718.702	1 095 656.257
3Y118		
1	3 628 735.63	1 095 621.6
2	3 628 752.65	1 095 614.485
3	3 628 752.915	1 095 606.335
4	3 628 754.525	1 095 597.775
5	3 628 755.09	1 095 589.44
6	3 628 748.895	1 095 589.14

7	3 628 742.87	1 095 588.96
8	3 628 741.91	1 095 588.779
9	3 628 742.203	1 095 581.49
10	3 628 733.211	1 095 581.31
11	3 628 733.31	1 095 577.02
12	3 628 732.509	1 095 576.98
13	3 628 732.2	1 095 576.61
14	3 628 732.29	1 095 573.5
15	3 628 733.36	1 095 574.86
16	3 628 733.42	1 095 571.26
17	3 628 733.421	1 095 571.26
18	3 628 733.455	1 095 569.234
19	3 628 715.619	1 095 568.86
20	3 628 710.56	1 095 562.66
21	3 628 705.614	1 095 556.457
22	3 628 650.645	1 095 559.967
23	3 628 651.5	1 095 565.21
24	3 628 678.66	1 095 618.966
25	3 628 719.778	1 095 621.268
26	3 628 725.71	1 095 621.3
3Y119		
1	3 628 650.645	1 095 559.967
2	3 628 705.614	1 095 556.457
3	3 628 701.7	1 095 551.8
4	3 628 703.547	1 095 491.508
5	3 628 682.24	1 095 491
6	3 628 651.98	1 095 489.77
7	3 628 645.189	1 095 489.509
8	3 628 644.16	1 095 520.18
3Y120		
1	3 628 703.547	1 095 491.508
2	3 628 703.881	1 095 483.836
3	3 628 705.04	1 095 447.72
4	3 628 705.1	1 095 446.7
5	3 628 705.32	1 095 441.92
6	3 628 705.34	1 095 440.84
7	3 628 705.58	1 095 426.48
8	3 628 692.9	1 095 425.71
9	3 628 693.02	1 095 422.04
10	3 628 654.4	1 095 419.9
11	3 628 654.44	1 095 422.22
12	3 628 649.84	1 095 422
13	3 628 647.454	1 095 421.97
14	3 628 645.189	1 095 489.509
15	3 628 651.98	1 095 489.77
16	3 628 682.24	1 095 491
3Y121		
1	3 629 018.78	1 095 645.2
2	3 629 021.94	1 095 542.98
3	3 629 023.7	1 095 533.1
4	3 629 014.67	1 095 532.77
5	3 628 974.75	1 095 531.32

6	3 628 972.72	1 095 580.1
7	3 628 972.72	1 095 580.16
8	3 628 969.98	1 095 643.21
9	3 628 984.74	1 095 643.84
3Y122		
1	3 629 014.671	1 095 532.77
2	3 629 018.049	1 095 457.594
3	3 628 995.71	1 095 456.47
4	3 628 977.937	1 095 456.007
5	3 628 976.32	1 095 494.3
6	3 628 975.799	1 095 506.17
7	3 628 975.56	1 095 511.88
8	3 628 974.751	1 095 531.317
3Y123		
1	3 629 018.049	1 095 457.594
2	3 629 018.051	1 095 457.554
3	3 629 021.808	1 095 373.958
4	3 628 984.67	1 095 372.84
5	3 628 981.446	1 095 372.669
6	3 628 980.3	1 095 399.9
7	3 628 978.301	1 095 446.92
8	3 628 977.922	1 095 455.982
9	3 628 977.937	1 095 456.007
10	3 628 995.71	1 095 456.47
3Y124		
1	3 629 021.808	1 095 373.958
2	3 629 025.12	1 095 300.269
3	3 628 984.36	1 095 298.596
4	3 628 981.58	1 095 369.48
5	3 628 981.446	1 095 372.669
3Y125		
1	3 629 025.12	1 095 300.269
2	3 629 029.74	1 095 197.47
3	3 628 987.909	1 095 195.875
4	3 628 984.36	1 095 298.596
3Y126		
1	3 629 120.427	1 095 658.234
2	3 629 126.281	1 095 554.27
3	3 629 076.876	1 095 551.877
4	3 629 076.7	1 095 556.3
5	3 629 073.2	1 095 641.7
6	3 629 073.78	1 095 656.4
7	3 629 097.46	1 095 657.7
8	3 629 116.56	1 095 658.12
9	3 629 119.54	1 095 658.2
10	3 629 088.15	1 095 579.41
11	3 629 089.07	1 095 565.95
12	3 629 087.752	1 095 565.874
13	3 629 082.101	1 095 565.549
14	3 629 078.64	1 095 565.35
15	3 629 077.66	1 095 578.62
16	3 629 081.77	1 095 578.93

3Y127		
1	3 629 076.7	1 095 556.3
2	3 629 076.876	1 095 551.877
3	3 629 126.281	1 095 554.27
4	3 629 129.05	1 095 505.109
5	3 629 078.487	1 095 501.843
6	3 629 078.25	1 095 505.47
7	3 629 062.02	1 095 504.77
8	3 629 062.159	1 095 500.788
9	3 629 043.188	1 095 499.483
10	3 629 040.725	1 095 554.301
3Y128		
1	3 629 078.25	1 095 505.47
2	3 629 078.487	1 095 501.843
3	3 629 078.82	1 095 496.72
4	3 629 076.547	1 095 496.611
5	3 629 077.348	1 095 486.524
6	3 629 075.625	1 095 486.189
7	3 629 075.57	1 095 484.885
8	3 629 076.955	1 095 467.76
9	3 629 078.288	1 095 445.364
10	3 629 045.7	1 095 443.63
11	3 629 043.188	1 095 499.483
12	3 629 062.159	1 095 500.788
13	3 629 062.02	1 095 504.77
3Y129		
1	3 629 129.055	1 095 505.011
2	3 629 134.252	1 095 412.715
3	3 629 106.66	1 095 412.58
4	3 629 103.12	1 095 412.56
5	3 629 097.7	1 095 412.52
6	3 629 095.5	1 095 446.28
7	3 629 078.288	1 095 445.364
8	3 629 076.955	1 095 467.76
9	3 629 075.57	1 095 484.885
10	3 629 075.625	1 095 486.189
11	3 629 077.348	1 095 486.524
12	3 629 076.547	1 095 496.611
13	3 629 078.82	1 095 496.72
14	3 629 078.487	1 095 501.843
3Y130		
1	3 628 809.793	1 095 251.015
2	3 628 809.9	1 095 241.7
3	3 628 834.449	1 095 242.913
4	3 628 857.41	1 095 243.9
5	3 628 857.405	1 095 244.048
6	3 628 857.409	1 095 244.048
7	3 628 858.75	1 095 205.97
8	3 628 785.501	1 095 203.181
9	3 628 783.373	1 095 250.066
10	3 628 795.34	1 095 250.49
3Y131		

1	3 628 784.1	1 095 188
2	3 628 789.045	1 095 187.66
3	3 628 792.717	1 095 122.116
4	3 628 789.46	1 095 122.04
5	3 628 789.3	1 095 127
6	3 628 783.18	1 095 126.84
7	3 628 769.939	1 095 126.14
8	3 628 748.06	1 095 125.34
9	3 628 747.89	1 095 131.65
10	3 628 712.78	1 095 130.16
11	3 628 709.946	1 095 129.93
12	3 628 709.555	1 095 137.595
13	3 628 709.172	1 095 147.725
14	3 628 708.515	1 095 163.28
15	3 628 708.135	1 095 175.82
16	3 628 709.995	1 095 179.395
17	3 628 711.18	1 095 180.755
18	3 628 713.565	1 095 181.905
19	3 628 726.96	1 095 182.68
20	3 628 727.46	1 095 176.3
21	3 628 735.4	1 095 176.92
22	3 628 734.637	1 095 186.788
3Y132		
1	3 628 789.045	1 095 187.66
2	3 628 794.4	1 095 186.87
3	3 628 820.155	1 095 184.855
4	3 628 848.92	1 095 181.095
5	3 628 866.055	1 095 178.675
6	3 628 870.35	1 095 178.34
7	3 628 872.25	1 095 177.57
8	3 628 874.399	1 095 131.936
9	3 628 862.58	1 095 130.09
10	3 628 831.68	1 095 129.41
11	3 628 831.97	1 095 123.04
12	3 628 818.06	1 095 122.71
13	3 628 792.717	1 095 122.116
3Y133		
1	3 628 705.96	1 095 090.69
2	3 628 706.13	1 095 082.68
3	3 628 718.78	1 095 082.86
4	3 628 720.60	1 095 054.21
5	3 628 707.88	1 095 052.80
6	3 628 710.31	1 095 014.88
7	3 628 661.18	1 095 012.93
8	3 628 658.68	1 095 087.45
9	3 628 658.68	1 095 087.54
10	3 628 664.62	1 095 087.76
11	3 628 670.26	1 095 087.96
12	3 628 697.52	1 095 089.46
3Y134		
1	3 628 865.7	1 095 062.69
2	3 628 868.07	1 095 011.46

3	3 628 874.38	1 095 000.51
4	3 628 863.453	1 094 999.93
5	3 628 803.4	1 094 996.745
6	3 628 799.315	1 094 996.965
7	3 628 798.64	1 095 010.605
8	3 628 797.905	1 095 024.09
9	3 628 797.065	1 095 045.265
10	3 628 798.34	1 095 048.62
11	3 628 808.68	1 095 049.375
12	3 628 808.455	1 095 055.495
13	3 628 820.01	1 095 061.55
3Y135		
1	3 628 711.674	1 094 989.856
2	3 628 713.28	1 094 962.98
3	3 628 714.211	1 094 952.274
4	3 628 715.985	1 094 927.505
5	3 628 727.539	1 094 927.433
6	3 628 729.137	1 094 888.703
7	3 628 719.14	1 094 888.58
8	3 628 709.365	1 094 888.35
9	3 628 709.713	1 094 879.335
10	3 628 706.88	1 094 879.22
11	3 628 688.04	1 094 878.37
12	3 628 665.722	1 094 877.32
13	3 628 662.026	1 094 987.563
3Y136		
1	3 628 731.397	1 094 880.176
2	3 628 733.328	1 094 849.557
3	3 628 746.345	1 094 850.009
4	3 628 747.66	1 094 815.66
5	3 628 744.147	1 094 811.983
6	3 628 741	1 094 811.865
7	3 628 697.845	1 094 803.325
8	3 628 690.079	1 094 803.05
9	3 628 689.967	1 094 803.093
10	3 628 666.3	1 094 860.06
11	3 628 665.722	1 094 877.32
12	3 628 673.7	1 094 877.72
13	3 628 688.04	1 094 878.37
14	3 628 706.88	1 094 879.22
15	3 628 729.49	1 094 880.14
3Y137		
1	3 628 974.362	1 095 044.215
2	3 628 975.96	1 095 024.34
3	3 628 976.725	1 095 009.158
4	3 628 985.575	1 095 009.57
5	3 628 987.375	1 095 008.005
6	3 628 988.42	1 095 006.535
7	3 628 989.225	1 095 004.21
8	3 628 990.225	1 094 982.725
9	3 628 989.225	1 094 980.735
10	3 628 988.04	1 094 979.5

11	3 628 986.62	1 094 978.695
12	3 628 984.815	1 094 978.315
13	3 628 973.516	1 094 977.584
14	3 628 973.449	1 094 970.642
15	3 628 973.447	1 094 969.096
16	3 628 946.044	1 094 968.865
17	3 628 921.82	1 094 978.3
18	3 628 916.549	1 094 987.44
19	3 628 915.964	1 095 040.99
3Y138		
1	3 629 039.363	1 095 045.704
2	3 629 045.51	1 094 934.93
3	3 628 979	1 094 956.03
4	3 628 973.435	1 094 958.197
5	3 628 973.449	1 094 970.642
6	3 628 973.516	1 094 977.584
7	3 628 984.815	1 094 978.315
8	3 628 986.62	1 094 978.695
9	3 628 988.04	1 094 979.5
10	3 628 989.225	1 094 980.735
11	3 628 990.225	1 094 982.725
12	3 628 989.225	1 095 004.21
13	3 628 988.42	1 095 006.535
14	3 628 987.375	1 095 008.005
15	3 628 985.575	1 095 009.57
16	3 628 976.725	1 095 009.158
17	3 628 975.96	1 095 024.34
18	3 628 974.362	1 095 044.215
19	3 629 010.84	1 095 043.92
20	3 629 019.09	1 095 044.47
3Y139		
1	3 628 976.36	1 094 930.94
2	3 629 066.209	1 094 902.254
3	3 629 066.12	1 094 898.46
4	3 629 074.965	1 094 898.226
5	3 629 068.645	1 094 862.875
6	3 629 067.19	1 094 849.725
7	3 628 989.46	1 094 857.884
8	3 628 982.135	1 094 831.545
9	3 628 981.375	1 094 828.225
10	3 628 976.501	1 094 820.74
11	3 628 976.5	1 094 820.74
12	3 628 953.62	1 094 820.12
13	3 628 949.4	1 094 825.4
14	3 628 947.7	1 094 831.56
15	3 628 974.1	1 094 922.9
3Y140		
1	3 629 078.228	1 094 898.417
2	3 629 096.76	1 094 892.5
3	3 629 099.7	1 094 888.34
4	3 629 102.82	1 094 890.56
5	3 629 103.89	1 094 890.23

6	3 629 103.869	1 094 886.2
7	3 629 103.87	1 094 886.199
8	3 629 103.875	1 094 884.446
9	3 629 104.13	1 094 800.9
10	3 629 073.79	1 094 799.43
11	3 629 053.705	1 094 799.84
12	3 629 035.4	1 094 800.03
13	3 629 035.529	1 094 791.026
14	3 628 997.08	1 094 791.14
15	3 628 977.92	1 094 804.84
16	3 628 976.501	1 094 820.74
17	3 628 981.375	1 094 828.225
18	3 628 982.135	1 094 831.545
19	3 628 989.46	1 094 857.884
20	3 629 067.19	1 094 849.725
21	3 629 068.645	1 094 862.875
22	3 629 074.523	1 094 895.715
23	3 629 074.965	1 094 898.226
24	3 629 078.22	1 094 898.14
3Y141		
1	3 629 736.621	1 095 347.409
2	3 629 738.661	1 095 322.491
3	3 629 768.559	1 095 324.939
4	3 629 770.02	1 095 325.101
5	3 629 773.641	1 095 283.731
6	3 629 782.81	1 095 175.01
7	3 629 730.08	1 095 172
8	3 629 729.12	1 095 281.36
9	3 629 704.94	1 095 279.65
10	3 629 693.64	1 095 343.83
11	3 629 696.74	1 095 344.14
3Y142		
1	3 629 349.33	1 095 165.28
2	3 629 349.347	1 095 151.207
3	3 629 352.165	1 095 150.925
4	3 629 352.065	1 095 146.71
5	3 629 371.195	1 095 147.011
6	3 629 370.908	1 095 108.164
7	3 629 286.04	1 095 107.97
8	3 629 286.029	1 095 108.734
9	3 629 285.335	1 095 164.24
3Y143		
1	3 629 426.426	1 095 169.918
2	3 629 426.38	1 095 108.29
3	3 629 370.908	1 095 108.164
4	3 629 371.195	1 095 147.011
5	3 629 388.083	1 095 147.661
6	3 629 387.281	1 095 168.805
3Y144		
1	3 629 317.18	1 095 092.03
2	3 629 320.71	1 095 092.03
3	3 629 334.23	1 095 092.01

4	3 629 334.38	1 095 087.75
5	3 629 334.40	1 095 087.75
6	3 629 336.28	1 095 035.02
7	3 629 336.58	1 095 007.31
8	3 629 342.95	1 095 007.22
9	3 629 344.19	1 094 955.90
10	3 629 342.12	1 094 955.94
11	3 629 342.21	1 094 949.90
12	3 629 336.19	1 094 950.14
13	3 629 333.10	1 094 943.74
14	3 629 311.66	1 094 943.78
15	3 629 293.81	1 094 943.46
16	3 629 288.25	1 095 051.61
17	3 629 314.22	1 095 052.02
18	3 629 313.48	1 095 091.95
19	3 629 313.47	1 095 092.02
3Y145		
1	3 629 379.05	1 095 092.165
2	3 629 379.47	1 095 044.94
3	3 629 380.175	1 094 988.15
4	3 629 380.295	1 094 955.905
5	3 629 370.165	1 094 955.975
6	3 629 347.47	1 094 955.955
7	3 629 344.187	1 094 955.902
8	3 629 342.945	1 095 007.215
9	3 629 336.577	1 095 007.305
10	3 629 336.275	1 095 035.016
11	3 629 334.404	1 095 087.753
12	3 629 334.383	1 095 087.753
13	3 629 334.23	1 095 092.005
3Y146		
1	3 629 384.04	1 094 955.945
2	3 629 383.91	1 094 949.925
3	3 629 387.655	1 094 949.905
4	3 629 387.55	1 094 944.996
5	3 629 420.576	1 094 945.125
6	3 629 418.99	1 094 919.938
7	3 629 382.58	1 094 912.43
8	3 629 295.37	1 094 913.07
9	3 629 293.807	1 094 943.458
10	3 629 311.66	1 094 943.78
11	3 629 333.098	1 094 943.738
12	3 629 336.185	1 094 950.135
13	3 629 342.205	1 094 949.898
14	3 629 342.12	1 094 955.935
15	3 629 344.187	1 094 955.902
16	3 629 347.47	1 094 955.955
17	3 629 370.165	1 094 955.975
18	3 629 380.295	1 094 955.905
3Y147		
1	3 629 462.615	1 095 092.497
2	3 629 462.471	1 095 063.304

3	3 629 455.258	1 095 064.168
4	3 629 451.466	1 095 046.937
5	3 629 437.965	1 095 046.645
6	3 629 405.079	1 095 045.458
7	3 629 379.474	1 095 044.825
8	3 629 379.47	1 095 044.94
9	3 629 379.05	1 095 092.165
3Y148		
1	3 629 496.42	1 095 092.38
2	3 629 490.228	1 095 058.483
3	3 629 465.05	1 095 062.995
4	3 629 462.471	1 095 063.304
5	3 629 462.614	1 095 092.314
3Y149		
1	3 629 455.258	1 095 064.168
2	3 629 465.05	1 095 062.995
3	3 629 490.228	1 095 058.483
4	3 629 468.308	1 094 938.476
5	3 629 427.178	1 094 936.554
3Y150		
1	3 629 487.025	1 095 198
2	3 629 589.763	1 095 181.679
3	3 629 589.537	1 095 177.409
4	3 629 592.28	1 095 177.241
5	3 629 592.85	1 095 169.96
6	3 629 599.119	1 095 163.759
7	3 629 585.43	1 095 140.14
8	3 629 582.26	1 095 134.71
9	3 629 581.962	1 095 132.617
10	3 629 577.035	1 095 133.665
11	3 629 577.23	1 095 134.525
12	3 629 565.35	1 095 136.855
13	3 629 566.075	1 095 140.37
14	3 629 533.405	1 095 146.355
15	3 629 527.945	1 095 147.505
16	3 629 516.605	1 095 149.435
17	3 629 507.06	1 095 151.1
18	3 629 500.93	1 095 152.345
19	3 629 492.355	1 095 153.875
20	3 629 492.645	1 095 155.54
21	3 629 489.435	1 095 156.26
22	3 629 488.39	1 095 156.95
23	3 629 481.06	1 095 158.23
24	3 629 594.664	1 095 141.88
25	3 629 594.66	1 095 141.86
26	3 629 592.33	1 095 138.94
27	3 629 594.66	1 095 141.88
3Y151		
1	3 629 508.502	1 095 091.71
2	3 629 544.589	1 095 085.681
3	3 629 533.23	1 095 022.445
4	3 629 497.04	1 095 028.99

3Y152		
1	3 629 544.589	1 095 085.681
2	3 629 574.589	1 095 080.755
3	3 629 573.24	1 095 071.28
4	3 629 565.06	1 095 023.08
5	3 629 564.1	1 095 016.86
6	3 629 563.889	1 095 015.506
7	3 629 532.97	1 095 020.999
3Y153		
1	3 629 497.04	1 095 028.99
2	3 629 533.23	1 095 022.445
3	3 629 532.97	1 095 020.999
4	3 629 527.899	1 094 993.349
5	3 629 535.355	1 094 991.887
6	3 629 531.487	1 094 972.154
7	3 629 525.45	1 094 973.35
8	3 629 524.756	1 094 969.156
9	3 629 524.445	1 094 967.275
10	3 629 522.519	1 094 967.612
11	3 629 516.415	1 094 940.023
12	3 629 479.39	1 094 932.39
13	3 629 493.04	1 094 947.88
14	3 629 497.04	1 094 947.36
15	3 629 496.32	1 094 941.76
16	3 629 492.32	1 094 942.26
3Y154		
1	3 629 532.97	1 095 020.999
2	3 629 563.889	1 095 015.506
3	3 629 563.3	1 095 011.72
4	3 629 555.3	1 094 964.5
5	3 629 552.893	1 094 947.629
6	3 629 516.415	1 094 940.023
7	3 629 522.519	1 094 967.612
8	3 629 524.445	1 094 967.275
9	3 629 524.756	1 094 969.156
10	3 629 525.45	1 094 973.35
11	3 629 531.487	1 094 972.154
12	3 629 535.355	1 094 991.887
13	3 629 527.899	1 094 993.349
3Y155		
1	3 629 594.66	1 095 141.86
2	3 629 609.71	1 095 139.05
3	3 629 614.904	1 095 138.259
4	3 629 610.56	1 095 109.64
5	3 629 609.49	1 095 104.06
6	3 629 607.63	1 095 096.04
7	3 629 588.13	1 095 098.72
8	3 629 590.43	1 095 115.01
9	3 629 587.46	1 095 115.8
10	3 629 589.56	1 095 125.5
11	3 629 592.33	1 095 138.94
3Y156		

1	3 629 609.89	1 095 106.144
2	3 629 723.382	1 095 105.822
3	3 629 723.393	1 095 099.299
4	3 629 730.926	1 095 099.181
5	3 629 731.325	1 095 086.588
6	3 629 731.228	1 095 079.614
7	3 629 741.89	1 095 074.287
8	3 629 740.855	1 095 072.295
9	3 629 730.699	1 095 042.536
10	3 629 726.612	1 095 038.405
11	3 629 709.116	1 095 034.141
12	3 629 694.623	1 095 036.66
13	3 629 692.875	1 095 038.095
14	3 629 673.485	1 095 043.205
15	3 629 672.45	1 095 039.015
16	3 629 669.735	1 095 039.72
17	3 629 668.51	1 095 034.84
18	3 629 671.762	1 095 034.045
19	3 629 670.817	1 095 030.04
20	3 629 669.545	1 095 024.14
21	3 629 673.464	1 095 012.727
22	3 629 661.483	1 095 010.764
23	3 629 659.011	1 095 014.079
24	3 629 644.713	1 095 010.377
25	3 629 643.159	1 095 037.693
26	3 629 619.495	1 095 038.59
27	3 629 620.05	1 095 044.505
28	3 629 620.723	1 095 070.918
29	3 629 584.219	1 095 079.129
30	3 629 585.21	1 095 084.09
31	3 629 585.972	1 095 087.906
32	3 629 588.133	1 095 098.718
33	3 629 607.633	1 095 096.038
34	3 629 607.644	1 095 096.099
35	3 629 609.49	1 095 104.06
3Y157		
1	3 629 584.219	1 095 079.129
2	3 629 620.723	1 095 070.918
3	3 629 620.05	1 095 044.505
4	3 629 619.495	1 095 038.59
5	3 629 643.159	1 095 037.693
6	3 629 644.713	1 095 010.377
7	3 629 615.495	1 095 003.09
8	3 629 603.63	1 094 988.89
9	3 629 593.065	1 094 982.765
10	3 629 578.29	1 094 979.165
11	3 629 574.379	1 094 979.589
12	3 629 570.426	1 094 980.201
13	3 629 567.851	1 094 980.698
14	3 629 576.84	1 095 042.18
3Y158		
1	3 629 659.015	1 095 014.08

2	3 629 661.49	1 095 010.74
3	3 629 673.46	1 095 012.73
4	3 629 675.13	1 095 007.53
5	3 629 673.41	1 095 007.00
6	3 629 675.29	1 095 001.26
7	3 629 678.17	1 095 002.06
8	3 629 684.11	1 094 983.24
9	3 629 579.84	1 094 953.67
10	3 629 576.89	1 094 962.10
11	3 629 565.39	1 094 963.86
12	3 629 566.96	1 094 974.6
13	3 629 567.85	1 094 980.71
14	3 629 574.38	1 094 979.59
15	3 629 578.29	1 094 979.17
16	3 629 593.07	1 094 982.77
17	3 629 603.63	1 094 988.89
18	3 629 615.495	1 095 003.09
19	3 629 644.713	1 095 010.38
3Y159		
1	3 629 655.26	1 094 892.65
2	3 629 657.07	1 094 872.66
3	3 629 657.6	1 094 866.83
4	3 629 621.75	1 094 863.58
5	3 629 619.40	1 094 889.41
3Y160		
1	3 629 697.65	1 094 823.69
2	3 629 700.02	1 094 797.55
3	3 629 664.17	1 094 794.3
4	3 629 662.28	1 094 815.19
5	3 629 661.8	1 094 820.42
3Y161		
1	3 629 700.02	1 094 797.55
2	3 629 702.39	1 094 771.39
3	3 629 666.54	1 094 768.15
4	3 629 664.77	1 094 787.8
5	3 629 664.17	1 094 794.3
3Y162		
1	3 629 782.12	1 094 881.5
2	3 629 784.37	1 094 846.59
3	3 629 740.80	1 094 843.61
4	3 629 739.35	1 094 860.35
5	3 629 731.12	1 094 860.14
6	3 629 730.92	1 094 869
7	3 629 736.54	1 094 877.28
8	3 629 746.8	1 094 878.23
3Y163		
1	3 629 784.37	1 094 846.59
2	3 629 787.65	1 094 795.83
3	3 629 745.6	1 094 793.07
4	3 629 742.27	1 094 828.92
5	3 629 740.80	1 094 843.61
3Y164		

1	3 629 787.65	1 094 795.83
2	3 629 792.29	1 094 724.07
3	3 629 758.56	1 094 721.82
4	3 629 752.26	1 094 721.29
5	3 629 745.6	1 094 793.07
3Y165		
1	3 629 702.39	1 094 771.39
2	3 629 703.50	1 094 759.26
3	3 629 704.68	1 094 746.22
4	3 629 670.6	1 094 743.19
5	3 629 668.76	1 094 752.54
6	3 629 668.16	1 094 756.50
7	3 629 666.54	1 094 768.15
3Y166		
1	3 629 585.84	1 096 119.96
2	3 629 599.18	1 096 011.56
3	3 629 582.92	1 096 010.28
4	3 629 589.54	1 095 987.44
5	3 629 591.76	1 095 962.88
6	3 629 594.54	1 095 932.27
7	3 629 570.26	1 095 930.42
8	3 629 567.66	1 095 965.40
9	3 629 567.62	1 095 965.92
10	3 629 562.68	1 096 001.46
11	3 629 562.96	1 096 008.6
12	3 629 558.70	1 096 060.78
13	3 629 558.22	1 096 068.04
14	3 629 555.03	1 096 116.47
15	3 629 560.54	1 096 116.98
16	3 629 585.62	1 096 119.93
3Y167		
1	3 629 488.18	1 096 134.16
2	3 629 498.5	1 096 134.46
3	3 629 525.96	1 096 135.72
4	3 629 526	1 096 123
5	3 629 526.24	1 096 116.08
6	3 629 504.36	1 096 115.14
7	3 629 507.54	1 096 066.04
8	3 629 507.7	1 096 063.64
9	3 629 503.08	1 096 063.2
10	3 629 499.86	1 096 114.94
11	3 629 499.36	1 096 122.48
12	3 629 489.04	1 096 122.19
3Y168		
1	3 629 437.63	1 096 302.93
2	3 629 501.44	1 096 310.22
3	3 629 543.60	1 096 286.65
4	3 629 543.34	1 096 266.70
5	3 629 544.44	1 096 266.68
6	3 629 544.39	1 096 263.98
7	3 629 543.29	1 096 264.00
8	3 629 543.27	1 096 261.82

9	3 629 533.71	1 096 261.64
10	3 629 513.26	1 096 261.68
11	3 629 456.78	1 096 261.82
12	3 629 449.25	1 096 261.88
13	3 629 440.06	1 096 261.64
14	3 629 438.42	1 096 289.15
15	3 629 437.64	1 096 302.65
3Y169¹⁸		
1	3628752.92	1096716.12
2	3628770.16	1096716.92
3	3628769.72	1096691.00
4	3628772.18	1096653.50
5	3628800.10	1096285.18
6	3628787.68	1096284.18
7	3628757.18	1096694.66
8	3628741.58	1095796.20
9	3628757.08	1095837.00
10	3628784.10	1096050.72
11	3628787.02	1096104.78
12	3628785.51	1096104.84
13	3628782.78	1096104.95
14	3628783.83	1096184.01
15	3628784.47	1096232.68
16	3628784.47	1096232.69
17	3628789.50	1096233.14
18	3628791.00	1096233.28
21	3628796.04	1096233.72
22	3628802.80	1096234.32
23	3628803.48	1096234.38
24	3628803.48	1096233.70
25	3628803.92	1096172.22
26	3628801.34	1096104.23
27	3628799.32	1096051.00
28	3628770.58	1095838.72
29	3628753.36	1095791.90
30	3628709.28	1095697.96
31 ¹⁹	3628694.16	1095669.28
32	3628683.96	1095656.46
33	3628649.94	1095585.78
34	3628641.02	1095549.98
35	3628632.98	1095497.74
36	3628641.88	1095215.48
37	3628642.90	1095172.40
38	3628651.94	1094893.72
39	3628660.28	1094845.06
40	3628683.40	1094789.44
41	3628728.80	1094735.44
42	3628783.38	1094697.22
43	3628836.52	1094678.12
44	3629334.80	1094533.18
45	3629396.14	1094503.90
46	3629519.96	1094413.98
47	3629860.90	1094150.60
48	3629868.58	1094149.82
49	3629868.42	1094126.12

 - внесение изменений

50	3629503.16	1094407.94
51	3629378.76	1094498.30
52	3629309.96	1094528.46
53	3628831.92	1094666.20
54	3628773.32	1094688.90
55	3628717.88	1094729.26
56	3628671.90	1094785.28
57	3628641.78	1094844.04
58	3628640.16	1094894.02
59	3628619.92	1095498.60
60	3628627.10	1095550.46
61	3628637.14	1095587.66
62	3628647.78	1095613.36
63	3628652.20	1095628.88
64	3628660.56	1095647.42
3У170		
1	3629174.04	1095833.16
2	3629209.90	1095836.30
3	3629212.32	1095808.62
4	3629212.95	1095801.26
5	3629177.08	1095798.32
6	3629176.46	1095805.48
3У171		
1	3629138.16	1095830.02
2	3629174.04	1095833.16
3	3629176.46	1095805.48
4	3629177.08	1095798.32
5	3629141.22	1095795.19
6	3629140.58	1095802.36
3У172		
1	3628701.00	1094798.28
2	3628713.28	1094803.45
3	3628741.26	1094808.96
4	3628746.40	1094809.02
5	3628747.45	1094764.62
6	3628742.30	1094764.56
7	3628711.90	1094764.37
3У171²⁰		
1	3629138.16	1095830.02
2	3629174.04	1095833.16
3	3629176.46	1095805.48
4	3629177.08	1095798.32
5	3629141.22	1095795.19
6	3629140.58	1095802.36
1	3629174.04	1095833.16
2	3629209.90	1095836.30
3	3629212.32	1095808.62
4	3629212.95	1095801.26
5	3629177.08	1095798.32
6	3629176.46	1095805.48
86:17:0010201:33/3У1		
1	3629424.30	1096922.70
2	3629434.70	1096915.10
3	3629461.40	1096894.60
4	3629513.90	1096905.60
5	3629556.09	1096913.48
6	3629562.55	1096908.65

 - внесение изменений

7	3629515.10	1096899.80
8	3629460.10	1096888.50
9	3629431.10	1096910.30
10	3629423.10	1096916.40
11	3629345.40	1096897.50
12	3629337.60	1096895.26
13	3629335.98	1096899.50
14	3629335.45	1096900.90
15	3629343.80	1096903.30
86:17:0010201:265/3Y2		
1	3629331.60	1096912.84
2	3629428.30	1096931.09
3	3629432.93	1096930.64
4	3629456.67	1096935.05
5	3629460.97	1096937.26
6	3629469.37	1096938.84
7	3629477.21	1096937.38
8	3629509.98	1096926.41
9	3629528.32	1096913.90
10	3629533.86	1096910.71
11	3629546.47	1096905.33
12	3629562.38	1096894.89
13	3629571.04	1096888.18
14	3629577.48	1096879.60
15	3629581.47	1096873.36
16	3629589.68	1096851.25
17	3629589.85	1096850.80
18	3629591.21	1096843.41
19	3629592.34	1096832.54
20	3629593.14	1096821.16
21	3629592.46	1096817.12
22	3629592.55	1096809.07
23	3629595.05	1096795.70
24	3629601.74	1096772.73
25	3629606.21	1096774.83
26	3629607.64	1096758.26
27	3629608.27	1096750.79
28	3629402.04	1096710.70
29	3629392.32	1096738.45
30	3629385.68	1096757.46
31	3629337.59	1096895.25
32	3629335.45	1096900.90
33	1096729.39	3629408.89
34	1096737.67	3629400.01
35	1096732.34	3629394.61
36	1096736.21	3629393.11
37	1096751.50	3629387.89
38	1096757.47	3629385.70
39	1096895.26	3629337.61
40	1096899.50	3629335.98
41	1096900.90	3629335.45
42	1096908.02	3629333.15

4. Предложения по установлению публичных сервитутов

Сервитут-право ограниченного пользования чужим земельным участком.

В соответствии с п. 2 ст. 23 Земельного кодекса РФ «Сервитут может быть установлен решением исполнительного органа государственной власти или органа местного самоуправления в целях обеспечения государственных или муниципальных нужд, а также нужд местного населения без изъятия земельных участков (публичный сервитут)».

В соответствии с п.п. 1 п. 4 ст. 23 Земельного кодекса РФ Публичный сервитут может устанавливаться для прохода или проезда через земельный участок.

Согласно п. 5 ст. 23 Земельного кодекса РФ «Публичный сервитут может быть установлен в отношении одного или нескольких земельных участков и (или) земель».

Установление публичного сервитута «Для прохода или проезда через земельный участок» предлагается для следующих земельных участков.

Таблица 5

Сведения о зонах действия публичного сервитута

Номер	Обременение земельного участка	Площадь, кв. м
1	86:17:0000000:90	2 186
2	86:17:0000000:97	506
3	86:17:0010206:1078	1104
4	86:17:0010201:44	3407
5	86:17:0010207:29	1470
6	86:17:0010207:37	164
7	86:17:0010207:128	61
8	86:17:0010209:2	660
9	86:17:0010209:3	711
10	86:17:0010209:30	177
11	86:17:0010209:31	175
12	86:17:0010209:32	415
13	86:17:0010209:33	1737
14	86:17:0010209:34	366
15	86:17:0010209:8	284
16	86:17:0010209:151(контур 1)	21
17	86:17:0010209:151(контур 2)	405
18	86:17:0010209:212	21
19	86:17:0010212:4	30
20	86:17:0010212:203	120
21	86:17:0010212:208	1609
22	Образуемый ЗУ51	63
23	Образуемый ЗУ57	21
24	Образуемый ЗУ84	1564
25	Образуемый ЗУ121	946
26	Образуемый ЗУ125	1268
27	Образуемый ЗУ131	1079
28	Образуемый ЗУ132	1222
30	Образуемый 86:17:0010201:265/ЗУ2	1386
31	86:17:0010201:49	84
32	ЗУ6, ЗУ169	23 644
33	86:17:0000000:3310, 86:17:0010210:4, 86:17:0000000:83, 86:17:0010207:22	9962

Ведомость координат характерных точек зоны действия публичного сервитута

N_тчк	Y_м	X_м
86:17:0010206:1078		
1	3 628 909.08	1 095 690.26
2	3 628 910.48	1 095 675.52
3	3 628 869.35	1 095 671.99
4	3 628 872.13	1 095 592.99
5	3 628 865.88	1 095 592.74
6	3 628 865.76	1 095 596.98
7	3 628 865.64	1 095 601.38
8	3 628 864.98	1 095 644.52
9	3 628 863.04	1 095 684.64
86:17:0010201:44		
1	3 628 796.23	1 096 720.25
2	3 628 780.26	1 096 698.39
3	3 628 802.92	1 096 401.06
4	3 628 793.26	1 096 399.76
5	3 628 772.92	1 096 653.46
6	3 628 770.52	1 096 690.34
7	3 628 770.52	1 096 700.64
8	3 628 771.26	1 096 717.94
9	3 628 792.8	1 096 719.1
86:17:0010207:29		
1	3 629 286.5	1 095 087.66
2	3 629 295.39	1 094 913.02
3	3 629 294.19	1 094 905.86
4	3 629 287.6	1 094 912.5
5	3 629 277.9	1 095 075.1
86:17:0010207:37		
1	3 629 284.62	1 095 202.08
2	3 629 284.7	1 095 199.9
3	3 629 294.51	1 095 201.58
4	3 629 297.83	1 095 201.58
5	3 629 297.83	1 095 200.12
6	3 629 297.51	1 095 200.01
7	3 629 284.94	1 095 197.9
8	3 629 284.82	1 095 198.01
9	3 629 284.7	1 095 198.01
10	3 629 284.7	1 095 193.12
11	3 629 282.5	1 095 192.9
12	3 629 282.5	1 095 191.45
13	3 629 279.94	1 095 191.34
14	3 629 281.18	1 095 178.78
15	3 629 284.26	1 095 179
16	3 629 284.26	1 095 177.78
17	3 629 284.82	1 095 177.78
18	3 629 284.94	1 095 171.03
19	3 629 279.38	1 095 170.44
20	3 629 277.66	1 095 192.8
21	3 629 279.32	1 095 201.54

86:17:0010207:128		
1	3 629 286.03	1 095 107.95
2	3 629 292.83	1 095 107.95
3	3 629 292.71	1 095 104.61
4	3 629 294.39	1 095 104.61
5	3 629 294.27	1 095 099.91
6	3 629 286.14	1 095 099.9
86:17:0010209:30		
1	3 629 269.2	1 095 263.6
2	3 629 271.1	1 095 238.3
3	3 629 256.5	1 095 237.5
4	3 629 256.18	1 095 242.94
5	3 629 266.49	1 095 243.38
6	3 629 265.61	1 095 260.5
7	3 629 258.8	1 095 260.06
8	3 629 258.8	1 095 262.86
86:17:0010209:31		
1	3 629 208.33	1 095 210.12
2	3 629 209.13	1 095 192.45
3	3 629 202.88	1 095 192.01
4	3 629 202.12	1 095 207.24
5	3 629 174.74	1 095 206.24
6	3 629 174.62	1 095 208.28
86:17:0010209:33		
1	3 629 053.77	1 095 264.14
2	3 629 055.37	1 095 228.71
3	3 629 124.39	1 095 231.12
4	3 629 124.34	1 095 213.6
5	3 629 122.59	1 095 213.52
6	3 629 122.6	1 095 213.2
7	3 629 122.57	1 095 213.1
8	3 629 084.13	1 095 211.23
9	3 629 083.73	1 095 211.22
10	3 629 052.24	1 095 210.26
11	3 629 048	1 095 209.8
12	3 629 047.98	1 095 210.13
13	3 629 047.04	1 095 210.1
14	3 629 046.34	1 095 228.4
15	3 629 046.34	1 095 228.4
16	3 629 045	1 095 263.74
86:17:0010209:34		
1	3 628 885.12	1 095 224.5
2	3 628 886.15	1 095 195.23
3	3 628 879.54	1 095 203.72
4	3 628 877.16	1 095 208.42
5	3 628 873.6	1 095 223.82
6	3 628 913.22	1 095 193.03
7	3 628 913.34	1 095 189.44
8	3 628 914.12	1 095 186.5
9	3 628 893.48	1 095 185.8
10	3 628 888.59	1 095 192.09
86:17:0010209:8		

1	3 628 957.39	1 095 194.71
2	3 628 956.7	1 095 189.68
3	3 628 955.04	1 095 188.08
4	3 628 914.12	1 095 186.5
5	3 628 913.34	1 095 189.44
6	3 628 913.22	1 095 193.03
86:17:0010209:151		
1	3 629 258.56	1 095 278.6
2	3 629 258.94	1 095 271.68
3	3 629 254.48	1 095 271.37
4	3 629 254.48	1 095 274.18
86:17:0010209:212		
1	3 629 253.34	1 095 368.58
2	3 629 253.47	1 095 366.47
3	3 629 250.68	1 095 366.36
4	3 629 244.79	1 095 363.03
5	3 629 243.23	1 095 363.92
6	3 629 243.67	1 095 364.81
7	3 629 250.04	1 095 368.25
8	3 629 250.36	1 095 368.36
86:17:0010212:203		
1	3 629 252.36	1 095 195.23
2	3 629 252.59	1 095 191.34
3	3 629 259.92	1 095 191.79
4	3 629 260.29	1 095 163.92
5	3 629 256.15	1 095 180.99
6	3 629 247.89	1 095 194.91
3Y57		
1	3 629 261.37	1 095 085.26
2	3 629 261.48	1 095 083.82
3	3 629 257.26	1 095 083.04
4	3 629 252.14	1 095 080.37
5	3 629 250.69	1 095 081.26
6	3 629 251.14	1 095 082.15
7	3 629 256.48	1 095 084.93
3Y131		
1	3 628 784.1	1 095 188
2	3 628 789.05	1 095 187.66
3	3 628 789.85	1 095 173.32
4	3 628 708.31	1 095 170.21
5	3 628 708.14	1 095 175.82
6	3 628 710	1 095 179.4
7	3 628 711.18	1 095 180.75
8	3 628 713.57	1 095 181.91
9	3 628 726.96	1 095 182.68
10	3 628 727.46	1 095 176.3
11	3 628 735.4	1 095 176.92
12	3 628 734.64	1 095 186.79
3Y132		
1	3 628 789.05	1 095 187.66
2	3 628 794.4	1 095 186.87
3	3 628 820.16	1 095 184.86

4	3 628 848.92	1 095 181.1
5	3 628 866.06	1 095 178.68
6	3 628 870.35	1 095 178.34
7	3 628 872.25	1 095 177.57
8	3 628 874.4	1 095 131.94
9	3 628 862.58	1 095 130.09
10	3 628 860.46	1 095 176.01
11	3 628 789.85	1 095 173.32
86:17:0000000:90		
1	3 629 270.05	1 095 222.12
2	3 629 270.05	1 095 219.98
3	3 629 270.05	1 095 219.77
4	3 629 270.04	1 095 219.66
5	3 629 270.01	1 095 219.13
6	3 629 269.9	1 095 218.29
7	3 629 269.74	1 095 217.52
8	3 629 269.72	1 095 217.46
9	3 629 269.47	1 095 216.65
10	3 629 269.15	1 095 215.86
11	3 629 268.77	1 095 215.11
12	3 629 268.33	1 095 214.38
13	3 629 267.82	1 095 213.7
14	3 629 267.51	1 095 213.34
15	3 629 263.8	1 095 213.14
16	3 629 259.8	1 095 212.92
17	3 629 096.7	1 095 204.04
18	3 629 080.96	1 095 199.46
19	3 629 064.58	1 095 194.7
20	3 629 046.84	1 095 189.56
21	3 629 046.46	1 095 197.74
22	3 629 094.94	1 095 211.46
23	3 629 149.7	1 095 214.18
24	3 629 259.72	1 095 221.44
25	3 629 263.8	1 095 221.72
26	3 629 017	1 095 193.04
27	3 629 038.62	1 095 192.72
28	3 629 040.96	1 095 172.02
29	3 629 031.28	1 095 186.02
30	3 629 014.66	1 095 185.68
31	3 628 995.06	1 095 182.4
32	3 628 986.37	1 095 182.07
33	3 628 986.09	1 095 189.09
86:17:0000000:97		
1	3 629 045.07	1 095 228.36
2	3 629 046.46	1 095 197.74
3	3 629 046.84	1 095 189.56
4	3 629 048.67	1 095 148.99
5	3 629 040.84	1 095 148.67
6	3 629 040.96	1 095 172.02
7	3 629 038.62	1 095 192.72
8	3 629 041.52	1 095 196.2
9	3 629 041.44	1 095 197.64

10	3 629 039.97	1 095 228.18
86:17:0010209:151		
1	3 629 247.45	1 095 235.41
2	3 629 248.11	1 095 221.26
3	3 629 219.64	1 095 220.34
4	3 629 218.57	1 095 234.41
86:17:0010209:2		
1	3 629 218.57	1 095 234.41
2	3 629 219.64	1 095 220.34
3	3 629 173.9	1 095 218.14
4	3 629 172.8	1 095 232.81
86:17:0010209:3		
1	3 629 172.8	1 095 232.81
2	3 629 173.9	1 095 218.14
3	3 629 131.62	1 095 214
4	3 629 129.18	1 095 216.42
5	3 629 129.02	1 095 231.28
86:17:0010209:32		
1	3 629 038.5	1 095 228.13
2	3 629 039.86	1 095 195.18
3	3 629 001.62	1 095 193.34
4	3 629 001.39	1 095 196.39
5	3 629 029.74	1 095 197.47
6	3 629 028.38	1 095 227.78
86:17:0010212:208		
1	3 629 103.88	1 095 185.45
2	3 629 105.52	1 095 151.28
3	3 629 058.66	1 095 149.39
4	3 629 056.76	1 095 183.55
86:17:0010212:4		
1	3 629 095.42	1 095 189.76
2	3 629 095.6	1 095 185.2
3	3 629 088.92	1 095 185.12
4	3 629 088.76	1 095 189.58
:3Y125		
1	3 629 028.38	1 095 227.78
2	3 629 029.74	1 095 197.47
3	3 628 987.91	1 095 195.88
4	3 628 986.9	1 095 225.2
5	3 628 986.86	1 095 226.33
:3Y51		
1	3 628 986.9	1 095 225.2
2	3 628 987.91	1 095 195.88
3	3 628 985.83	1 095 195.8
4	3 628 984.67	1 095 224.94
:3Y84		
1	3 629 031.77	1 095 182.53
2	3 629 033.68	1 095 148.38
3	3 628 987.78	1 095 146.53
4	3 628 986.42	1 095 180.8
:3Y121		
1	3 629 018.78	1 095 645.2

2	3 629 021.94	1 095 542.98
3	3 629 023.7	1 095 533.1
4	3 629 014.67	1 095 532.77
5	3 629 009.63	1 095 644.84
86:17:0010201:265/3Y2		
1	3629424.30	1096922.70
2	3629461.40	1096894.60
3	3629513.90	1096905.60
4	3629536.23	1096909.70
5	3629556.10	1096913.48
6	3629562.57	1096908.64
7	3629515.10	1096899.80
8	3629460.10	1096888.50
9	3629423.10	1096916.40
10	3629345.40	1096897.50
11	3629337.61	1096895.26
12	3629336.00	1096899.45
13	3629335.45	1096900.90
14	3629343.80	1096903.30
86:17:0010201:425		
1	3628880.16	1096319.79
2	3628883.13	1096319.82
3	3628883.85	1096291.72
4	3628880.88	1096291.45
3Y6, 3Y169		
1	3629026.69	1096184.05
2	3629026.96	1096184.01
3	3629028.13	1096183.78
4	3629029.30	1096183.50
5	3629030.44	1096183.18
6	3629031.58	1096182.82
7	3629032.72	1096182.44
8	3629033.83	1096182.01
9	3629035.03	1096181.50
10	3629030.56	1096181.05
11	3629029.90	1096181.27
12	3629028.79	1096181.54
13	3629027.71	1096181.82
14	3629026.60	1096182.04
15	3629025.49	1096182.22
16	3629024.38	1096182.36
17	3629023.27	1096182.48
18	3629022.13	1096182.54
19	3629021.02	1096182.58
20	3629019.88	1096182.58
21	3629018.74	1096182.51
22 ²¹	3629017.63	1096182.44
23	3628990.42	1096179.93
24	3629029.99	1096184.36
25	3629031.01	1096184.19
26	3629032.33	1096183.92
27	3629033.65	1096183.59
28	3629034.97	1096183.24
29	3629036.29	1096182.84
30	3629037.58	1096182.39
31	3629038.93	1096181.85

32	3629043.37	1096182.28
33	3629043.01	1096185.63
34	3629102.35	1096158.31
35	3629101.54	1096156.75
36	3629101.42	1096158.23
37	3629136.07	1096179.62
38	3629137.21	1096166.49
39	3629154.04	1096167.99
40	3629153.83	1096168.29
41	3629153.65	1096168.57
42	3629153.50	1096168.86
43	3629153.35	1096169.16
44	3629153.23	1096169.46
45	3629153.14	1096169.76
46	3629153.05	1096170.07
47	3629152.96	1096170.39
48	3629152.90	1096170.71
49	3629152.87	1096171.04
50	3629152.03	1096180.99
51	3629356.39	1096180.60
52	3629356.72	1096176.81
53	3629202.34	1096163.32
54	3629137.96	1096157.68
55	3629137.66	1096161.41
56	3628784.47	1096232.68
57	3628782.79	1096104.96
58	3628807.21	1096104.00
59	3628808.05	1096123.01
60	3628857.01	1096161.92
61	3628960.48	1096171.45
62	3628959.40	1096182.87
63	3629044.84	1096191.23
64	3629047.33	1096190.45
65	3629047.75	1096188.63
66	3629048.32	1096184.24
67	3629082.16	1096184.58
68	3629082.49	1096179.59
69	3629058.01	1096179.73
70	3629059.51	1096164.18
71	3629059.54	1096164.20
72	3629059.54	1096164.18
73	3629070.07	1096150.95
74	3629096.86	1096152.47
75	3629094.55	1096179.73
76	3629087.53	1096179.63
77	3629087.17	1096184.66
78	3629096.65	1096184.73
79	3629098.27	1096184.30
80	3629099.35	1096182.42
81	3629100.97	1096163.32
82	3629105.11	1096163.69
83	3629106.61	1096166.61
84	3629103.58	1096198.18
85	3629107.57	1096198.64
86	3629110.03	1096173.29
87	3629111.26	1096175.63
88	3629112.70	1096177.98
89	3629114.29	1096180.23
90	3629116.03	1096182.39
91	3629117.89	1096184.41

92	3629119.93	1096186.30
93	3629122.06	1096188.04
94	3629124.34	1096189.63
95	3629126.68	1096191.06
96	3629129.14	1096192.33
97	3629131.69	1096193.41
98	3629134.30	1096194.33
99	3629136.97	1096195.05
100	3629139.67	1096195.59
101	3629142.40	1096195.96
102	3629142.88	1096190.99
103	3629140.48	1096190.66
104	3629138.11	1096190.19
105	3629135.77	1096189.55
106	3629133.49	1096188.75
107	3629131.27	1096187.80
108	3629129.14	1096186.69
109	3629127.07	1096185.46
110	3629125.09	1096184.05
111	3629123.20	1096182.54
112	3629121.43	1096180.90
113	3629119.78	1096179.12
114 ²²	3629118.28	1096177.23
115	3629116.87	1096175.26
116	3629115.64	1096173.19
117	3629115.07	1096172.11
118	3629110.90	1096164.20
119	3629113.33	1096164.40
120	3629116.84	1096171.21
121	3629117.38	1096172.22
122	3629118.55	1096174.16
123	3629119.87	1096176.03
124	3629121.31	1096177.80
125	3629122.84	1096179.46
126	3629124.52	1096181.02
127	3629126.29	1096182.47
128	3629128.15	1096183.78
129	3629130.10	1096184.95
130	3629132.14	1096186.00
131	3629134.24	1096186.89
132	3629136.37	1096187.64
133	3629138.59	1096188.25
134	3629140.81	1096188.71
135	3629143.06	1096188.98
136	3629144.59	1096189.14
137	3629146.09	1096189.29
138	3629152.93	1096189.96
139	3629160.49	1096190.69
140	3629165.02	1096191.16
141	3629166.85	1096173.75
142	3629237.80	1096181.00
143	3629235.79	1096199.01
144	3629347.30	1096210.57
145	3629347.75	1096210.62
146	3629349.37	1096192.24
147	3629349.40	1096190.99
148	3629349.34	1096190.36
149	3629349.13	1096189.09

150	3629348.80	1096187.91
151	3629348.38	1096187.01
152	3629347.96	1096186.21
153	3629347.63	1096185.69
154	3629347.24	1096185.18
155	3629346.94	1096184.86
156	3629355.94	1096185.63
157	3629353.69	1096211.23
158	3629354.26	1096211.29
159	3629414.65	1096217.55
160	3629414.38	1096219.51
161	3629354.05	1096213.30
162	3629354.02	1096214.14
163	3629354.05	1096215.01
164	3629354.20	1096215.87
165	3629354.44	1096216.69
166	3629354.77	1096217.50
167	3629355.16	1096218.27
168	3629355.67	1096218.97
169	3629356.24	1096219.63
170	3629356.87	1096220.23
171	3629357.56	1096220.75
172	3629358.31	1096221.18
173	3629358.67	1096221.38
174	3629359.48	1096221.69
175	3629360.32	1096221.92
176	3629361.19	1096222.06
177	3629413.27	1096227.45
178	3629412.04	1096236.39
179	3629408.47	1096236.01
180	3629407.81	1096235.97
181	3629407.18	1096236.04
182	3629406.52	1096236.13
183	3629405.92	1096236.31
184	3629405.32	1096236.54
185	3629404.72	1096236.87
186	3629404.21	1096237.22
187	3629403.70	1096237.65
188	3629403.49	1096237.89
189	3629403.07	1096238.38
190	3629402.71	1096238.92
191	3629402.41	1096239.49
192	3629402.17	1096240.09
193	3629402.05	1096240.47
194	3629397.43	1096240.06
195	3629397.40	1096239.61
196	3629397.28	1096238.96
197	3629397.13	1096238.35
198	3629396.86	1096237.75
199	3629396.56	1096237.18
200	3629396.38	1096236.90
201	3629395.99	1096236.38
202	3629395.54	1096235.91
203	3629395.06	1096235.50
204	3629394.52	1096235.13
205	3629393.92	1096234.83
206	3629393.32	1096234.59
207	3629392.69	1096234.42
208	3629392.06	1096234.33
209	3629387.08	1096233.80

210	3629366.83	1096235.22
211	3629366.65	1096237.13
212	3629346.76	1096235.20
213	3629346.94	1096233.16
214	3629327.41	1096227.61
215	3629272.90	1096221.95
216	3629272.24	1096221.91
217	3629271.55	1096221.95
218	3629270.92	1096222.06
219	3629270.32	1096222.25
220	3629269.69	1096222.48
221	3629269.15	1096222.80
222	3629268.58	1096223.16
223	3629268.13	1096223.59
224	3629267.68	1096224.07
225	3629267.26	1096224.57
226	3629266.93	1096225.14
227	3629266.66	1096225.71
228	3629266.48	1096226.35
229	3629266.30	1096226.98
230	3629266.24	1096227.52
231	3629260.30	1096226.95
232	3629260.36	1096226.35
233	3629260.36	1096225.71
234	3629260.27	1096225.07
235	3629260.12	1096224.44
236	3629259.94	1096223.82
237	3629259.64	1096223.22
238	3629259.31	1096222.66
239	3629258.89	1096222.16
240	3629258.47	1096221.69
241	3629257.96	1096221.28
242	3629257.42	1096220.91
243	3629256.82	1096220.61
244	3629256.25	1096220.37
245	3629255.59	1096220.18
246	3629254.99	1096220.11
247	3629167.21	1096210.99
248	3629157.13	1096217.09
249	3629148.37	1096216.24
250	3629148.46	1096215.13
251	3629148.49	1096214.70
252	3629148.46	1096214.27
253	3629148.40	1096213.84
254	3629148.28	1096213.42
255	3629148.10	1096213.02
256	3629147.89	1096212.63
257	3629147.65	1096212.28
258	3629147.38	1096211.96
259	3629147.05	1096211.66
260	3629146.69	1096211.42
261	3629146.33	1096211.19
262	3629145.94	1096211.02
263	3629145.52	1096210.88
264	3629145.10	1096210.78
265	3629144.47	1096210.72
266	3629143.63	1096210.65
267	3629142.82	1096210.55
268	3629132.92	1096209.64
269	3629120.56	1096208.52

270	3629120.44	1096208.64
271	3629120.32	1096208.80
272	3629120.20	1096208.95
273	3629120.11	1096209.07
274	3629106.70	1096207.95
275	3629102.56	1096207.43
276	3629031.97	1096200.49
277	3629017.06	1096198.98
278	3629009.95	1096198.41
279	3629007.94	1096198.26
280	3629008.15	1096196.13
281	3629002.15	1096195.56
282	3629001.61	1096195.53
283	3629001.07	1096195.59
284	3629000.56	1096195.69
285	3629000.02	1096195.84
286	3628999.54	1096196.06
287	3628999.06	1096196.30
288	3628998.61	1096196.63
289	3628998.22	1096196.98
290	3628998.01	1096197.17
291	3628997.77	1096197.44
292	3628958.20	1096194.24
293	3628957.54	1096202.60
294	3628848.79	1096192.54
295	3628815.73	1096228.66
296	3628809.97	1096234.96
297	3629237.02	1096207.75
298	3629237.50	1096208.20
299	3629238.01	1096208.58
300	3629238.58	1096208.91
301	3629239.15	1096209.18
302	3629239.78	1096209.38
303	3629240.08	1096209.46
304	3629240.74	1096209.57
305	3629245.72	1096210.08
306	3629265.97	1096208.67
307	3629266.42	1096204.18
308	3629235.58	1096200.99
309	3629235.37	1096202.97
310	3629235.34	1096203.64
311	3629235.40	1096204.27
312	3629235.49	1096204.92
313	3629235.67	1096205.55
314	3629235.91	1096206.15
315	3629236.24	1096206.72
316	3629236.60	1096207.26
317	3629285.86	1096210.72
318	3629305.39	1096216.27
319	3629338.30	1096219.69
320	3629339.17	1096219.74
321	3629340.04	1096219.67
322	3629340.88	1096219.54
323	3629341.72	1096219.30
324	3629342.53	1096218.97
325	3629343.28	1096218.57
326	3629344.00	1096218.07
327	3629344.66	1096217.52
328	3629345.26	1096216.89
329	3629345.77	1096216.18

330	3629346.01	1096215.82
331	3629346.40	1096215.05
332	3629346.73	1096214.25
333	3629346.94	1096213.40
334	3629347.09	1096212.56
335	3629286.31	1096206.26
336	3629144.41	1096196.13
337	3629158.36	1096197.52
338	3629158.99	1096197.55
339	3629159.65	1096197.50
340	3629160.28	1096197.40
341	3629160.91	1096197.23
342	3629161.51	1096196.97
343	3629162.08	1096196.67
344	3629162.62	1096196.29
345	3629163.10	1096195.87
346	3629163.55	1096195.41
347	3629163.94	1096194.89
348	3629164.27	1096194.33
349	3629164.54	1096193.75
350	3629164.75	1096193.13
351	3629164.06	1096193.07
352	3629163.37	1096192.99
353	3629162.68	1096192.93
354	3629157.88	1096192.45
355	3629153.11	1096191.97
356	3629144.89	1096191.17
357	3629418.04	1096246.41
358	3629418.31	1096244.43
359	3629423.65	1096244.96
360	3629423.65	1096244.33
361	3629423.53	1096243.46
362	3629423.35	1096242.61
363	3629423.08	1096241.80
364	3629422.69	1096241.01
365	3629422.24	1096240.27
366	3629421.73	1096239.60
367	3629421.13	1096238.96
368	3629420.47	1096238.41
369	3629419.75	1096237.93
370	3629419.30	1096237.68
371	3629420.74	1096227.64
372	3629421.07	1096227.55
373	3629421.88	1096227.24
374	3629422.63	1096226.82
375	3629423.35	1096226.35
376	3629424.01	1096225.81
377	3629424.58	1096225.17
378	3629425.12	1096224.50
379	3629425.57	1096223.76
380	3629425.93	1096222.99
381	3629426.20	1096222.19
382	3629426.41	1096221.34
383	3629426.47	1096220.80
384	3629421.79	1096220.31
385	3629422.09	1096218.33
386	3629426.71	1096218.81
387	3629433.94	1096219.57
388	3629433.76	1096221.55
389	3629433.73	1096222.16

390	3629433.76	1096223.00
391	3629433.88	1096223.87
392	3629434.06	1096224.70
393	3629434.36	1096225.48
394	3629434.72	1096226.25
395	3629435.20	1096226.98
396	3629435.71	1096227.66
397	3629436.31	1096228.26
398	3629436.97	1096228.81
399	3629437.69	1096229.27
400	3629438.26	1096229.60
401	3629437.84	1096239.44
402	3629436.94	1096239.72
403	3629436.13	1096240.06
404	3629435.35	1096240.44
405	3629434.66	1096240.95
406	3629434.00	1096241.51
407	3629433.40	1096242.15
408	3629432.86	1096242.85
409	3629432.44	1096243.59
410	3629432.08	1096244.37
411	3629431.81	1096245.19
412	3629431.66	1096245.74
413	3629437.54	1096246.37
414	3629437.45	1096248.32
415	3629432.44	1096247.82
416	3629442.49	1096248.81
417	3629442.52	1096248.28
418	3629442.55	1096246.84
419	3629535.52	1096256.02
420	3629535.43	1096255.23
421	3629535.28	1096254.48
422	3629535.07	1096253.72
423	3629534.77	1096253.01
424	3629534.38	1096252.32
425	3629533.96	1096251.66
426	3629533.48	1096251.06
427	3629532.91	1096250.50
428	3629532.31	1096250.01
429	3629531.65	1096249.56
430	3629530.96	1096249.19
431	3629530.24	1096248.90
432	3629529.52	1096248.65
433	3629528.74	1096248.52
434	3629528.35	1096248.45
435	3629516.98	1096247.28
436	3629469.37	1096242.34
437	3629460.88	1096241.47
438	3629451.67	1096240.50
439	3629442.91	1096239.58
440	3629443.39	1096230.60
441	3629469.37	1096233.28
442	3629530.42	1096240.18
443	3629531.56	1096239.97
444	3629548.69	1096239.44
445	3629549.47	1096240.17
446	3629551.96	1096241.40
447	3629554.33	1096241.58
448	3629555.20	1096241.58
449	3629559.70	1096241.66

450	3629561.35	1096240.44
451	3629573.44	1096240.37
452	3629620.81	1096245.31
453	3629620.39	1096249.50
454	3629610.37	1096249.32
455	3629598.79	1096255.77
456	3629598.46	1096255.74
457	3629598.04	1096255.74
458	3629597.59	1096255.76
459	3629597.17	1096255.79
460	3629596.72	1096255.83
461	3629596.30	1096255.93
462	3629595.88	1096256.03
463	3629595.46	1096256.17
464	3629595.07	1096256.33
465	3629594.68	1096256.50
466	3629594.29	1096256.68
467	3629593.90	1096256.91
468	3629593.54	1096257.13
469	3629593.18	1096257.39
470	3629592.85	1096257.67
471	3629592.52	1096257.96
472	3629592.22	1096258.25
473	3629591.95	1096258.59
474	3629591.68	1096258.93
475	3629591.41	1096259.28
476	3629591.20	1096259.65
477	3629590.99	1096260.02
478	3629590.90	1096260.19
479	3629585.83	1096263.01
480	3629583.10	1096262.74
481	3629555.26	1096259.99
482	3629548.87	1096259.35
483	3629543.35	1096258.81
484	3629534.41	1096257.93
485	3629543.68	1096256.84
486	3629548.78	1096257.33
487	3629555.23	1096257.98
488	3629583.16	1096260.75
489	3629583.13	1096260.46
490	3629582.98	1096259.59
491	3629582.77	1096258.78
492	3629582.44	1096257.96
493	3629582.02	1096257.19
494	3629581.54	1096256.50
495	3629580.97	1096255.83
496	3629580.34	1096255.23
497	3629579.65	1096254.72
498	3629579.29	1096254.48
499	3629578.51	1096254.09
500	3629577.70	1096253.77
501	3629576.86	1096253.52
502	3629576.02	1096253.40
503	3629555.17	1096251.24
504	3629548.54	1096251.43
505	3629548.00	1096251.64
506	3629547.25	1096252.06
507	3629546.53	1096252.54

508 ²³	3629545.87	1096253.11
509	3629545.27	1096253.74
510	3629544.76	1096254.43
511	3629544.31	1096255.19
512	3629543.95	1096255.96
86:17:0000000:3310, 86:17:0010210:4, 86:17:0000000:83, 86:17:0010207:22		
1	3629237.08	1095715.21
2	3629248.42	1095715.79
3	3629268.38	1095385.11
4	3629276.42	1095255.62
5	3629276.86	1095218.68
6	3629276.06	1095196.57
7	3629277.90	1095075.10
8	3629287.60	1094912.50
9	3629305.55	1094553.93
10	3629296.62	1094558.93
11	3629278.61	1094912.68
12	3629269.94	1095097.67
13	3629269.44	1095199.33
14	3629269.15	1095212.71
15	3629270.92	1095222.18
16	3629271.10	1095238.30
17	3629269.20	1095263.60
18	3629259.73	1095385.80

5. Сведения о границах территории, в отношении которой подготовлен проект межевания

Площадь территории, в отношении которой подготовлен проект межевания, составляет 221.8 га.

Таблица 7

Ведомость координат характерных точек границ территории, в отношении которой подготовлен проект межевания

N_тчк	Y_м	X_м
1	3 629 500.64	1 096 956.56
2	3 629 559.2	1 096 929.14
3	3 629 612.34	1 096 882.57
4	3 629 642.18	1 096 563.42
5	3 629 618.63	1 096 478.48
6	3 629 642.01	1 096 201.27
7	3 629 672.04	1 096 047.85
8	3 629 754.89	1 095 805.04
9	3 629 754.17	1 095 751.87
10	3 629 255.54	1 095 709.17
11	3 629 283.16	1 095 289.5
12	3 629 388.12	1 095 313.04
13	3 629 482.8	1 095 321.8
14	3 629 471	1 095 392.19
15	3 629 783.27	1 095 445.95
16	3 629 799.14	1 095 168.73
17	3 629 791.64	1 095 129.9

 - внесение изменений

18	3 629 785.42	1 095 073.62
19	3 629 788.03	1 094 983.88
20	3 629 812.69	1 094 880.42
21	3 629 828.36	1 094 694.84
22	3 629 875.3	1 094 149.56
23	3 629 421.74	1 094 499.07
24	3 628 792.76	1 094 684.51
25	3 628 737.91	1 094 717.65
26	3 628 684.21	1 094 777.64
27	3 628 652.78	1 094 857.62
28	3 628 628.22	1 095 518.09
29	3 628 643.07	1 095 579.22
30	3 628 766.48	1 095 835.18
31	3 628 800.76	1 096 109.99
32	3 628 767.34	1 096 694.75
33	3 628 800.02	1 096 747.25
34	3 629 260.2	1 096 904.47

