



## **ПОСТАНОВЛЕНИЕ АДМИНИСТРАЦИИ ГОРОДА КОГАЛЫМА Ханты-Мансийского автономного округа - Югры**

от 29.08.2025

№ 1897

О внесении изменений  
в постановление Администрации  
города Когалыма  
от 15.07.2025 №1577

В соответствии со статьей 39.37 Земельного кодекса Российской Федерации, рассмотрев ходатайство ООО «ЛУКОЙЛ-Западная Сибирь» от 08.08.2025 № 1-Вх-7115 об установлении публичного сервитута для строительства линий и сооружений связи под объект «Региональный центр спортивной подготовки»:

1. В постановление Администрации города Когалыма от 15.07.2025 №1577 «Об установлении публичного сервитута для строительства линий и сооружений связи под объект «Региональный центр спортивной подготовки»» (далее - постановление) внести следующие изменения:

1.1. пункт 1 постановления изложить в следующей редакции:

«1. Установить публичный сервитут сроком на 10 лет в целях, предусмотренных пунктом 1 статьи 39.37 Земельного кодекса Российской Федерации, для строительства линий и сооружений связи под объект «Региональный центр спортивной подготовки» в отношении земельных участков с кадастровыми номерами: 86:17:0010201:347; 86:17:0010201:348; 86:17:0000000:14; 86:17:0010201:354; 86:17:0010201:351; 86:17:0010201:47, 86:17:0010201:337, 86:17:0010201:264.»;

1.2. дополнить постановление приложениями 7, 8 в редакции согласно приложениям 1,2 к настоящему постановлению соответственно.

2. Отделу архитектуры и градостроительства Администрации города Когалыма (Краева О.В.) направить в орган регистрации прав документы (содержащиеся в них сведения) для внесения сведений об установлении публичного сервитута в Единый государственный реестр недвижимости в порядке, установленном законодательством Российской Федерации.

3. Опубликовать настоящее постановление и приложения к нему в сетевом издании «Когалымский вестник»: KOGVESTI.RU, ЭЛ №ФС 77 – 85332 от 15.05.2023 и разместить на официальном сайте органов местного самоуправления города Когалыма в информационно-телекоммуникационной сети Интернет ([www.admkogalym.ru](http://www.admkogalym.ru)).

4. Контроль за исполнением постановления возложить на заместителя главы  
города Когалыма Качанова А.М.

Глава города Когалыма

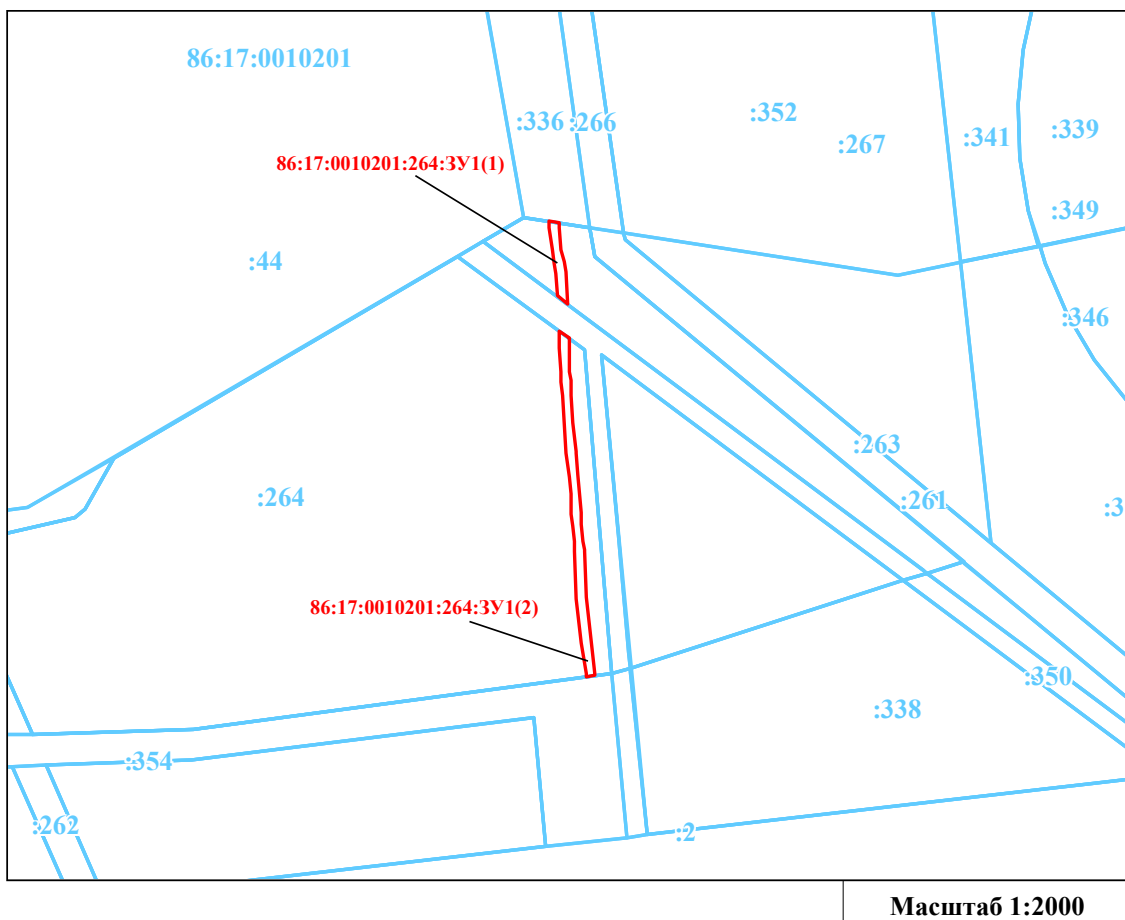


**ДОКУМЕНТ ПОДПИСАН  
ЭЛЕКТРОННОЙ ПОДПИСЬЮ**




Т.А. Агадуллин

Сертификат  
00838C2D41CA84E3FACFD74B155182B93E  
Владелец Агадуллин Тимур Акрамович  
Действителен с 25.12.2024 по 20.03.2026

**СХЕМА РАСПОЛОЖЕНИЯ ЗЕМЕЛЬНОГО УЧАСТКА  
НА КАДАСТРОВОМ ПЛАНЕ ТЕРРИТОРИИ**



Условные обозначения

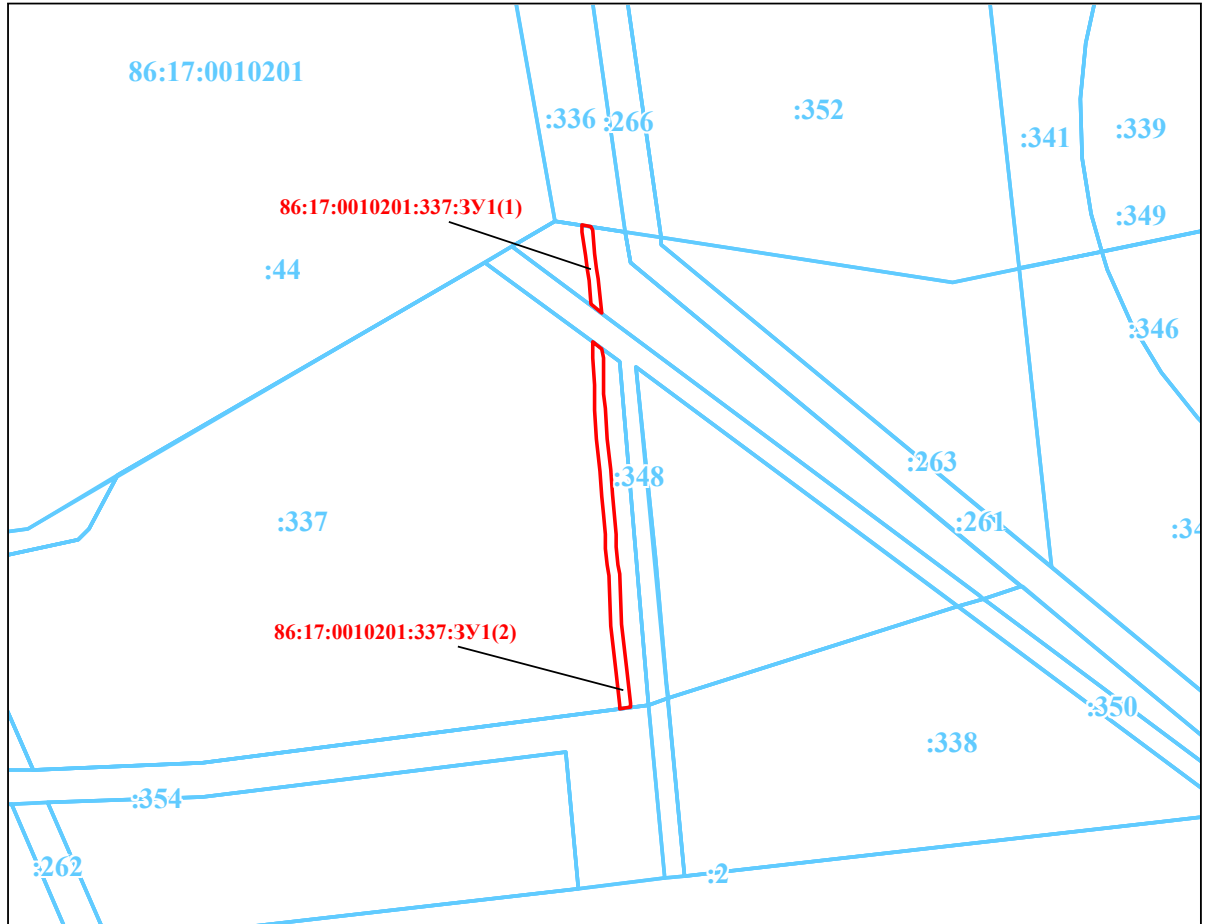
	<b>86:17:0010201:264:ЗУ1</b> - обозначения образуемых земельных участков
	<b>86:17:0010201</b> - обозначения кадастровых кварталов
	<b>:264</b> - обозначения земельных участков по сведениям ГКН

Система координат **МСК86\_Зона\_3**

Условный номер земельного участка <b>86:17:0010201:264:ЗУ1</b>			Площадь земельного участка, м <sup>2</sup> <b>396</b>		
Обозначение характерных точек границы	Координаты		Обозначение характерных точек границы	Координаты	
	X	Y		X	Y
1	2	3	1	2	3
1	1096520.15	3629185.41	30	1096417.21	3629196.50
2	1096519.68	3629188.46	31	1096417.09	3629196.51
3	1096518.32	3629188.58	32	1096402.28	3629197.08
4	1096511.43	3629189.37	33	1096388.34	3629198.63
5	1096507.28	3629190.08	34	1096378.91	3629199.89




6	1096504.12	3629190.56	35	1096377.93	3629199.94
7	1096494.35	3629191.17	36	1096377.54	3629196.95
8	1096496.71	3629188.02	37	1096378.58	3629196.91
9	1096503.87	3629187.57	38	1096388.00	3629195.65
10	1096506.81	3629187.11	39	1096402.11	3629194.08
11	1096511.04	3629186.39	40	1096416.92	3629193.52
12	1096518.04	3629185.59	41	1096419.80	3629193.19
13	1096485.81	3629188.56	42	1096419.81	3629193.18
14	1096483.55	3629191.64	43	1096424.91	3629192.63
15	1096480.79	3629191.74	44	1096425.01	3629192.62
16	1096473.21	3629192.08	45	1096428.75	3629192.48
17	1096473.18	3629192.08	46	1096434.60	3629192.14
18	1096470.23	3629192.16	47	1096440.21	3629191.58
19	1096465.76	3629192.46	48	1096440.24	3629191.57
20	1096457.00	3629193.07	49	1096447.58	3629190.97
21	1096447.85	3629193.96	50	1096456.73	3629190.08
22	1096447.83	3629193.96	51	1096456.77	3629190.08
23	1096440.50	3629194.56	52	1096465.55	3629189.47
24	1096434.87	3629195.13	53	1096465.56	3629189.47
25	1096434.81	3629195.13	54	1096470.06	3629189.17
26	1096428.91	3629195.48	55	1096470.12	3629189.16
27	1096428.88	3629195.48	56	1096473.09	3629189.08
28	1096425.18	3629195.62	57	1096480.66	3629188.74
29	1096420.13	3629196.17	58	1096480.68	3629188.74

**СХЕМА РАСПОЛОЖЕНИЯ ЗЕМЕЛЬНОГО УЧАСТКА  
НА КАДАСТРОВОМ ПЛАНЕ ТЕРРИТОРИИ В КАДАСТРОВОМ КВАРТАЛЕ**



Масштаб 1:2000

Условные обозначения

	<b>86:17:0010201:337:ЗУ1</b> - обозначения образуемых земельных участков
	<b>86:17:0010201</b> - обозначения кадастровых кварталов
	<b>:337</b> - обозначения земельных участков по сведениям ГКН

Система координат **МСК86\_Зона\_3**

Условный номер земельного участка <b>86:17:0010201:337:ЗУ1</b>			Площадь земельного участка, м <sup>2</sup> <b>396</b>		
Обозначение характерных точек границы	Координаты		Обозначение характерных точек границы	Координаты	
	X	Y		X	Y
1	2	3	1	2	3
1	1096520.15	3629185.41	30	1096417.21	3629196.50
2	1096519.68	3629188.46	31	1096417.09	3629196.51
3	1096518.32	3629188.58	32	1096402.28	3629197.08

4	1096511.43	3629189.37	33	1096388.34	3629198.63
5	1096507.28	3629190.08	34	1096378.91	3629199.89
6	1096504.12	3629190.56	35	1096377.93	3629199.94
7	1096494.35	3629191.17	36	1096377.54	3629196.95
8	1096496.71	3629188.02	37	1096378.58	3629196.91
9	1096503.87	3629187.57	38	1096388.00	3629195.65
10	1096506.81	3629187.11	39	1096402.11	3629194.08
11	1096511.04	3629186.39	40	1096416.92	3629193.52
12	1096518.04	3629185.59	41	1096419.80	3629193.19
13	1096485.81	3629188.56	42	1096419.81	3629193.18
14	1096483.55	3629191.64	43	1096424.91	3629192.63
15	1096480.79	3629191.74	44	1096425.01	3629192.62
16	1096473.21	3629192.08	45	1096428.75	3629192.48
17	1096473.18	3629192.08	46	1096434.60	3629192.14
18	1096470.23	3629192.16	47	1096440.21	3629191.58
19	1096465.76	3629192.46	48	1096440.24	3629191.57
20	1096457.00	3629193.07	49	1096447.58	3629190.97
21	1096447.85	3629193.96	50	1096456.73	3629190.08
22	1096447.83	3629193.96	51	1096456.77	3629190.08
23	1096440.50	3629194.56	52	1096465.55	3629189.47
24	1096434.87	3629195.13	53	1096465.56	3629189.47
25	1096434.81	3629195.13	54	1096470.06	3629189.17
26	1096428.91	3629195.48	55	1096470.12	3629189.16
27	1096428.88	3629195.48	56	1096473.09	3629189.08
28	1096425.18	3629195.62	57	1096480.66	3629188.74
29	1096420.13	3629196.17	58	1096480.68	3629188.74