



## ПОСТАНОВЛЕНИЕ АДМИНИСТРАЦИИ ГОРОДА КОГАЛЫМА Ханты-Мансийского автономного округа - Югры

от 01.07.2025

№ 1462

Об установлении публичного сервитута для строительства и эксплуатации объекта электросетевого хозяйства  
«Строительство ЛЭП с ПС 35/6 кВ для развития электротехнической сети в районе «Промышленной площадки» по ул. Широкая, г. Когалым»

В соответствии со статьей 39.37 Земельного кодекса Российской Федерации, рассмотрев ходатайство АО «ЮРЭСК» от 11.06.2025 №1-Вх-МунУсл-орг-21 об установлении публичного сервитута для строительства и эксплуатации объекта электросетевого хозяйства «Строительство ЛЭП с ПС 35/6 кВ для развития электротехнической сети в районе «Промышленной площадки» по ул. Широкая, г. Когалым».

1. Установить публичный сервитут сроком на 25 лет в целях, предусмотренных пунктом 1 статьи 39.37 Земельного кодекса Российской Федерации, для строительства и эксплуатации объекта электросетевого хозяйства «Строительство ЛЭП с ПС 35/6 кВ для развития электротехнической сети в районе «Промышленной площадки» по ул. Широкая, г. Когалым» в отношении земельных участков с кадастровыми номерами 86:17:0000000:3838, 86:17:0010207:1338 и неразграниченных земель в кадастровом квартале 86:17:0000000 согласно приложению к настоящему постановлению.

2. Отделу архитектуры и градостроительства Администрации города Когалыма (Краева О.В.) направить в орган регистрации прав документы (содержащиеся в них сведения) для внесения сведений об установлении публичного сервитута в Единый государственный реестр недвижимости в порядке, установленном законодательством Российской Федерации.

3. Опубликовать настоящее постановление и приложение к нему в сетевом издании «Когалымский вестник»: KOGVESTI.RU, ЭЛ №ФС 77 – 85332 от 15.05.2023 и разместить на официальном сайте органов местного самоуправления города Когалыма в информационно-телекоммуникационной сети Интернет ([www.admkogalym.ru](http://www.admkogalym.ru)).

4. Контроль за выполнением постановления возложить на заместителя главы города Когалыма Качанова А.М.

Исполняющий  
обязанности главы  
города Когалыма



**ДОКУМЕНТ ПОДПИСАН  
ЭЛЕКТРОННОЙ ПОДПИСЬЮ**

Р.Я.Ярема

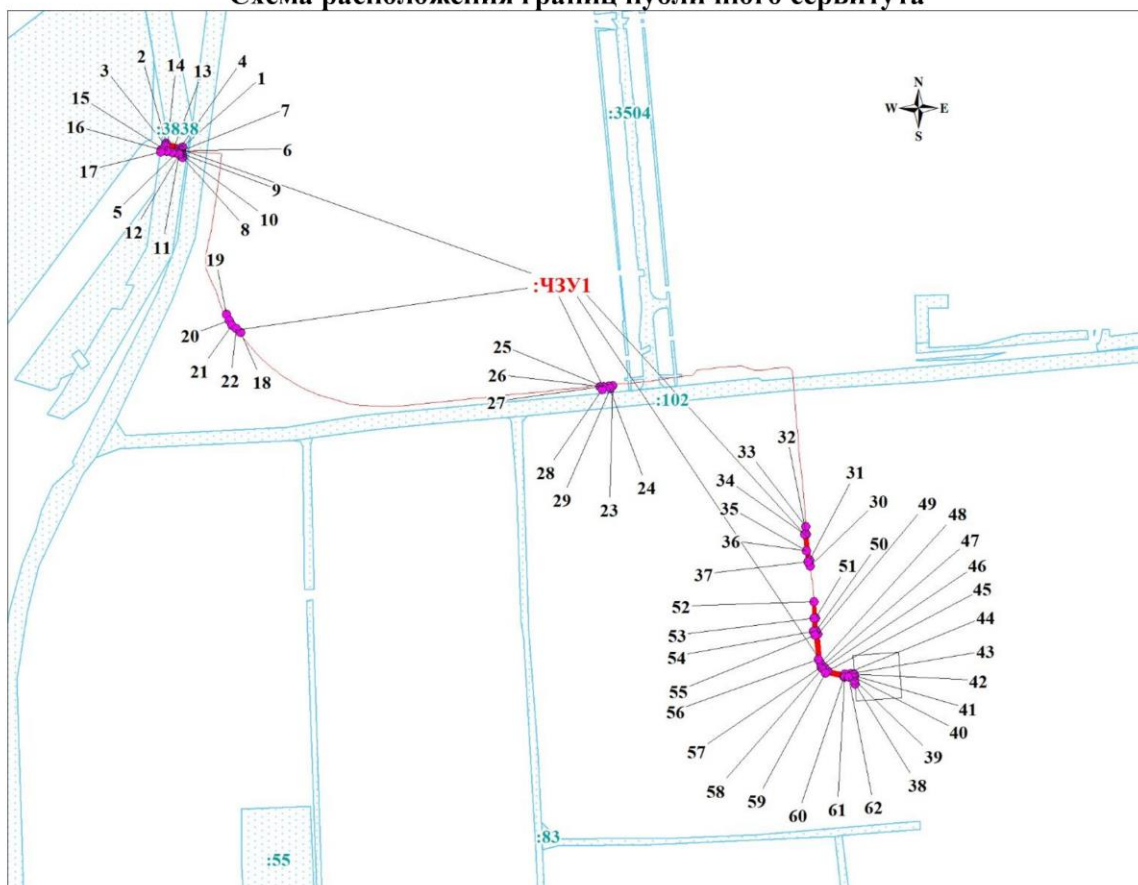
Сертификат  
00F7A71A7A1F35C63679E0059D951A1C25  
Владелец Ярема Роман Ярославович  
Действителен с 19.07.2024 по 12.10.2025

Приложение  
к постановлению Администрации  
города Когалыма  
от 01.07.2025 № 1462





<b>Описание границ публичного сервитута</b>				
<b>Объект: Строительство ЛЭП с ПС 35/6 кВ для развития электротехнической сети в районе «Промышленной площадки» по ул. Широкая, г.Когалым</b>				
Местоположение публичного сервитута: Ханты-Мансийский Автономный округ - Югра, г. Когалым, ул. Широкая				
Система координат МСК86_Зона_3				
<b>Перечень характерных точек границ публичного сервитута</b>				
Обозначение характерных точек границы	Координаты, м		Метод определения координат и средняя квадратическая погрешность положения характерной точки (Mt), м	Описание закрепления точки
	X	Y		
1	2	3	4	5
1	1095909.16	3628760.98	Картометрический, 0.20	Закрепление отсутствует
2	1095912.23	3628748.38	Картометрический, 0.20	Закрепление отсутствует
3	1095910.27	3628747.94	Картометрический, 0.20	Закрепление отсутствует
4	1095907.69	3628758.56	Картометрический, 0.20	Закрепление отсутствует
5	1095906.34	3628758.25	Картометрический, 0.20	Закрепление отсутствует
6	1095906.18	3628759.46	Картометрический, 0.20	Закрепление отсутствует
7	1095906.15	3628760.24	Картометрический, 0.20	Закрепление отсутствует
8	1095900.94	3628761.09	Картометрический, 0.20	Закрепление отсутствует
9	1095904.12	3628760.60	Картометрический, 0.20	Закрепление отсутствует
10	1095904.19	3628759.36	Картометрический, 0.20	Закрепление отсутствует
11	1095904.30	3628758.41	Картометрический, 0.20	Закрепление отсутствует
12	1095903.65	3628758.49	Картометрический, 0.20	Закрепление отсутствует
13	1095905.01	3628752.82	Картометрический, 0.20	Закрепление отсутствует
14	1095905.54	3628748.64	Картометрический, 0.20	Закрепление отсутствует
15	1095906.00	3628748.69	Картометрический, 0.20	Закрепление отсутствует
16	1095906.99	3628744.50	Картометрический, 0.20	Закрепление отсутствует
17	1095905.07	3628744.03	Картометрический, 0.20	Закрепление отсутствует
18	1095766.14	3628805.79	Картометрический, 0.20	Закрепление отсутствует
19	1095779.74	3628794.81	Картометрический, 0.20	Закрепление отсутствует
20	1095775.45	3628796.93	Картометрический, 0.20	Закрепление отсутствует
21	1095771.59	3628798.84	Картометрический, 0.20	Закрепление отсутствует
22	1095768.95	3628802.21	Картометрический, 0.20	Закрепление отсутствует
23	1095724.88	3629092.73	Картометрический, 0.20	Закрепление отсутствует
24	1095724.61	3629089.76	Картометрический, 0.20	Закрепление отсутствует
25	1095723.93	3629086.13	Картометрический, 0.20	Закрепление отсутствует
26	1095724.16	3629085.55	Картометрический, 0.20	Закрепление отсутствует
27	1095723.89	3629083.03	Картометрический, 0.20	Закрепление отсутствует
28	1095721.71	3629084.64	Картометрический, 0.20	Закрепление отсутствует
29	1095722.78	3629091.14	Картометрический, 0.20	Закрепление отсутствует
30	1095585.63	3629245.25	Картометрический, 0.20	Закрепление отсутствует
31	1095590.42	3629244.69	Картометрический, 0.20	Закрепление отсутствует
32	1095610.21	3629242.54	Картометрический, 0.20	Закрепление отсутствует
33	1095616.23	3629241.81	Картометрический, 0.20	Закрепление отсутствует
34	1095610.18	3629241.22	Картометрический, 0.20	Закрепление отсутствует
35	1095597.39	3629242.33	Картометрический, 0.20	Закрепление отсутствует
36	1095597.35	3629242.34	Картометрический, 0.20	Закрепление отсутствует
37	1095589.11	3629243.51	Картометрический, 0.20	Закрепление отсутствует
38	1095494.65	3629279.85	Картометрический, 0.20	Закрепление отсутствует
39	1095497.63	3629279.66	Картометрический, 0.20	Закрепление отсутствует
40	1095500.78	3629276.89	Картометрический, 0.20	Закрепление отсутствует
41	1095501.07	3629279.42	Картометрический, 0.20	Закрепление отсутствует
42	1095502.21	3629279.35	Картометрический, 0.20	Закрепление отсутствует
43	1095502.78	3629276.77	Картометрический, 0.20	Закрепление отсутствует

44	1095502.18	3629271.99	Картометрический, 0.20	Закрепление отсутствует
45	1095504.90	3629258.70	Картометрический, 0.20	Закрепление отсутствует
46	1095507.28	3629256.23	Картометрический, 0.20	Закрепление отсутствует
47	1095507.79	3629253.85	Картометрический, 0.20	Закрепление отсутствует
48	1095510.83	3629253.54	Картометрический, 0.20	Закрепление отсутствует
49	1095533.02	3629251.07	Картометрический, 0.20	Закрепление отсутствует
50	1095535.40	3629249.99	Картометрический, 0.20	Закрепление отсутствует
51	1095545.47	3629249.70	Картометрический, 0.20	Закрепление отсутствует
52	1095558.14	3629248.30	Картометрический, 0.20	Закрепление отсутствует
53	1095545.56	3629248.13	Картометрический, 0.20	Закрепление отсутствует
54	1095535.00	3629247.98	Картометрический, 0.20	Закрепление отсутствует
55	1095532.19	3629249.24	Картометрический, 0.20	Закрепление отсутствует
56	1095513.59	3629251.80	Картометрический, 0.20	Закрепление отсутствует
57	1095507.79	3629253.85	Картометрический, 0.20	Закрепление отсутствует
58	1095506.19	3629254.49	Картометрический, 0.20	Закрепление отсутствует
59	1095503.15	3629257.31	Картометрический, 0.20	Закрепление отсутствует
60	1095500.19	3629271.75	Картометрический, 0.20	Закрепление отсутствует
61	1095500.17	3629271.93	Картометрический, 0.20	Закрепление отсутствует
62	1095500.11	3629274.82	Картометрический, 0.20	Закрепление отсутствует

### Схема расположения границ публичного сервитута



#### Условные обозначения

	:ЧЗУ1 - обозначения проектных границ публичного сервитута
	86:17:0000000 - обозначения кадастровых кварталов
	:55 - обозначения земельных участков по сведениям ГКН
	- обозначения проектных границ местоположения инженерного сооружения