



ПОСТАНОВЛЕНИЕ АДМИНИСТРАЦИИ ГОРОДА КОГАЛЫМА Ханты-Мансийского автономного округа - Югры

от 29.08.2025

№ 1898

О внесении изменений
в постановление Администрации
города Когалыма
от 14.07.2025 №1564

В соответствии со статьей 39.37 Земельного кодекса Российской Федерации, рассмотрев ходатайство ООО «ЛУКОЙЛ-Западная Сибирь» от 08.08.2025 №1-Вх-7114 об установлении публичного сервитута для строительства инженерных коммуникаций под объект «Региональный центр спортивной подготовки»:

1. В постановление Администрации города Когалыма от 14.07.2025 №1564 «Об установлении публичного сервитута для строительства инженерных коммуникаций под объект «Региональный центр спортивной подготовки»» (далее - постановление) внести следующие изменения:

1.1. пункт 1 постановления изложить в следующей редакции:

«1. Установить публичный сервитут сроком на 10 лет в целях, предусмотренных пунктом 1 статьи 39.37 Земельного кодекса Российской Федерации, для строительства инженерных коммуникаций под объект «Региональный центр спортивной подготовки» в отношении земельных участков с кадастровыми номерами: 86:17:0010201:341; 86:17:0010201:266; 86:17:0000000:33; 86:17:0010201:3У1, 86:17:0010201:267.»;

1.2. приложение 4 к постановлению изложить в редакции согласно приложению 1 к настоящему постановлению;

1.3. дополнить постановление приложением 5 в редакции согласно приложению 2 к настоящему постановлению.

2. Отделу архитектуры и градостроительства Администрации города Когалыма (Краева О.В.) направить в орган регистрации прав документы (содержащиеся в них сведения) для внесения сведений об установлении публичного сервитута в Единый государственный реестр недвижимости в порядке, установленном законодательством Российской Федерации.

3. Опубликовать настоящее постановление и приложения к нему в сетевом издании «Когалымский вестник»: KOGVESTI.RU, ЭЛ №ФС 77 – 85332 от 15.05.2023 и разместить на официальном сайте органов местного самоуправления города Когалыма в информационно-телекоммуникационной сети Интернет (www.admkogalym.ru).

4. Контроль за исполнением постановления возложить на заместителя главы города Когалыма Качанова А.М.

Глава города Когалыма

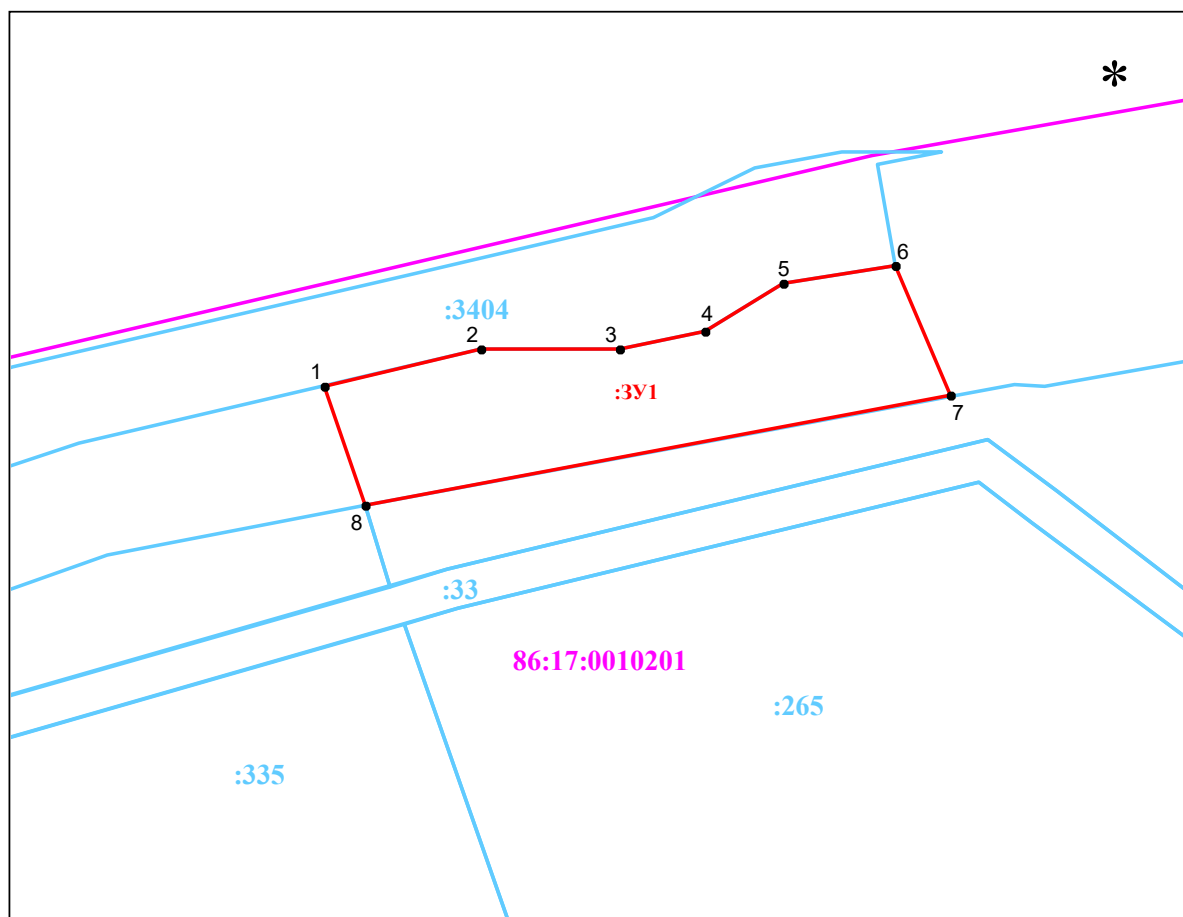


**ДОКУМЕНТ ПОДПИСАН
ЭЛЕКТРОННОЙ ПОДПИСЬЮ**

Т.А. Агадуллин

Сертификат
00838C2D41CA84E3FACFD74B155182B93E
Владелец Агадуллин Тимур Акрамович
Действителен с 25.12.2024 по 20.03.2026

**СХЕМА РАСПОЛОЖЕНИЯ ЗЕМЕЛЬНОГО УЧАСТКА
НА КАДАСТРОВОМ ПЛАНЕ ТЕРРИТОРИИ В КАДАСТРОВОМ КВАРТАЛЕ 86:17:0010201**



Масштаб 1:1000

Условные обозначения

	:ЗУ1 - обозначения образуемых земельных участков
	86:17:0010201 - обозначения кадастровых кварталов
	:125 - обозначения земельных участков по сведениям ГКН

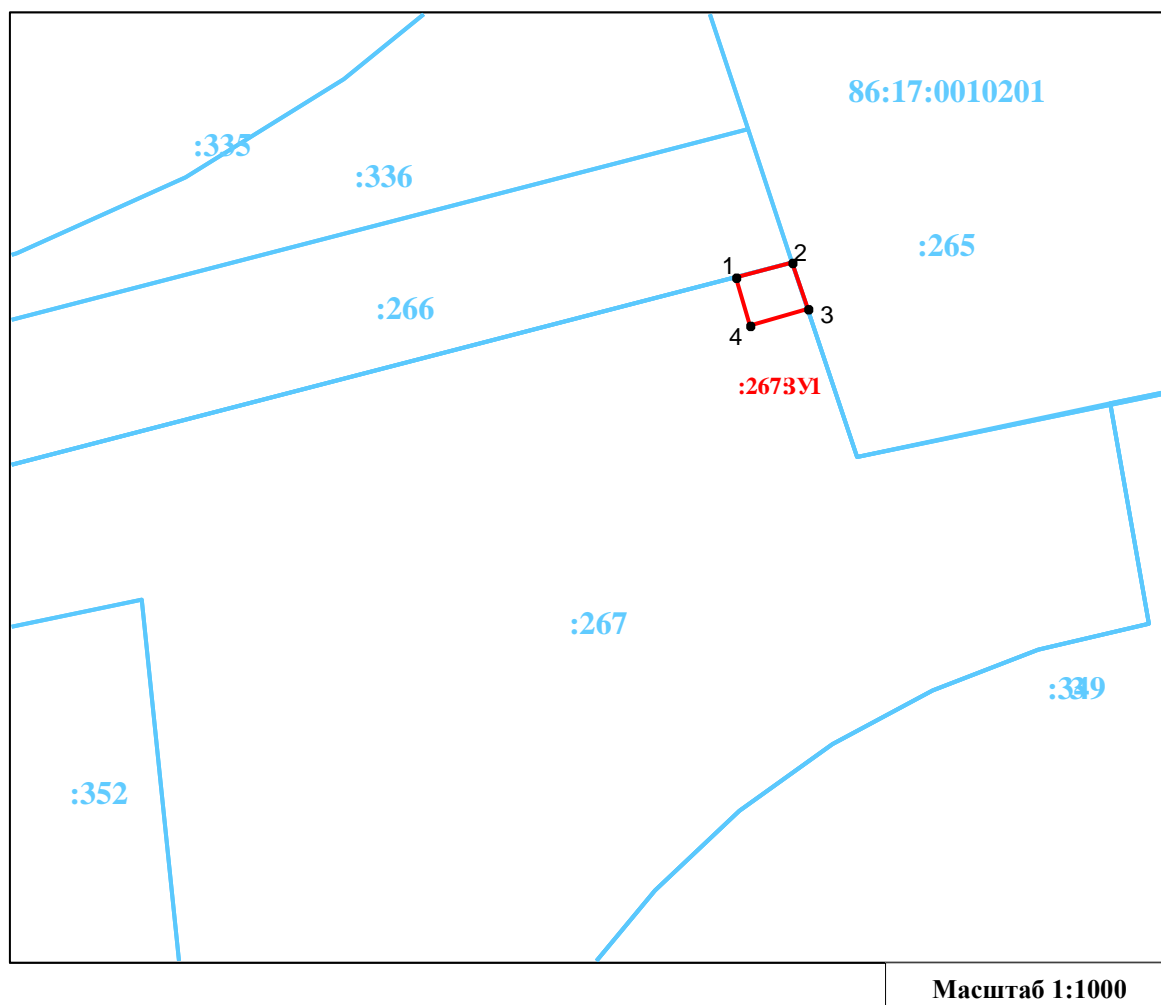
Система координат МСК86 Зона 3

Условный номер земельного участка 86:17:0010201:ЗУ1		Площадь земельного участка, м ² 1641			
Обозначение характерных точек границы	Координаты		Обозначение характерных точек границы	Координаты	
	X	Y		X	Y
1	2	3	1	2	3
1	1096930.70	3629325.50	5	1096946.13	3629393.91
2	1096936.16	3629348.97	6	1096948.69	3629410.68
3	1096936.16	3629369.51	7	1096929.29	3629418.75
4	1096938.82	3629382.30	8	1096912.84	3629331.60




Приложение 2
к постановлению Администрации
города Когалыма
от 29.08.2025 № 1898

Приложение 5

СХЕМА РАСПОЛОЖЕНИЯ ЗЕМЕЛЬНОГО УЧАСТКА НА КАДАСТРОВOM ПЛАНЕ
ТЕРРИТОРИИ
КАДАСТРОВOM КВАРТАЛЕ 86:17:0010201



Условные обозначения

	86:17:0010201:267:ЗУ1 - обозначения образуемых земельных участков
	86:17:0010201 - обозначения кадастровых кварталов
	:267 - обозначения земельных участков по сведениям ГКН

Система координат МСК86 Зона 3

Условный номер земельного участка 86:17:0010201:267:ЗУ1 Площадь земельного участка, м ² 63					
Обозначение характерных точек границы	Координаты		Обозначение характерных точек границы	Координаты	
	X	Y		X	Y
1	2	3	1	2	3
1	1096736.37	3629383.89	3	1096731.74	3629394.67
2	1096738.45	3629392.32	4	1096729.46	3629386.04