



ПОСТАНОВЛЕНИЕ АДМИНИСТРАЦИИ ГОРОДА КОГАЛЫМА Ханты-Мансийского автономного округа - Югры

от 21.01.2026

№ 57

Об установлении публичного сервитута
в целях эксплуатации объекта
электросетевого хозяйства:
«Сети наружного освещения от ТП-67
до улицы Вильнюсская (опоры №16-№29)»

В соответствии со статьей 39.37 Земельного кодекса Российской Федерации, постановлением Администрации города Когалыма от 10.10.2025 №2192 «Об утверждении внесения изменений в проект планировки и межевания территории под индивидуальное жилищное строительство в городе Когалыме», рассмотрев ходатайство МКУ «УКС и ЖКК г.Когалыма» от 24.12.2025 №69-Исх-3792 об установлении публичного сервитута в целях эксплуатации объекта электросетевого хозяйства: «Сети наружного освещения от ТП-67 до улицы Вильнюсская (опоры №16-№29)»:

1. Установить публичный сервитут сроком на 49 лет в целях, предусмотренных пунктом 1 статьи 39.37 Земельного кодекса Российской Федерации, для эксплуатации объекта электросетевого хозяйства: «Сети наружного освещения от ТП-67 до улицы Вильнюсская (опоры №16-№29)» в отношении земельного участка с кадастровым номером 86:17:0010301:41 и незаграниценных земель в кадастровом квартале 86:17:0010301 согласно приложению к настоящему постановлению.

2. Отделу архитектуры и градостроительства Администрации города Когалыма (Краева О.В.) направить в орган регистрации прав документы (содержащиеся в них сведения) для внесения сведений об установлении публичного сервитута в Единый государственный реестр недвижимости в порядке, установленном законодательством Российской Федерации.

3. Опубликовать настоящее постановление и приложение к нему в сетевом издании «Когалымский вестник»: KOGVESTI.RU, ЭЛ №ФС 77 – 85332 от 15.05.2023 и разместить на официальном сайте органов местного самоуправления города Когалыма в информационно-телекоммуникационной сети Интернет (www.admkogalym.ru).

4. Контроль за исполнением постановления оставляю за собой.

Глава города Когалыма



**ДОКУМЕНТ ПОДПИСАН
ЭЛЕКТРОННОЙ ПОДПИСЬЮ**

Т.А. Агадуллин

Сертификат

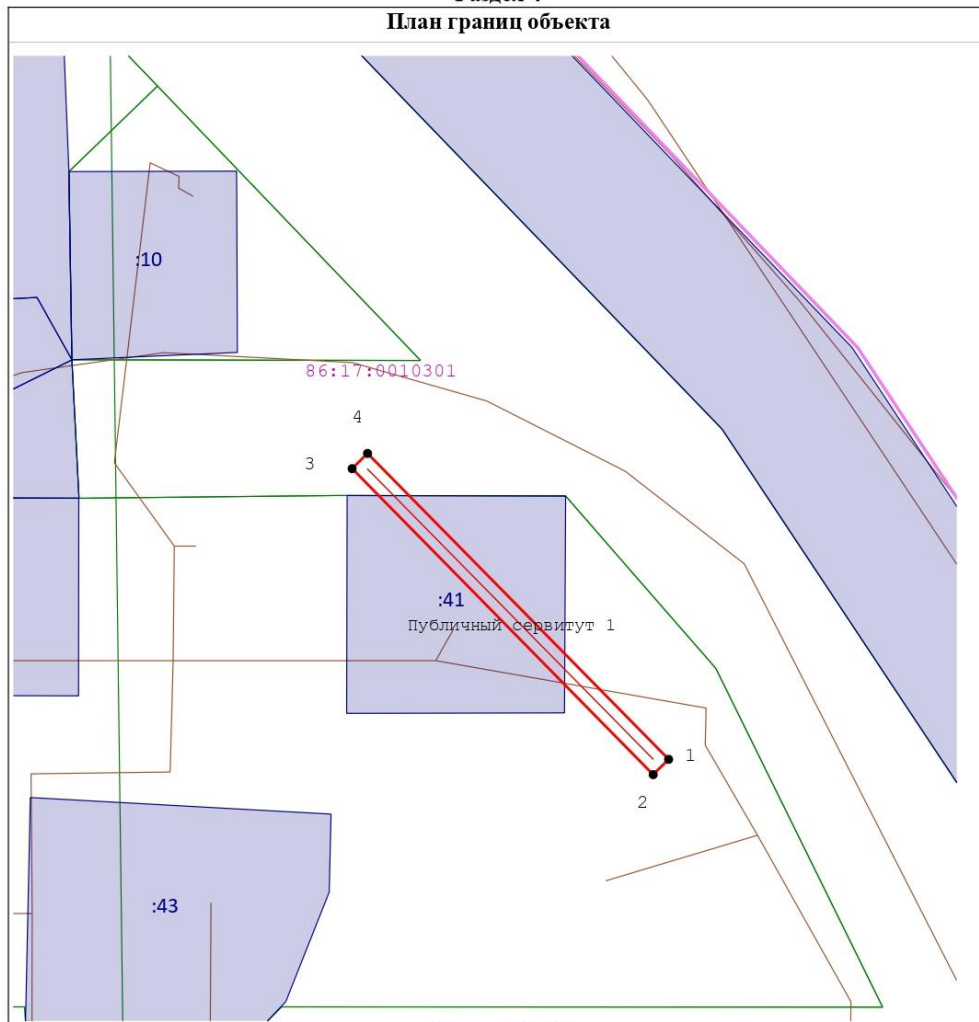
00838C2D41CA84E3FACFD74B155182B93E

Владелец Агадуллин Тимур Акрамович

Действителен с 25.12.2024 по 20.03.2026





Приложение
к постановлению Администрации
города Когалыма
от 21.01.2026 № 57

Раздел 4
План границ объекта



Масштаб 1:500

Используемые условные знаки и обозначения:

-  - границы участков, имеющиеся в ЕГРН
-  - границы объектов капитального строительства, сведения о которых содержатся в ЕГРН
-  - характерная точка публичного сервитута
-  - границы публичного сервитута

Подпись _____ Дата « ____ » _____ 20 ____ г.

Место для оттиска печати (при наличии) лица, составившего описание местоположения границ объекта

ГРАФИЧЕСКОЕ ОПИСАНИЕ
местоположения границ населенных пунктов, территориальных
зон, особо охраняемых природных территорий, зон с особыми
условиями использования территории

Публичный сервитут сети наружного освещения от ТП-67 до РЦ-1, улицы Вильнюсская, 10, 24

(наименование объекта, местоположение границ которого описано (далее - объект)

Раздел 1

Сведения об объекте

№ п/п	Характеристики объекта	Описание характеристик
1	2	3
1	Местоположение объекта	Ханты-Мансийский автономный округ - Югра, Когалым городской округ, город Когалым.
2	Площадь объекта ± величина погрешности определения площади (Р ± ΔР)	79 ± 3 м ²
3	Иные характеристики объекта	Вид объекта реестра границ: Граница публичного сервитута Кадастровый номер квартала: 86:17:0010301 Вид или наименование публичного сервитута по документу: Публичный сервитут Срок публичного сервитута: продолжительность: 49 лет

Раздел 2

Сведения о местоположении границ объекта					
1. Система координат МСК-86, зона 3					
2. Сведения о характерных точках границ объекта					
Обозначение характерных точек границ	Координаты, м		Метод определения координат характерной точки	Средняя квадратическая погрешность положения характерной точки (Mf), м	Описание обозначения точки на местности (при наличии)
	X	Y			
1	2	3	4	5	6
1	1 098 475,81	3 629 340,04	Метод спутниковых геодезических измерений (определений)	0,10	—
2	1 098 474,41	3 629 338,62	Метод спутниковых геодезических измерений (определений)	0,10	—
3	1 098 502,56	3 629 310,86	Метод спутниковых геодезических измерений (определений)	0,10	—
4	1 098 503,96	3 629 312,28	Метод спутниковых геодезических измерений (определений)	0,10	—
1	1 098 475,81	3 629 340,04	Метод спутниковых геодезических измерений (определений)	0,10	—
3. Сведения о характерных точках части (частей) границы объекта					
1	2	3	4	5	6
—	—	—	—	—	—

ТЕКСТОВОЕ ОПИСАНИЕ
местоположения границ населенных пунктов, территориальных зон

Прохождение границы		Описание прохождения границы
от точки	до точки	
1	2	3
—	—	—