



ПОСТАНОВЛЕНИЕ АДМИНИСТРАЦИИ ГОРОДА КОГАЛЫМА Ханты-Мансийского автономного округа - Югры

от 20.12.2024

№ 2499

Об установлении публичного сервитута для строительства и эксплуатации - объекта электросетевого хозяйства «Строительство распределительных сетей 0,4 кВ для развития электросетевой инфраструктуры района «Пионерный» в г. Когалым»

В соответствии со статьей 39.37 Земельного кодекса Российской Федерации, рассмотрев ходатайство АО «ЮРЭСК» от 14.10.2024 №1-Вх-МунУсл-орг-594 об установлении публичного сервитута для строительства и эксплуатации объекта электросетевого хозяйства «Строительство распределительных сетей 0,4 кВ для развития электросетевой инфраструктуры района «Пионерный» в г. Когалым»:

1. Установить публичный сервитут сроком на 25 лет в целях, предусмотренных пунктом 1 статьи 39.37 Земельного кодекса Российской Федерации, для строительства и эксплуатации объекта электросетевого хозяйства «Строительство распределительных сетей 0,4 кВ для развития электросетевой инфраструктуры района «Пионерный» в г. Когалым» в отношении земельных участков с кадастровыми номерами 86:17:0000000:3498, 86:17:0000000:14 согласно приложению к настоящему постановлению.

2. Отделу архитектуры и градостроительства Администрации города Когалыма (О.В. Краева) направить в орган регистрации прав документы (содержащиеся в них сведения) для внесения сведений об установлении публичного сервитута в Единый государственный реестр недвижимости в порядке, установленном законодательством Российской Федерации.

3. Опубликовать настоящее постановление и приложение к нему в сетевом издании «Когалымский вестник»: KOGVESTI.RU, ЭЛ №ФС 77 – 85332 от 15.05.2023 и разместить на официальном сайте органов местного самоуправления города Когалыма в информационно-телекоммуникационной сети Интернет (www.admkogalym.ru).

4. Контроль за выполнением постановления возложить на заместителя главы города Когалыма А.М. Качанова.

Исполняющий обязанности
главы города Когалыма



ДОКУМЕНТ ПОДПИСАН
ЭЛЕКТРОННОЙ ПОДПИСЬЮ

Р.Я.Ярема

Сертификат
00F7A71A7A1F35C63679E0059D951A1C25
Владелец Ярема Роман Ярославович
Действителен с 19.07.2024 по 12.10.2025

Приложение
к постановлению Администрации
города Когалыма
от 20.12.2024 № 2499

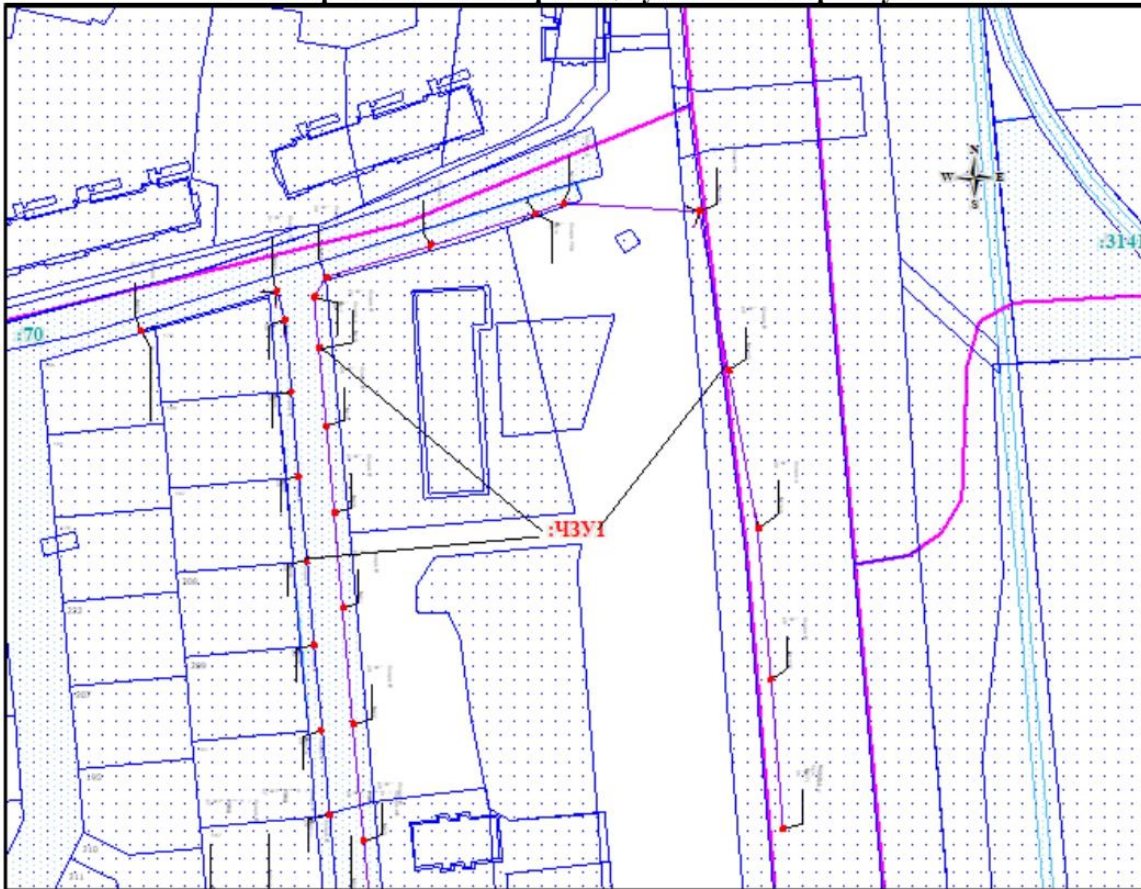
Описание границ публичного сервитута				
Объект: «Строительство распределительных сетей 0,4 кВ для развития электросетевой инфраструктуры района «Пионерный» в г. Когалым»				
Местоположение публичного сервитута: Ханты-Мансийский Автономный округ - Югра, г. Когалым, ул. Мостовая				
Система координат МСК86 Зона 1				
Перечень характерных точек границ публичного сервитута				
Обозначение характерных точек границы	Координаты, м		Метод определения координат и средняя квадратическая погрешность положения характерной точки (Mt), м	Описание закрепления точки
	X	Y		
1	2	3	4	5
1	1094947.02	3629646.59	Картометрический, 0.20	Закрепление отсутствует
2	1094947.98	3629646.31	Картометрический, 0.20	Закрепление отсутствует
3	1094947.70	3629645.35	Картометрический, 0.20	Закрепление отсутствует
4	1094946.74	3629645.63	Картометрический, 0.20	Закрепление отсутствует
5	1094768.20	3629672.79	Картометрический, 0.20	Закрепление отсутствует
6	1094768.33	3629671.80	Картометрический, 0.20	Закрепление отсутствует
7	1094767.34	3629671.67	Картометрический, 0.20	Закрепление отсутствует
8	1094767.21	3629672.66	Картометрический, 0.20	Закрепление отсутствует
9	1094767.50	3629678.47	Картометрический, 0.20	Закрепление отсутствует
10	1094767.63	3629677.48	Картометрический, 0.20	Закрепление отсутствует
11	1094766.64	3629677.35	Картометрический, 0.20	Закрепление отсутствует
12	1094766.51	3629678.34	Картометрический, 0.20	Закрепление отсутствует
13	1094958.97	3629688.30	Картометрический, 0.20	Закрепление отсутствует
14	1094959.93	3629688.02	Картометрический, 0.20	Закрепление отсутствует
15	1094959.65	3629687.06	Картометрический, 0.20	Закрепление отсутствует
16	1094958.69	3629687.34	Картометрический, 0.20	Закрепление отсутствует
17	1094950.18	3629690.70	Картометрический, 0.20	Закрепление отсутствует
18	1094951.17	3629690.61	Картометрический, 0.20	Закрепление отсутствует
19	1094951.08	3629689.62	Картометрический, 0.20	Закрепление отсутствует
20	1094950.09	3629689.71	Картометрический, 0.20	Закрепление отсутствует
21	1094928.06	3629692.71	Картометрический, 0.20	Закрепление отсутствует
22	1094929.05	3629692.62	Картометрический, 0.20	Закрепление отсутствует
23	1094928.96	3629691.63	Картометрический, 0.20	Закрепление отсутствует

24	1094927.97	3629691.72	Картометрический, 0.20	Закрепление отсутствует
25	1094901.92	3629695.08	Картометрический, 0.20	Закрепление отсутствует
26	1094902.91	3629694.99	Картометрический, 0.20	Закрепление отсутствует
27	1094902.82	3629694.00	Картометрический, 0.20	Закрепление отсутствует
28	1094901.83	3629694.09	Картометрический, 0.20	Закрепление отсутствует
29	1094875.82	3629697.44	Картометрический, 0.20	Закрепление отсутствует
30	1094876.81	3629697.35	Картометрический, 0.20	Закрепление отсутствует
31	1094876.72	3629696.36	Картометрический, 0.20	Закрепление отсутствует
32	1094875.73	3629696.45	Картометрический, 0.20	Закрепление отсутствует
33	1094849.73	3629699.81	Картометрический, 0.20	Закрепление отсутствует
34	1094850.72	3629699.72	Картометрический, 0.20	Закрепление отсутствует
35	1094850.63	3629698.73	Картометрический, 0.20	Закрепление отсутствует
36	1094849.64	3629698.82	Картометрический, 0.20	Закрепление отсутствует
37	1094957.83	3629700.25	Картометрический, 0.20	Закрепление отсутствует
38	1094958.35	3629699.39	Картометрический, 0.20	Закрепление отсутствует
39	1094957.49	3629698.87	Картометрический, 0.20	Закрепление отсутствует
40	1094956.97	3629699.73	Картометрический, 0.20	Закрепление отсутствует
41	1094941.44	3629701.54	Картометрический, 0.20	Закрепление отсутствует
42	1094942.43	3629701.45	Картометрический, 0.20	Закрепление отсутствует
43	1094942.34	3629700.46	Картометрический, 0.20	Закрепление отсутствует
44	1094941.35	3629700.55	Картометрический, 0.20	Закрепление отсутствует
45	1094823.60	3629702.18	Картометрический, 0.20	Закрепление отсутствует
46	1094824.59	3629702.09	Картометрический, 0.20	Закрепление отсутствует
47	1094824.50	3629701.10	Картометрический, 0.20	Закрепление отсутствует
48	1094823.51	3629701.19	Картометрический, 0.20	Закрепление отсутствует
49	1094917.39	3629703.72	Картометрический, 0.20	Закрепление отсутствует
50	1094918.38	3629703.63	Картометрический, 0.20	Закрепление отсутствует
51	1094918.29	3629702.64	Картометрический, 0.20	Закрепление отсутствует
52	1094917.30	3629702.73	Картометрический, 0.20	Закрепление отсутствует
53	1094963.36	3629703.79	Картометрический, 0.20	Закрепление отсутствует
54	1094964.31	3629703.50	Картометрический, 0.20	Закрепление отсутствует
55	1094964.02	3629702.55	Картометрический, 0.20	Закрепление отсутствует
56	1094963.07	3629702.84	Картометрический, 0.20	Закрепление отсутствует
57	1094797.46	3629704.55	Картометрический, 0.20	Закрепление отсутствует
58	1094798.45	3629704.46	Картометрический, 0.20	Закрепление отсутствует
59	1094798.36	3629703.47	Картометрический, 0.20	Закрепление отсутствует
60	1094797.37	3629703.56	Картометрический, 0.20	Закрепление отсутствует
61	1094890.82	3629706.13	Картометрический, 0.20	Закрепление отсутствует
62	1094891.81	3629706.04	Картометрический, 0.20	Закрепление отсутствует
63	1094891.72	3629705.05	Картометрический, 0.20	Закрепление отсутствует
64	1094890.73	3629705.14	Картометрический, 0.20	Закрепление отсутствует





65	1094768.96	3629707.13	Картометрический, 0.20	Закрепление отсутствует
66	1094769.96	3629707.05	Картометрический, 0.20	Закрепление отсутствует
67	1094769.88	3629706.05	Картометрический, 0.20	Закрепление отсутствует
68	1094768.88	3629706.13	Картометрический, 0.20	Закрепление отсутствует
69	1094861.32	3629708.80	Картометрический, 0.20	Закрепление отсутствует
70	1094862.31	3629708.71	Картометрический, 0.20	Закрепление отсутствует
71	1094862.22	3629707.72	Картометрический, 0.20	Закрепление отсутствует
72	1094861.23	3629707.81	Картометрический, 0.20	Закрепление отсутствует
73	1094825.47	3629712.05	Картометрический, 0.20	Закрепление отсутствует
74	1094826.46	3629711.96	Картометрический, 0.20	Закрепление отсутствует
75	1094826.37	3629710.97	Картометрический, 0.20	Закрепление отсутствует
76	1094825.38	3629711.06	Картометрический, 0.20	Закрепление отсутствует
77	1094789.63	3629715.30	Картометрический, 0.20	Закрепление отсутствует
78	1094790.62	3629715.21	Картометрический, 0.20	Закрепление отсутствует
79	1094790.53	3629714.22	Картометрический, 0.20	Закрепление отсутствует
80	1094789.54	3629714.31	Картометрический, 0.20	Закрепление отсутствует
81	1094767.80	3629717.28	Картометрический, 0.20	Закрепление отсутствует
82	1094768.79	3629717.19	Картометрический, 0.20	Закрепление отсутствует
83	1094768.70	3629716.20	Картометрический, 0.20	Закрепление отсутствует
84	1094767.71	3629716.29	Картометрический, 0.20	Закрепление отсутствует
85	1094973.28	3629735.99	Картометрический, 0.20	Закрепление отсутствует
86	1094974.23	3629735.70	Картометрический, 0.20	Закрепление отсутствует
87	1094973.94	3629734.75	Картометрический, 0.20	Закрепление отсутствует
88	1094972.99	3629735.04	Картометрический, 0.20	Закрепление отсутствует
89	1094983.24	3629768.20	Картометрический, 0.20	Закрепление отсутствует
90	1094984.18	3629767.86	Картометрический, 0.20	Закрепление отсутствует
91	1094983.84	3629766.92	Картометрический, 0.20	Закрепление отсутствует
92	1094982.90	3629767.26	Картометрический, 0.20	Закрепление отсутствует
93	1094987.22	3629776.91	Картометрический, 0.20	Закрепление отсутствует
94	1094987.28	3629775.91	Картометрический, 0.20	Закрепление отсутствует
95	1094986.28	3629775.85	Картометрический, 0.20	Закрепление отсутствует
96	1094986.22	3629776.85	Картометрический, 0.20	Закрепление отсутствует
97	1094983.75	3629818.84	Картометрический, 0.20	Закрепление отсутствует
98	1094984.73	3629818.66	Картометрический, 0.20	Закрепление отсутствует
99	1094984.55	3629817.68	Картометрический, 0.20	Закрепление отсутствует
100	1094983.57	3629817.86	Картометрический, 0.20	Закрепление отсутствует
101	1094934.88	3629827.95	Картометрический, 0.20	Закрепление отсутствует
102	1094935.86	3629827.77	Картометрический, 0.20	Закрепление отсутствует
103	1094935.68	3629826.79	Картометрический, 0.20	Закрепление отсутствует
104	1094934.70	3629826.97	Картометрический, 0.20	Закрепление отсутствует
105	1094885.94	3629837.02	Картометрический, 0.20	Закрепление отсутствует

106	1094886.94	3629836.94	Картометрический, 0.20	Закрепление отсутствует
107	1094886.86	3629835.94	Картометрический, 0.20	Закрепление отсутствует
108	1094885.86	3629836.02	Картометрический, 0.20	Закрепление отсутствует
109	1094839.49	3629840.77	Картометрический, 0.20	Закрепление отсутствует
110	1094840.49	3629840.69	Картометрический, 0.20	Закрепление отсутствует
111	1094840.41	3629839.69	Картометрический, 0.20	Закрепление отсутствует
112	1094839.41	3629839.77	Картометрический, 0.20	Закрепление отсутствует
113	1094793.04	3629844.52	Картометрический, 0.20	Закрепление отсутствует
114	1094794.04	3629844.44	Картометрический, 0.20	Закрепление отсутствует
115	1094793.96	3629843.44	Картометрический, 0.20	Закрепление отсутствует
116	1094792.96	3629843.52	Картометрический, 0.20	Закрепление отсутствует

Схема расположения границ публичного сервитута



Условные обозначения

- | | |
|---|--|
|  | :ЧЗУ1 - обозначения проектных границ публичного сервитута |
|  | 86:17:0000000 - обозначения кадастровых кварталов |
|  | :3141 - обозначения земельных участков по сведениям ГКН |
|  | - обозначения проектных границ местоположения инженерного сооружения |